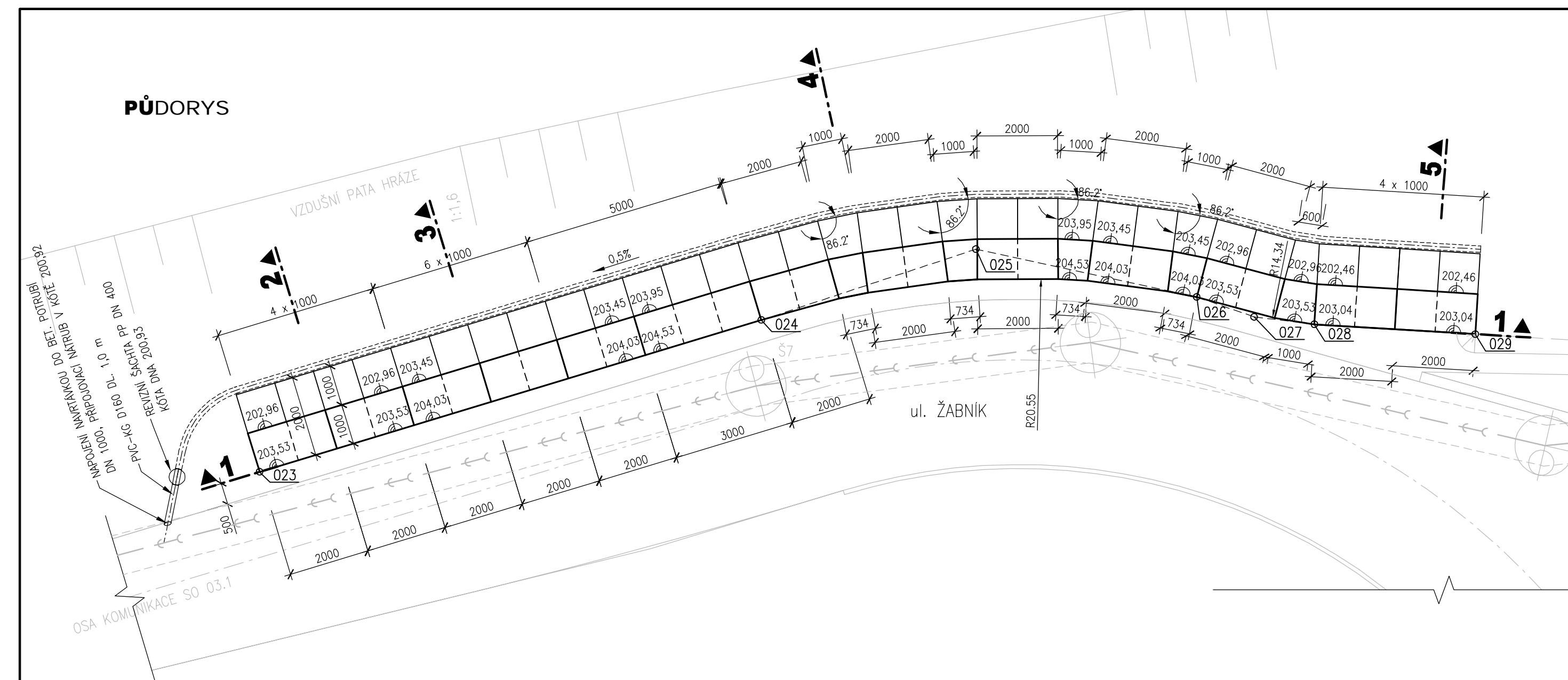
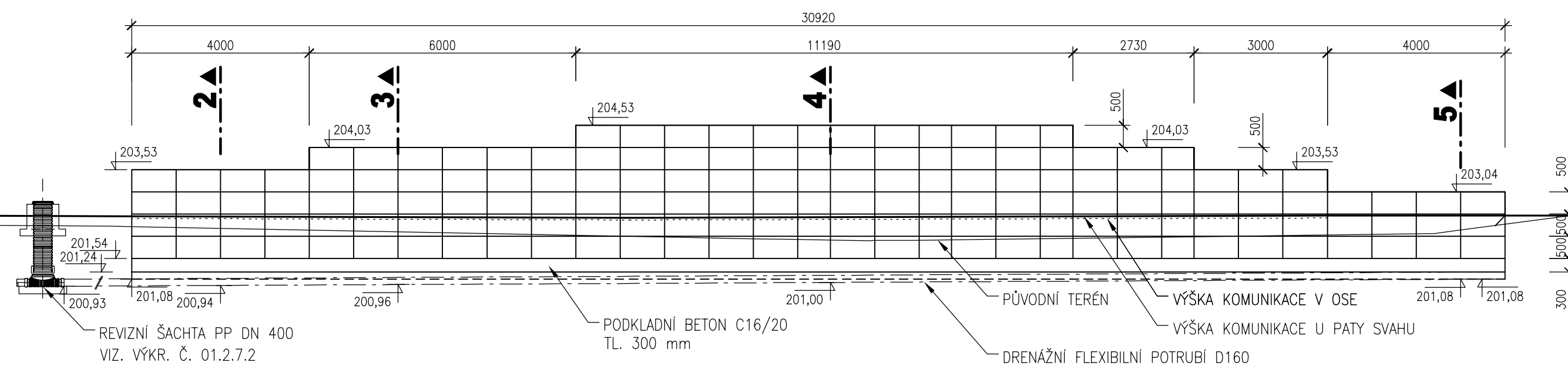


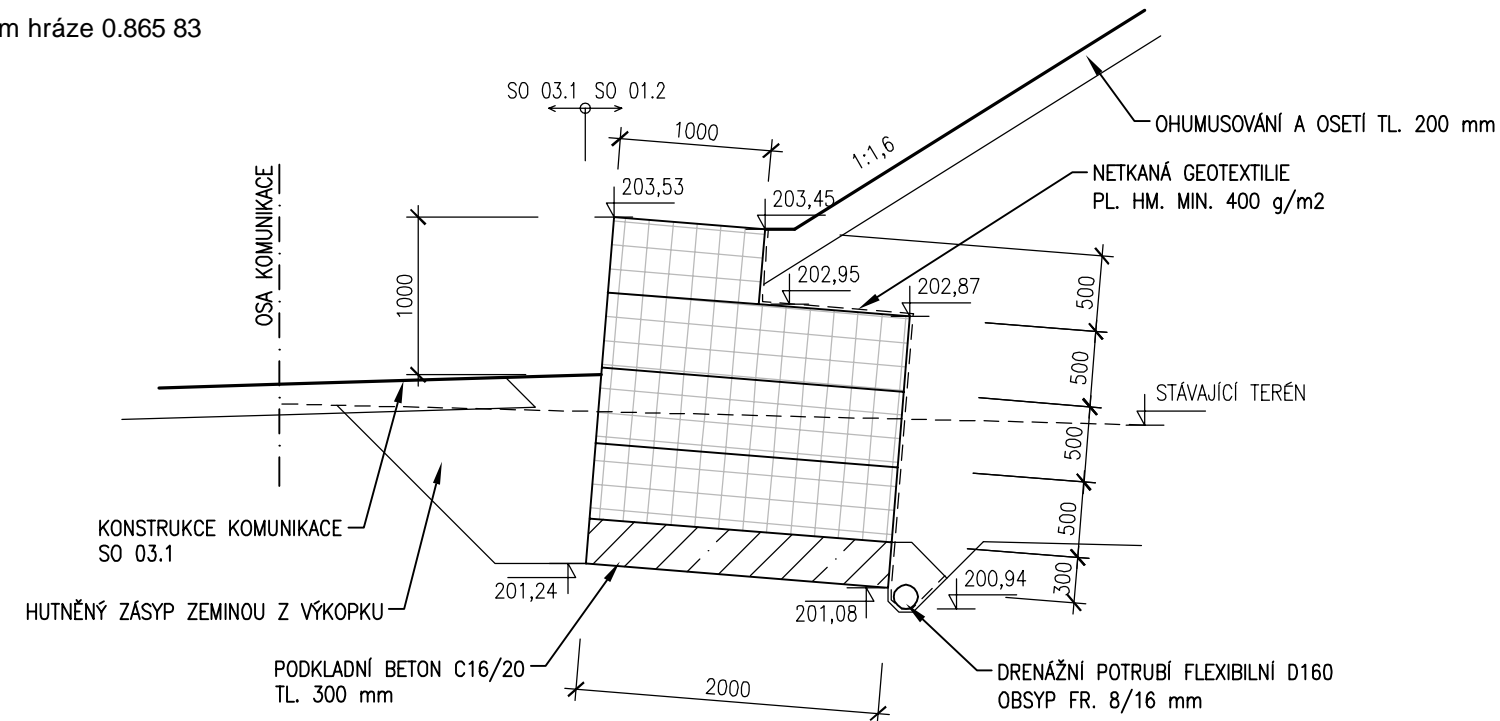
PŮDORYS



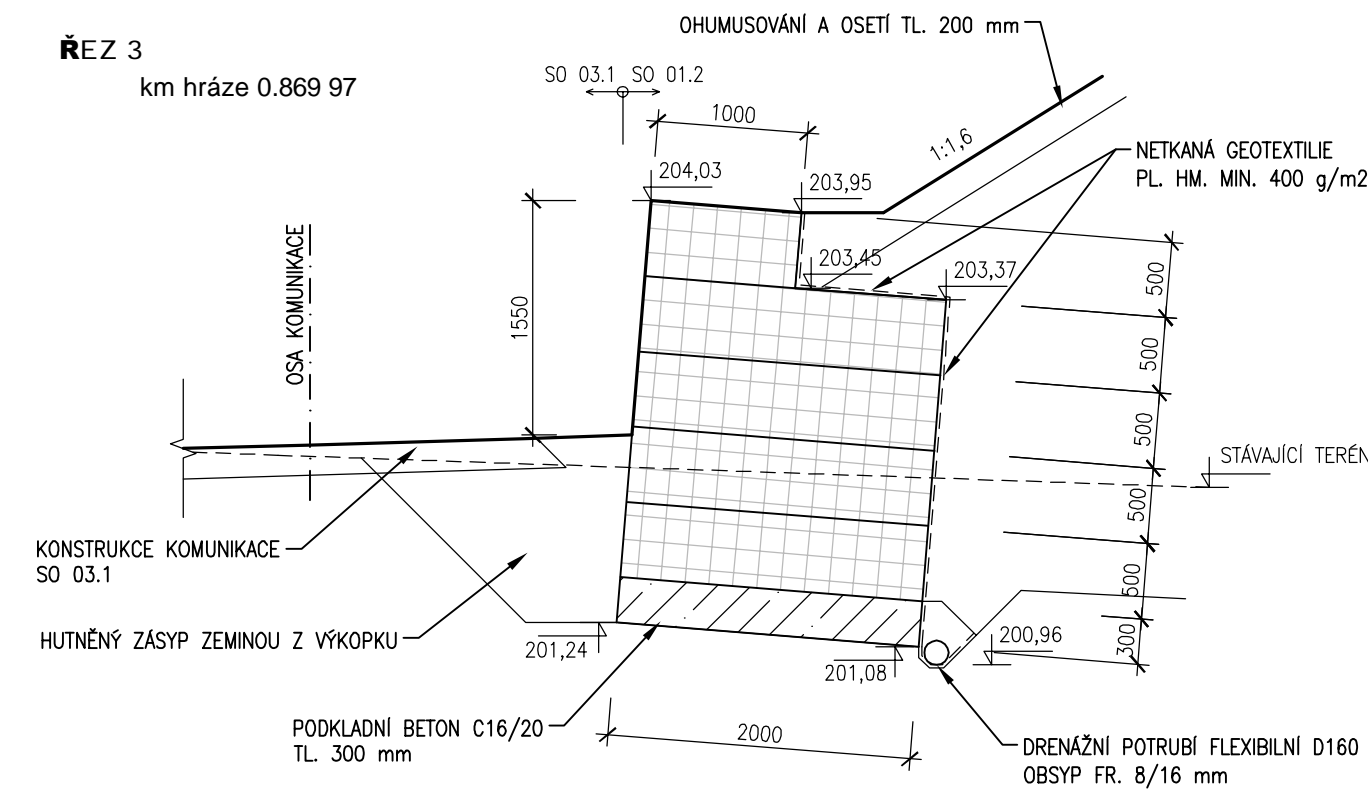
ROZVINUTÝ PODÉLNÝ ŘEZ 1
M 1:100



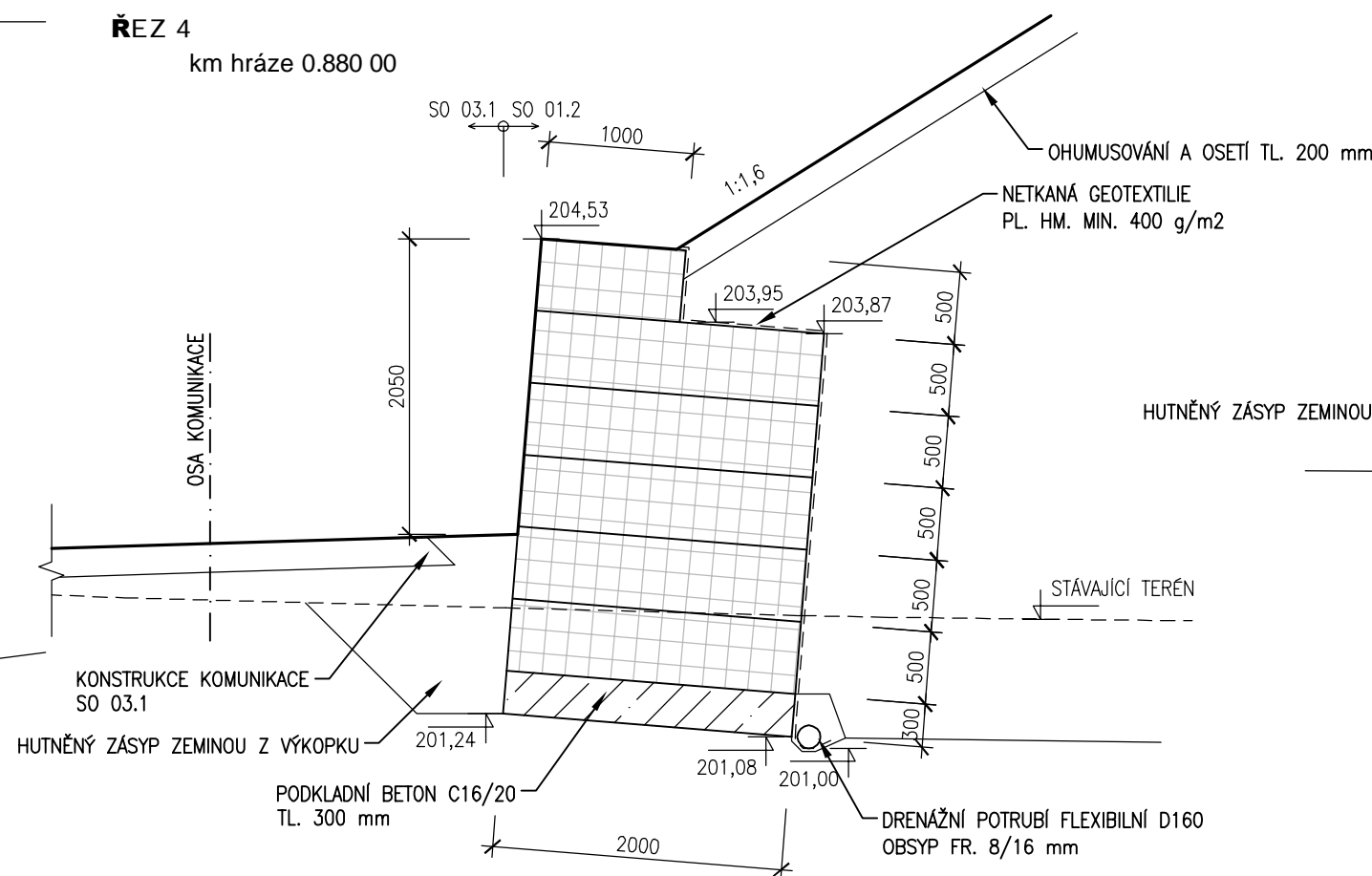
ŘEZ 2
km hráze 0.865 83



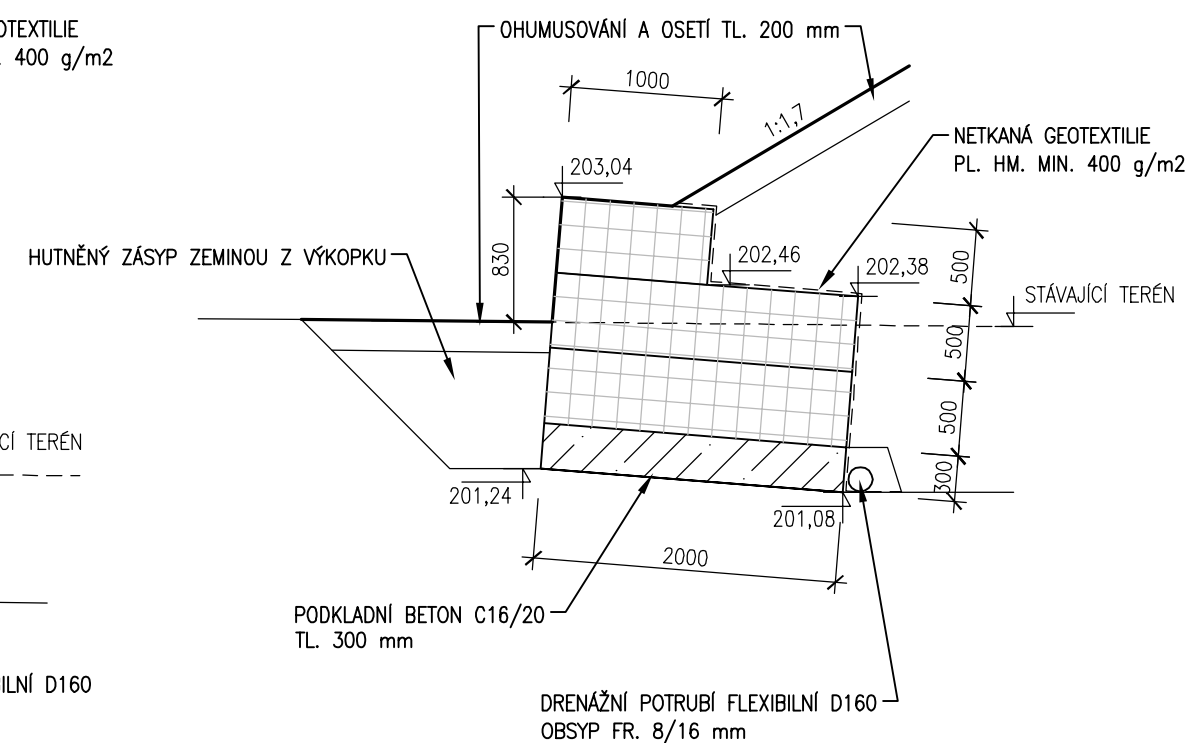
ŘEZ 3
km hráze 0.869 97



ŘEZ 4
km hráze 0.880 00



ŘEZ 5
km hráze 0.894 04



Pöyry Environment a.s. Boltonická 834/56, 602 00 Brno		Tel: +420 541 554 111 Fax: +420 541 211 205		E-mail: trade.wcz@pory.com http://www.pory.cz	
Zodpovědný projektant ING. ROSTISLAV MIKULÁŠEK		Hlavní inženýr projektu ING. ROSTISLAV MIKULÁŠEK		Vedoucí střediska ING. JIRÍ ŠVANCARA	
Výpracoval Bc. MICHAL JENDRUŠČÁK		Kontroloval ING. JIRÍ ŠVANCARA		Zakázkové číslo 3A12290.31C01	
Datum LISTOPAD, 2012		Stupeň dokumentace DPS		Název souboru 01_2_7_dwg	

**ODSTRANĚNÍ NÁSLEDKŮ DŮLNÍ ČINNOSTI A DŮLNÍCH POKLESŮ Z MINULOSTI
- PROTIPOVODNOVÁ OCHRANA ŽABNÍK V OSTRAVĚ-KOBLOVĚ
PROTI STOLETÝM PRŮTOKŮM VE VODNÍM TOKU ODRA**

SO 01.2 ZEMNÍ HRÁZ

GABIONOVÁ ŽEĎ - PODÉLNÝ A PŘÍČNÉ ŘEZY

Objednatel Statutární město Ostrava, Prokešovo náměstí 8, 729 30 OSTRAVA	Průloha
Měřítko 1:100, 50	Průloha 01.2.7.1