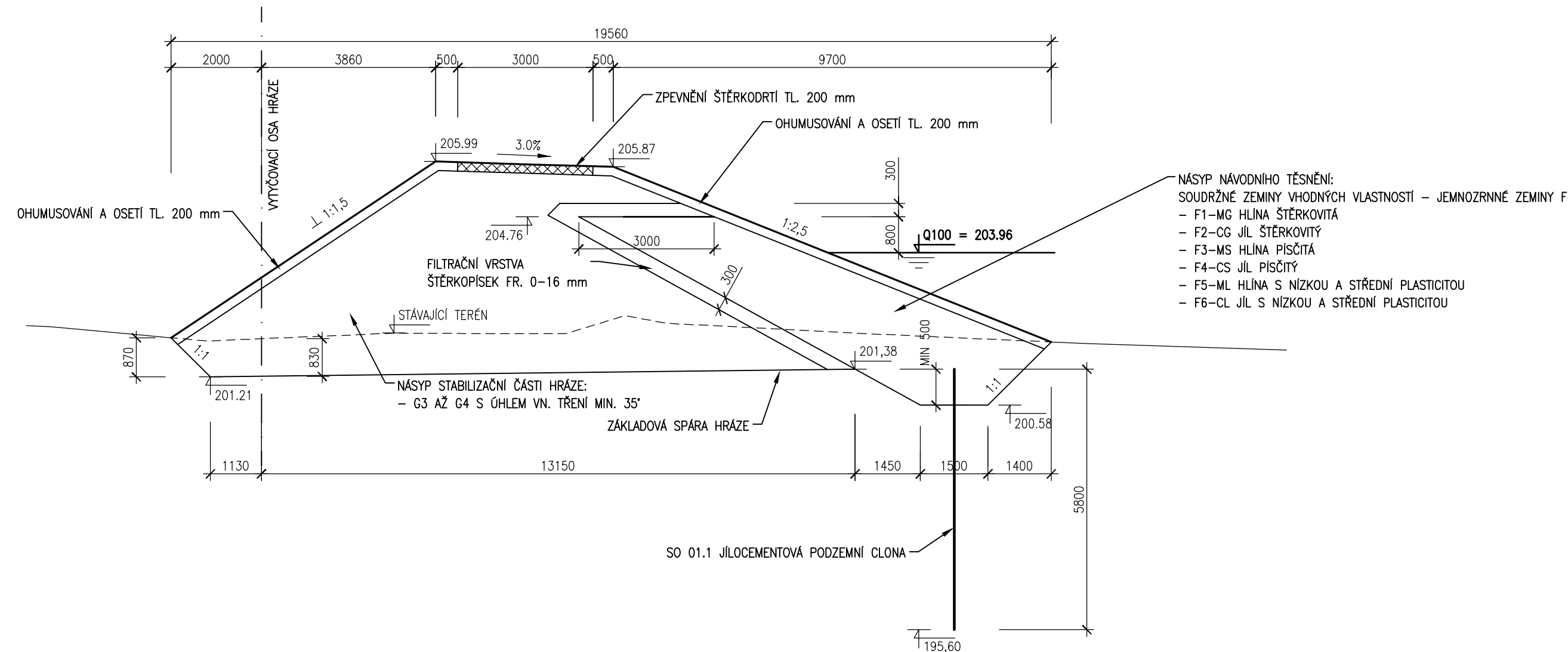
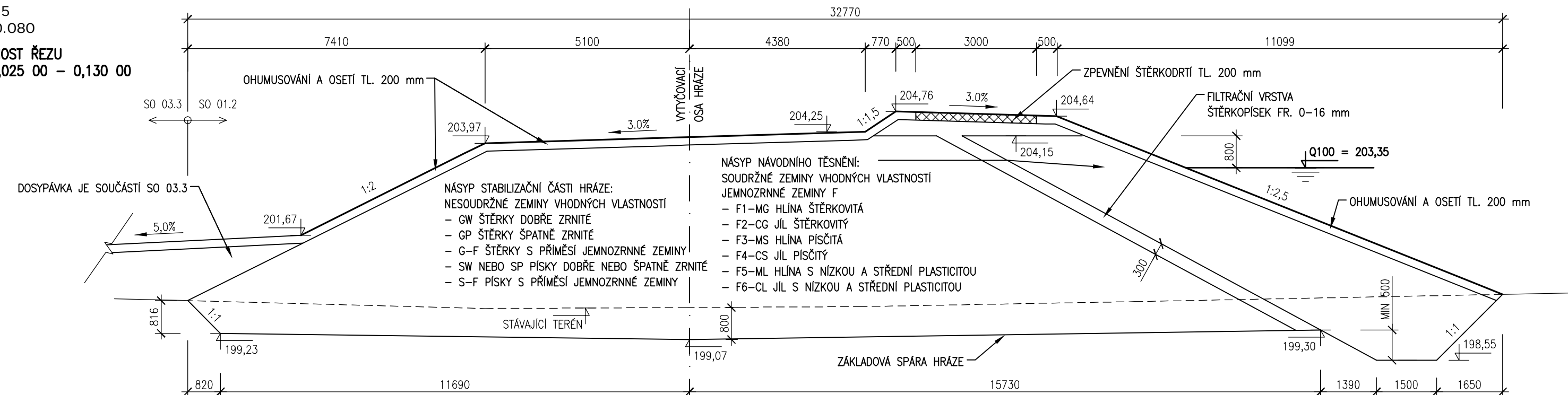
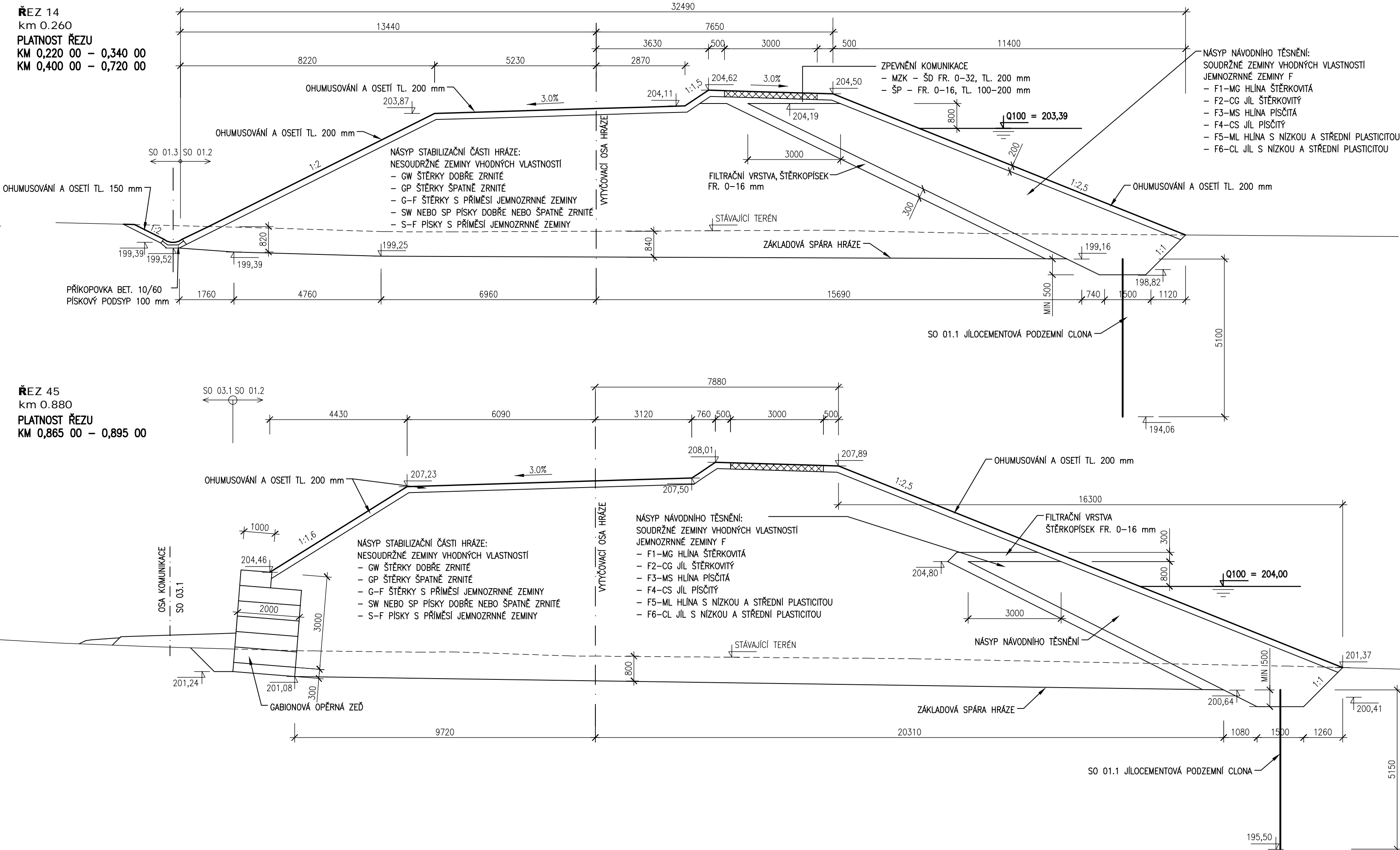


ŘEZ 42  
km 0.820



ŘEZ 45  
km 0.880  
PLATNOST ŘEZU  
KM 0,865 00 – 0,895 00



ODSTRANĚNÍ NÁSLEDKŮ DŮLNÍ ČINNOSTI A DŮLNÍCH POKLESŮ Z MINULOSTI  
- PROTIPOVODNOVÁ OCHRANA ŽABNÍK V OSTRAVĚ-KOBLOVĚ  
PROTI STOLETÝM PRŮTOKŮM VE VODNÍM TOKU ODRA  
**SO 01.1 TĚSNĚNÍ PODLOŽÍ, SO 01.2 ZEMLÍ HRÁZ**

Příloha

**VZOROVÉ PŘÍČNÉ ŘEZY**

Objednatel  
Statutární město Ostrava, Prokešovo náměstí 8, 729 30 OSTRAVA

Měřítko

Příloha

**1 : 100**

**01.2.5**

