



# **OBNOVENÍ SILNICE III/2565**

## **Most – Mariánské Radčice**

**Zadávací dokumentace stavby**

**Doklady**

**Zak. č. 2720/ZDS**

**Arch. č. IC-6-09617**

**Říjen 2009**

Báňské projekty Teplice a. s.  
Kollárova 11, 415 36 Teplice  
tel. 417559111, fax 417559222, e-mail: info@bpt.cz

DOKUMENTACE JE DUŠEVNÍM MAJETKEM BĀNSKÉ PROJEKTY TEPLICE A.S., NESMÍ BÝT POUŽITA A KOPÍROVĀNA TŘETÍ OSOBOU, JÍ PŘEDĀNA ČI JINAK S NÍ NAKLĀDĀNO BEZ PÍSEMNĚHO POVOLENÍ BĀNSKÉ PROJEKTY TEPLICE A.S.

<b>Projektant</b>	Ing. Balcarová	<b>Manažer projektu</b>	Ing. Balcarová	<b>Datum</b>	10/2009
		<b>Tech. kontrola</b>	Ing. Balcarová	<b>Formát</b>	<b>Stupeň</b>
<b>Projektová kancelář:</b> inženýrských činností					ZDS
 <b>BĀNSKÉ PROJEKTY TEPLICE</b> akciová společnost	<b>Zakázka:</b> Obnovení silnice III/2565 Most – Mariánské Radčice			<b>Pořadové číslo</b> 1	
	<b>Část:</b>			<b>Číslo zakázky</b> 2720	
	<b>Obsah:</b> Doklady			<b>Archivní číslo</b> IC-6-09617	
<b>Objednatel:</b> Statutární město Most					



## SEZNAM DOKLADŮ – 1.ČÁST

(nově označené SO dle vyhl.146/2008 Sb. - SO 109, SO 203, SO 303 a SO 405  
původní číslování – SO 810,SO811 a SO 521)

1. Prodloužení stavebního povolení SÚ/31087-PSP/2007/SOH/2338
2. Stavební povolení SÚ/11502-SP/2005/SOH/2338

### Vyjádření k DSP

Ústecký kraj – odbor dopravy a silničního hosp.	4560/DS/04/46746	18.05.2005
Magistrát města Mostu - ODaKH	ODaKH/1924/04/DK/He/DZ	25.06.2005
Magistrát města Mostu - ODaKH	ODaKH/1924/04/DK/He	25.06.2005
Správa a údržba silnic	TSÚ-SP/24052004	24.05.2004
Palivový kombinát Ústí n.L.	ŘP/436/OŘUL/028/04	31.05.2004
Mostecká uhelná společnost a.s.	OSM/Kh/04/520	19.05.2004
Městský úřad v Litvínově - OŽP	OŽP/VYJ/Ja/04/1145	24.05.2004
Městský úřad v Litvínově – odbor dopravně správní	DS//3079/04/Ko/Vyj	13.05.2004
Obvodní báňský úřad v Mostě	2044/04	28.05.2004
Policie ČR – dopravní inspektorát	ORMO-7-60/DI-2004	03.05.2004
Magistrát města Mostu – ORaI	ORaI/06/2004/POR/768	02.06.2004
Celio a.s.		20.08.2005
Český Telecom a.s.. Ústí n.L.	0113495/05/CUL/MMO	13.06.2006

**Městský úřad Litvínov**  
**Stavební úřad**  
**Vodní čp. 871, Litvínov 436 01, tel.: 476 767 800**

Č.j. SÚ/31087-PSP/2007/SOH/2338

Litvínov, dne 20.8.2007

Oprávněná úřední osoba pro vyřízení : Hana Součková

Telefon : 476 767 867

Fax : 476 767 801

E-mail : souckova@mulitvinov.cz

Oprávněná úřední osoba pro podepisování : Mgr. Jaroslav Pikhart

Rozhodnutí nabylo právní  
moci dne 18.10.2007

Stavební úřad Litvínov

## Rozhodnutí

Městský úřad Litvínov, stavební úřad, jako speciální stavební úřad podle ustanovení § 40 odst. 4) písm. c) zákona č. 13/1997 Sb., o pozemních komunikacích a dále příslušný podle § 15 zákona č. 183/2006 Sb., o územním plánování a stavebním řádu, ve znění pozdějších předpisů (dále jen „stavební zákon“), vydal pro stavebníka N & S & N Consultants s.r.o., IČ 482 92 583, Budovatelů 2830, 43401 Most, dne 13.6.2005 pod č.j. SÚ/11502-SP/2005/SOH/2338 stavební povolení na stavbu „**Program výroby bioetanolu - II. etapa - účelová komunikace K1 (v parametrech silnice III/2565 Most - Mariánské Radčice)**“, v obcích Litvínov, Most a Mariánské Radčice, na pozemcích katastrálního území Kopisty, Růžodol, Konobříže, Libkovic u Mostu a Pařidla, které nabylo právní moci dne 26.7.2005.

Na podkladě žádosti stavebníka ve smyslu § 115 odst. 4 stavebního zákona stavební úřad

## prodlužuje

platnost shora uvedeného stavebního povolení do **31.12.2009**.

Účastníci řízení dle ustanovení § 27 odst. 1 zákona č. 500/2004 Sb., správní řád, ve znění pozdějších předpisů (dále jen „správní řád“):

- N & S & N Consultants s.r.o., 482 92 583, Budovatelů 2830, 43401 Most

## Odůvodnění

Podáním ze dne 27.6.2007 oznámil stavebník, že povolenou výše uvedenou stavbu není možné zahájit do dvou let ode dne, kdy stavební povolení nabylo právní moci a současně požádal o prodloužení jeho platnosti o dva roky.

Nezahájení stavby v době platnosti stavebního povolení stavebník odůvodnil skutečností, že se připravuje převod výše uvedené stavby na nového stavebníka - statutární město Most. Na výše uvedenou stavbu byla meziposortní komisí přidělena dotace. Čerpání finančních prostředků pro výše uvedenou stavbu je schváleno Ministerstvem financí. Financování z těchto prostředků se řídí pravidly pro zadávání veřejných zakázek a bude řízeno pracovníky Ministerstva financí.

Na vědomí:

Krajská hygienická stanice Ústeckého kraje se sídlem v Ústí nad Labem - Územní pracoviště  
Most, J.E. Purkyně 270, 43464 Most

Městský úřad Litvínov, odbor regionálního rozvoje - úřad územního plánování, náměstí Míru  
11, 43601 Litvínov

Magistrát města Mostu - odbor rozvoje a investic, Radniční 1, 43489 Most

Obecní úřad Mariánské Radčice, 43532 Mariánské Radčice

# Městský úřad Litvínov

Stavební úřad

Vodní čp. 871, Litvínov 436 01, tel.: 476 767 800

Č.j. SÚ/11502-SP/2005/SOH/2338

Litvínov, dne 13.6.2005

Vyřizuje: Hana Součková

N & S & N Consultants s.r.o., Budovatelů 2830, 43401 Most

Zastoupena firmou

CG Chemoprag Group, s.r.o., Na Babě 1526/35, 16000 Praha 6

MAGISTRÁT MĚSTA MOSTU		Č. dopr.
Došlo: 24. 06. 2005		6432
C.j.: 3405		Zpracoval:
Přílohy: 10		Ukl. znak

## Stavební povolení

Městský úřad v Litvínově, stavební úřad obdržel dne 5.4.2005 Vaši žádost o vydání stavebního povolení na stavbu „Program výroby bioetanolu - II. etapa - účelová komunikace K1 ( v parametrech silnice III/2565 Most – Mariánské Radčice – I část)“ v obcích Litvínov, Most a Mariánské Radčice, na pozemcích katastrálního území Kopisty, Růžodol, Konobrzhe, Libkovice u Mostu a Pařidla.

Na základě výsledku projednání žádosti ve stavebním řízení Městský úřad Litvínov, stavební úřad jako příslušný podle § 117 zákona č. 50/1976 Sb., o územním plánování a stavebním řádu, ve znění pozdějších předpisů (dále jen „stavební zákon“), rozhodl takto: „Program výroby bioetanolu - II. etapa - účelová komunikace K1 ( v parametrech silnice III/2565 Most – Mariánské Radčice – I část)“ v obcích Litvínov, Most a Mariánské Radčice, na pozemcích katastrálního území Kopisty, Růžodol, Konobrzhe, Libkovice u Mostu a Pařidla se podle § 66 stavebního zákona

### povoluje .

Pro provedení stavby se stanoví tyto podmínky:

1. Stavba bude provedena podle projektu (dokumentace) ověřeného ve stavebním řízení. Případné změny nesmí být provedeny bez předchozího povolení stavebního úřadu.
2. Při provádění stavby je nutno dodržovat předpisy týkající se bezpečnosti práce technických zařízení, zejména vyhlášku č. 324/1990 Sb., o bezpečnosti práce a technických zařízení při stavebních pracích a dbát o ochranu zdraví osob na staveništi.
3. Stavba bude dokončena nejpozději do 31.12.2008.
4. Na stavbě budou dodržena ustanovení vyhlášky č. 137/1998 Sb. upravující požadavky na provádění staveb a příslušné technické normy.
5. Zahájení stavby oznámí stavebník stavebnímu úřadu.
6. Stavba bude provedena dodavatelsky, stavebník před zahájením stavebních prací předloží stavebnímu úřadu písemnou formou název a adresu oprávněné organizace, která bude stavbu provádět.
7. Stavebník je povinen učinit veškerá opatření, aby nedošlo k poškození inženýrských sítí, zejména tím, že před započatím zemních prací provede jejich vytyčení.
8. Stavebník, který stavbu provádí je povinen mít na stavbě kompletní projektovou dokumentaci prováděné stavby a rovněž řádně vedený stavební deník.
9. Stavebník je povinen před zahájením stavby umístit na viditelném místě tabulku s nápisem "Stavba povolena" s dalšími údaji o stavbě podle § 20 odst.2 písm. i) vyhl. č.132/1998.
10. Při realizaci stavby bude max. dbáno na to, aby nedocházelo k nadměrnému znečištění okolí stavby. Bude zajištěno neprodlené vyčištění zasažených prostor.

11. Stavba bude provedena v souladu se zákonem č.185/2001 Sb. O odpadech, ve znění pozdějších předpisů a při kolaudaci stavebník předloží jejich přehlednou evidenci o tom, jakým způsobem byly odpady zlikvidovány či předány k dalšímu využití.
12. O povolení vstupu na pozemky požádá stavebník před vlastní realizací stavby po vydání pravomocného stavebního povolení.
13. Stavebník je povinen dodržet podmínky z vyjádření o existenci podzemních vedení telekomunikační sítě (PVKS) Českého Telecomu, a.s. ze dne 13.6.2005 pod č.j. 0113495/05/CUL/MMO. Při realizaci stavby dojde ke střetu s PVKS Českého Telecomu, a.s. a proto je nutné vytyčení této sítě. Pro vytyčení trasy PVKS kontaktujte zaměstnance provádějící vytyčování a zašlete objednávku na adresu: Metalická síť a Optická síť: Rudolf Magula, Masarykova 273/20, 40340 Ústí nad Labem, kontakt: 602 356 444 Optická síť: Při provádění zemních nebo jiných prací, je investor povinen učinit veškerá opatření, aby nedošlo k ohrožení nebo poškození vedení VKS, zejména:
  - a) Při činnostech v blízkosti vedení VKS je investor povinen respektovat pravidla stanovená právními předpisy pro ochranná pásma podzemního vedení telekomunikační sítě (dále PVKS) a nadzemního vedení telekomunikační sítě (dále NVKS) tak, aby nedošlo k poškození nebo zamezení přístupu k vedení. Při křížení, nebo souběhu zemních prací s PKTS dodržení ČSN 73 6005 „Prostorová úprava vedení technického vybavení“ v platném znění normy související, ČSN 33 21 60 „Předpisy pro ochranu sdělovacích vedení a zařízení před nebezpečnými vlivy trojfázových vedení VN, VVN a ZVN“ a dále ČSN 33 2000-5-54 „Uzemnění a ochranné vodiče“.
  - b) Před započatím zemních prací zajistit vyznačení trasy PVKS na terénu podle obdržené polohopisné dokumentace. S vyznačenou trasou PVTs prokazatelně seznámit pracovníky, kteří budou stavební práce provádět ( §18, Vyhl. 324/1990 Sb.). Elektromagnetické vytyčení PVKS je též možno objednat u Českého Telecomu, a.s. 15 dní před zahájením prací.
  - c) V případě rekonstrukčních prací v objektu upozorňujeme na povinnost provést průzkum vnějších i vnitřních telekomunikačních rozvodů na omítce i pod ní ( §63, Vyhl. 324/1990 Sb.).
  - d) Pracovníky, kteří budou provádět zemní práce na staveništi upozornit, aby v případě potřeby zjistili hloubkové uložení PVKS příčnými sondami. Upozornit je také na možnou odchylku +/- 30 cm mezi skutečným uložením PVKS a polohovými údaji ve výkresové dokumentaci. Dále je upozornit, aby ve vzdálenosti nejméně 1,5 m od krajních vedení vyznačené trasy PVTs nepoužívali žádných mechanizačních prostředků nebo nevhodného nářadí a aby při provádění prací v těchto místech dbali nejvyšší opatrnosti.
  - e) Při zjištění zásadního rozporu mezi údaji v projektové dokumentaci a skutečnosti zastavit práce a věc oznámit zaměstnanci Českého Telecomu, a.s. pověřeného ochranou sítě (dále POS). V pracích je možno pokračovat až po projednání a schválení dalšího postupu.
  - f) Při provádění zemních prací v blízkosti PVKS postupovat tak, aby nedošlo ke změně hloubky uložení nebo prostorového uspořádání PVKS. Odkryté vedení zabezpečit proti poškození, odcizení a prověšení.
  - g) Zemní práce v místech, kde úložný kabel vystupuje ze země do budovy, rozvaděče, na sloup apod. vykonávat velmi opatrně kvůli ubývajícimu krytí nad PVKS. Výkopové práce v blízkosti sloupů NVKS je povinen provádět v takové vzdálenosti, aby nedošlo k narušení jejich stability (§ 19, odst. 5, Vyhl. 324/1990 Sb.; čl. 56 ČSN 74 30 50).
  - h) Dojde-li při provádění zemních prací k odkrytí PVKS, vyzvat pracovníka POS ke kontrole vedení před zakrytím. Teprve pak je možno provést zához.



i) Pomocná zařízení (patníky, kontrolní měřicí objekty, označníky, nadložní lano, uzemňovací soustavy, podpěry, stožáry, střechy, konzoly apod.), které jsou součástí vedení, nesmí ani dočasně využívat k jiným účelům a nesmí být dotčena ani přemístěna.

j) Mimo vozovku není dovoleno trasu PVKS přejíždět vozidly nebo stavební mechanizací, dokud nebude vedení zabezpečeno proti mechanickému poškození. Způsob mechanické ochrany trasy PVKS projednat s pracovníkem POS. Při přepravě vysokého nákladu nebo mechanizace pod trasou NVKS je povinnost respektovat výšku vedení nad zemí. Případné změny projednat předem s pracovníkem POS.

k) Na trase PVKS (včetně ochranného pásma) se nesmí měnit niveleta terénu, vysazovat trvalé porosty ani měnit rozsah zpevněných ploch (např. komunikací, parkovišť, vjezdů aj.). Nutnou změnu předem projednat s pracovníkem POS.

l) Manipulační a skladové plochy je nutno zřízovat v takové vzdálenosti od NVKS, aby při vykonávání prací v těchto prostorách se k vedení nemohly osoby ani mechanizace přiblížit na vzdálenost menší než 1 m (čl. 275, ČSN 34 21 00).

m) Na pracovišti POS se obraťte je i v průběhu stavby pokaždé, když je nutno řešit střed stavby s VKS: POS Ústecký kraj – Masarykova 273, Ústí nad Labem okr. LTM p. Daniel 60247657, okr. TP. A MO p. Láta, 606755308, okr. ÚL a DC p. Kojetín 606757180. okr. LN a CHO p. Herrmann 602583104.

n) Každé zjištěné nebo způsobené poškození nebo odcizení vedení VKS neprodleně oznámte Poruchové službě Českému Telecomu, a.s. na telefonní číslo 13129 (pro Prahu volejte 241 400 500).

Nové vyjádření je nutné si vyžádat: při uplynutí doby platnosti *Vyjádření*, při změně rozsahu vymezeného území stavby, při změně rozsahu prací, při změně účelu

( uvedeno v *Žádosti*), při změně stupně plánovací nebo projektové příprav, při změně územního rozhodnutí, stavebního povolení, nebo při prodloužení, či ukončení platnosti těchto dokladů.

14. Krajský úřad Ústeckého kraje, odbor životního prostředí a zemědělství vydává souhlas za předpokladu splnění následujících podmínek:

1. Stavba je projektována do lokality výhradních ložisek hnědého uhlí se stanovenými prostory Kopisty I a Most, mj. v území, kde v minulosti probíhala těžba užitkového nerostu hlubinným způsobem. Doporučujeme stavební záměr předem konzultovat s báňským znalcem. Upozorňujeme na platnost vyhlášky ČÚB a ČBÚ č. 324/1990 Sb., kterou nutno při projektování respektovat.

2. Bude-li nutno pak vlastní stavbu projektovat podle ČSN 73 0039 jako stavbu na poddolovaném území.

15. Pozemky stavbou dotčeny budou po realizaci stavby vráceny do původního stavu.

16. Mostecká uhelná společnost a.s., právní nástupce souhlasí s realizací stavby za dodržení těchto podmínek:

- požadujeme majetkoprávní vypořádání pozemků ( výkup částí pozemků přímo pod komunikací + pro ucelení pozemků v rozsahu jak bylo odsouhlaseno a to do doby **zahájení stavby**
- požadujeme u parc.č. 99/1 v k.ú. Konobřez vyřešit platbu odvodů za odnětí ze ZPF a to do **zahájení realizace stavby**

17. Vodorovné značení V2 b všech vjezdů na místa ležící mimo komunikaci budou nahrazeny DZ č. V4. Svislé značení předložit k odsouhlasení v rámci realizace (Policie ČR dopravní inspektorát Most).

18. Majetkoprávní vypořádání pozemků s Doly a úpravny Komořany, státní podnik bude dokončeno do kolaudačního řízení.

19. Chemopetrol a.s. požaduje předložení prováděcí dokumentace k odsouhlasení, dále ohlášení zahájení stavby a po realizaci stavby zaměření skutečného provedení ve formátu \*dgm.

20. O převod účelové komunikace do komunikace III/2565 požádá investor Ústecký kraj.
21. Palivový kombinát Ústí, státní podnik souhlasí s realizací stavby za splnění těchto podmínek:
- na parcely (příp. jejich části) jež budou dotčeny trvalým zábořem stavby bude uzavřena kupní smlouva a na parcely (příp. jejich části) jež budou dotčeny dočasným zábořem stavby bude uzavřena nájemní smlouva, a to nejpozději do **zahájení stavby**.
22. Celio a.s., souhlasí za předpokladu, že nebude žádným způsobem omezena možnost průjezdu všech vozidel do areálu naší společnosti a denně bude zajišťován úklid naší komunikace, pokud bude při výstavbě znečištěna.
25. Jelikož se stavba nachází na území s archeologickými nálezy, upozorňujeme na nutnost respektovat zákon 20/1987 Sb. o státní památkové péči ve znění pozdějších předpisů.
23. Objekty a plochy vybudované v rámci zařízení staveniště budou postupně odstraňovány podle dokončení jednotlivých částí stavby, a to do 1 měsíce po jejím dokončení.
24. Navrhovaná komunikace bude věcně koordinována se stavbou „Jezero Most“-přivaděč důlních vod.
25. Hranice trvalého záboru budou v terénu vyznačeny dobře viditelnými znaky. V průběhu stavební činnosti a s ní souvisejícími pracemi nesmí dojít k jejich překračování a posunování na okolní zemědělské pozemky.
26. Před zahájením stavby bude z plochy trvalého záboru skryta ornice a zúrodnění schopné zeminy, které budou deponovány v areálu závodu. Deponovaná zemina bude řádně ošetřována před zaplevelením. Část zúrodnění schopných zemin bude následně použita pro potřeby rekultivace (ohumusení).
27. Do realizační dokumentace budou zapracovány výsledky a doporučení znaleckého posudku týkající se starého důlního díla.
28. Před zahájením stavby předloží stavebník stavebnímu úřadu písemně plnění podmínek 5, 6, 7, 9, 12, 16, 19, 21, 26, 27.
29. Ke kolaudačnímu řízení stavebník předloží písemné vyhodnocení splnění výše uvedených podmínek tohoto rozhodnutí.
30. Dokončenou stavbu lze užívána jen na základě kolaudačního rozhodnutí (§ 76 stavebního zákona).

## Odůvodnění

Stavební úřad opatřením ze dne 19.4.2005 oznámil zahájení stavebního řízení formou veřejné vyhlášky všem známým účastníkům řízení a dotčené orgány státní správy uvědomil stavební úřad jednotlivě a zároveň nařídil ústní jednání spojené s místním šetřením na den 24.5.2005. O jednání byl sepsán protokol.

Stavební úřad v provedeném stavebním řízení přezkoumal předloženou žádost o stavební povolení z hledisek uvedených v § 62 stavebního zákona ve znění pozdějších předpisů, projednal ji s účastníky řízení a s dotčenými orgány státní správy a zjistil, že jejím uskutečněním (ani užíváním) nejsou ohroženy zájmy společnosti ani nepřiměřeně omezena či ohrožena práva a oprávněné zájmy účastníků řízení.

Projekt (dokumentace) stavby splňuje obecné technické požadavky na výstavbu. Stavební úřad v průběhu řízení neshledal důvody, které by bránily povolení stavby.

Stručný popis stavby:

Jedná se o vybudování účelové komunikace K1 (v parametrech silnice III/2565 Most – Mariánské Radčice – I.část) pro areál výroby bioetanolu – II. část. Na začátku trasy se komunikace napojuje na stávající silnici II. třídy č. 256 „Bílina, Braňany – Mariánské Radčice, Teplice“, ukončena je napojením na stávající komunikaci „Kopisty – areál Celio“. Trasa komunikace je z důvodu odlišného způsobu technického řešení rozdělena na dva úseky. V 1. úseku (km 0,006 60 - km 1,310 84) je komunikace vedena v nové, napřímené trase a navržena s novou vozovkou. Ve 2. úseku (km 1,412 10 – km 2,558 27) je trasa z velké části vedena v trase stávající obslužné komunikace produktovodů fy Chemopetrol a v co možná největší míře využívá i její stávající vozovku. Účelem projektované komunikace je nejenom zpřístupnit nově budované objekty bioetanolu a třídírny TKO, ale zároveň i zajistit možnost přístupu ke stávajícím produktovodům fy Chemopetrol. To je v převážné části trasy řešeno navrženými sjezdy na stávající obslužnou komunikaci (v 1. úseku nezpevněnou, ve 2. úseku zpevněnou), v části 2. úseku se předpokládá obsluha přímo z projektované komunikace. Trasa komunikace, navržená pro návrhovou rychlost 50 km/h, svými návrhovými parametry v plné míře respektuje i stávající majetkoprávní uspořádání pozemků a jeví se jako optimální řešení i z hlediska ekonomiky výstavby. Celková délka navrhované komunikace „K 1“ je 2,551 67 km. Dopravně je řešena jako dvoupruhová obousměrná.

Stavba je rozdělena na funkční celky:

SO 810 Komunikace K1 (v parametrech silnice III/265 Most –Mariánské Radčice – I. část)

SO 811 Přemostění produktovodů č.1

SO 521 přeložka VN kabelu a vodovodu

K předmětné stavbě se vyjádřily tyto orgány státní správy, organizace, správci sítí:

- Ústecký kraj odbor dopravy a silničního hospodářství- vyjádření zn. 4560/DS/04/46746 vyhotoven 18.5.2004
- Magistrát města Mostu odbor dopravy a komunálního hospodářství - vyjádření č.j. OD aKH/1924/04/DK/He/DZ vyhotoven 25.6.2004
- Správa a údržba silnic Ústeckého kraje, příspěvková organizace vyhotoven 24.5.2005
- Městský úřad v Litvínově odbor životního prostředí - vyjádření č.j. OŽP/VYJ/Ja/04/1145 vyhotoven 24.5.2004
- Městský úřad Litvínov odbor dopravně správní - vyjádření č.j. DS/3079/04/Ko/Vyj vyhotoven 13.5.2004
- Policie ČR okresní ředitelství, dopravní inspektorát Most - stanovisko vyhotoven 3.5.2004
- Statutární město Most Magistrát města , odbor rozvoje a investic - vyjádření zn. ORa I/06/2004/POR/768 vyhotoven 2.6.2004
- CELIO a.s. - vyjádření vyhotoven 20.8.2004
- Vojenská ubytovací a stavební správa Litoměřice - vyjádření č.j. 2484/2005-1440 vyhotoven 28.4.2005
- Městský úřad Litvínov odbor regionálního rozvoje - stanovisko zn. ORR/780/S-062/Br/2005 vyhotoven 23.5.2005
- Severočeské vodovody a kanalizace a.s. - vyjádření vyhotoven 7.6.2005
- Mostecká uhelná společnost a.s., právní nástupce Most - vyjádření vyhotoven 24.5.2005
- Doly a úpravny Komořany , státní podnik- vyjádření vyhotoven 24.5.2005
- Chemopetrol, a.s. odbor správy areálu Litvínov - vyjádření vyhotoven 24.5.2005
- Obecní úřad Mariánské Radčice - souhlas vyhotoven 23.5.2005
- Český Telecom a.s. - stanovisko vyhotoven 25.4.2005



- Český Telecom a.s. – vyjádření č.j. 0113495/05/CUL/MMO o existenci podzemních vedení komunikační sítě (PVKS)
- Krajský úřad Ústeckého kraje odbor životního prostředí a zemědělství - souhlas se stavbou č.j. 60722/2005/ŽPZ vyhotoven 9.5.2005
- Obvodní báňský úřad v Mostě - vyjádření zn. 2044/04 vyhotoven 28.5.2004
- Palivový kombinát Ústí státní podnik - vyjádření č.j. OSMR/159/Ja/2005 vyhotoven 16.5.2005

Stanoviska dotčených orgánů státní správy byla zahrnuta do podmínek rozhodnutí.

Námítky účastníků nebyly v řízení uplatněny.

Protože stavební úřad v průběhu řízení neshledal důvody bránící povolení stavby, rozhodl způsobem uvedeným ve výroku.

**Územní rozhodnutí o umístění této stavby bylo vydáno zdejším stavebním úřadem dne 21.10.2003 pod č.j. SÚ/17002-ÚR/2338/2003/HOZ.**

Případné škody vzniklé stavbou na cizím majetku budou hrazeny stavebníkem a to v souladu s příslušným ustanovením občanského zákoníku.

Stavební povolení pozbývá platnosti, jestliže do dvou let ode dne, kdy nabylo právní moci, nebude stavba zahájena.

### Poučení

Proti tomuto rozhodnutí se lze odvolat ve lhůtě do 15 dnů ode dne jeho oznámení k odboru územního plánování a stavebního řádu Krajského úřadu v Ústí nad Labem, podáním u zdejšího stavebního úřadu.

Stavba nesmí být zahájena, dokud stavební povolení nenabude právní moci (§ 52 zákona č. 71/1967 Sb.).



**Bc. Jaroslav Pikhart**  
vedoucí stavebního úřadu

Správní poplatek vyměřen podle pol. č. 17 zákona číslo 634/2004 Sb., ve znění pozdějších změn a doplnění, ve výši 3000,- Kč byl uhrazen na účet MěÚ Litvínov dne 24.5.2005.

Toto rozhodnutí musí být vyvěšeno na úřední desce nejméně po dobu 15 dnů.

Vyvěšeno dne.....

Sejmuto dne.....

Vyvěšení tohoto oznámení na úřední desce a jeho sejmutí potvrdí oprávněná osoba. Po stanovené lhůtě zašlete potvrzené rozhodnutí zpět.

Doručí se:

Účastníci řízení:

- stavebník:

N & S & N Consultants s.r.o., Budovatelů 2830, 43401 Most

Zastoupena firmou

CG Chemoprag Group, s.r.o., Na Babě 1526/35, 16000 Praha 6

- ostatní účastníci řízení – **doručeno veřejnou vyhláškou**

Statutární město Most zastoupené Magistrátem města Mostu – odborem územního plánu a regionálního rozvoje, Radniční 1, Most

Město Litvínov zastoupené Městským úřad Litvínov-odborem regionálního rozvoje, náměstí Míru 11, 43601 Litvínov

Obec Mariánské Radčice zastoupená Obecním úřadem Mariánské Radčice, 43532 Mariánské Radčice

Na vědomí:

ČESKÝ TELECOM a.s., Krajské středisko dokumentace sítě Ústí nad Labem, Masarykova 273/20, 40340 Ústí nad Labem

Vojenská ubytovací a stavební správa Litoměřice, Na valech 76, 41201 Litoměřice

Městský úřad Litvínov - odbor dopravně správní, Tržní 2042, 43601 Litvínov

Městský úřad Litvínov - odbor regionálního rozvoje - oddělení památkové péče, náměstí Míru 11, 43601 Litvínov

Městský úřad Litvínov - odbor životního prostředí, Vodní 871, 43601 Litvínov

Magistrát města Mostu - odbor stavební úřad, Budovatelů 1987, 43489 Most

Magistrát města Mostu - odbor komunálního hospodářství a životního prostředí, Radniční 1, Most

Magistrát města Mostu Odbor dopravy, Radniční 1, 43469 Most

Policie ČR Most, Dopravní inspektorát Most, V.Řezáče 224, 43475 Most

MAGISTRÁT MĚSTA MOSTU, Radniční 1, 43401 Most

Obvodní báňský úřad, U města Chersonu 1429, 43461 Most

Krajský úřad Ústeckého kraje-odbor životního prostředí a zemědělství, Velká Hradební 3118/48, 40002 Ústí nad Labem



Ústecký kraj

odbor dopravy a silničního hospodářství  
Lenka Jelačicová, vedoucí odboru  
Velká Hradební 3118/48  
400 02 Ústí nad Labem  
tel.: +420 475 657 525  
fax: +420 475 200 245  
e-mail: [jelacicova.l@kr-ustecky.cz](mailto:jelacicova.l@kr-ustecky.cz)  
url: [www.kr-ustecky.cz](http://www.kr-ustecky.cz)

značka: 4560/DS/04/46746  
datum: 18.5.2004

## Vyjádření

**Stavba : Program výroby bioetanolu**

**Účelová komunikace K1**

**( Obnovení silnice III/2565-Most-Mariánské Radčice-I. část )**

K Vaší žádosti ze dne 3.5.2004 zn: 418-0/PIL./04 ve věci výše uvedené sdělujeme následující stanovisko :

Ústecký kraj souhlasí pouze s napojením budované silnice na stávající II/256 ( viz situace arch. číslo 47302-E-810-66101). Požadujeme ale technické stanovisko Správy a údržby silnic Ústeckého kraje, příspěvkové organizace se sídlem Ruská 260, Dubí 3, PSČ 417 03, jakožto organizaci pověřenou Ústeckým krajem k výkonu vlastnických práv na silnice II. a III. třídy na základě zřizovací listiny čj: 130/2001 ze dne 28.11.2001.

Ústecký kraj se nebude vyjadřovat k technickým parametrům projektované silnice, neboť tato je zatím vedena jako účelová a podle § 9, zákona č.13 o pozemních komunikacích, ve znění pozdějších předpisů není vlastníkem těchto silnic kraj, nýbrž právnická nebo fyzická osoba.

Ve své žádosti nás dále informujete o požadavku Města Mostu, aby po dobudování předmětné silnice, byla převedena do kategorie silnice III. třídy. Upozorňujeme ale, že se v tomto případě jedná o nabytí majetku a rozhodování o majetkoprávních úkonech kraje je vyhrazeno Zastupitelstvu a že tedy tento požadavek Města Mostu bude předmětem samostatného jednání.

Zároveň Vám v příloze vracíme projektovou dokumentaci.

S pozdravem

CHEMOPRAG, s.r.o.  
Na Babě 35/1526  
160 00 Praha 6



(2)

# MAGISTRÁT MĚSTA MOSTU

## ODBOR DOPRAVY A KOMUNÁLNÍHO HOSPODÁŘSTVÍ

Radniční 1 434 69 Most

CHEMOPRAG, s.r.o.  
Ing. Pilařová  
Na Babě 35/1526  
160 00 Praha 6

89/1364/2004/13  
- 2 - 07 - 2004

Čj.: ODaKH/1924/04/DK/He/DZ  
Vyřizuje: Henychová  
Telefon: 476 142 163  
Fax: 476 702 841  
E-mail: Radmila.Henychova@mumost.cz  
Datum: 25. června 2004

### Stanovení místní úpravy provozu na pozemních komunikacích

Odbor dopravy a komunálního hospodářství Magistrátu města Mostu, jako příslušný orgán státní správy ve věcech provozu na pozemních komunikacích podle § 124 odst. 5 zákona č. 361/2000 Sb., o provozu na pozemních komunikacích a o změnách některých zákonů, po posouzení návrhu firmy CHEMOPRAG, s.r.o., Na Babě 35/1526, Praha 6 ze dne 4.5.2004 a po předchozím vyjádření Policie ČR, OŘ Most – dopravního inspektorátu ze dne 3.5.2004 pod č.j.: ORMO-7-60/DI-2004

### s t a n o v í

podle § 77 odst. 1 písm. c) zákona č. 361/2000 Sb., o provozu na pozemních komunikacích a o změnách některých zákonů, místní úpravu provozu na pozemních komunikacích na silnici č. II/256 a komunikaci označované jako obnovení silnice III/2565 Most – Mariánské Radčice takto:

1. Místní úprava provozu bude provedena podle situace dopravního značení stavby „Obnova silnice III/2565 – Most – Mariánské Radčice – I. část“ zpracované autorizovaným technikem pro dopravní stavby p. Miloslavem Kovačem v 03/2004, arch. číslo 47302-E-810-66106.
2. Dopravní značení bude provedeno v souladu s TP 65 – Zásady pro dopravní značení na pozemních komunikacích a s vyhl. č. 30/2001 Sb., kterou se provádějí pravidla provozu na pozemních komunikacích a úprava a řízení provozu na pozemních komunikacích.
3. Provedení a rozměry dopravních značek budou odpovídat ČSN 01 8020 „Dopravní značky na pozemních komunikacích“.
4. Dopravní značení bude provedeno odbornou firmou.

MAGISTRÁT MĚSTA MOSTU  
odbor dopravy (3)  
a komunálního hospodářství

*u*

Ing. Jiří Mysík  
vedoucí odboru dopravy  
a komunálního hospodářství  
Magistrátu města Mostu

#### Příloha:

Projektová dokumentace

#### Na vědomí:

Policie ČR, OŘ Most – DI



(3)

**MAGISTRÁT MĚSTA MOSTU**  
**ODBOR DOPRAVY A KOMUNÁLNÍHO HOSPODÁŘSTVÍ**  
Radniční 1 434 69 Most

CHEMOPRAG, s.r.o.  
Ing. Pilařová  
Na Babě 35/1526  
160 00 Praha 6

Čj.: ODaKH/1924/04/DK/He  
Vyřizuje: Henychová  
Telefon: 476 142 163  
Fax: 476 702 841  
E-mail: [Radmila.Henychova@mumost.cz](mailto:Radmila.Henychova@mumost.cz)  
Datum: 25. června 2004

**„Program výroby bioetanolu, obnovení silnice III/2565 – Most – Mariánské Radčice – I. část“ - vyjádření k projektu pro stavební řízení**

Předložená projektová dokumentace řeší účelovou komunikaci, která bude sloužit jako příjezd k budoucím areálům bioetanolu a třídírny tuhých komunálních odpadů. Napojuje se na silnici č. II/256 v úseku mezi obcí Braňany a Mariánské Radčice. Tato účelová komunikace, původně projektovaná jako místní obslužná komunikace, byla v tomto stupni projektové dokumentace upravena tak, aby její návrhové parametry byly v souladu s normou ČSN 73 6101 – „Projektování silnic a dálnic“ s ohledem na předpokládanou změnu zařazení této účelové komunikace do silniční sítě.

Odbor dopravy a komunálního hospodářství nemá k projektu stavby žádné připomínky.

**MAGISTRÁT MĚSTA MOSTU**  
odbor dopravy (3)  
a komunálního hospodářství

Ing. Jiří Mysík  
vedoucí odboru dopravy a  
komunálního hospodářství  
Magistrátu města Mostu

**Příloha:**  
PD, vyhotovení č. 7



**Správa a údržba silnic Ústeckého kraje,  
příspěvková organizace  
Ruská 260, 417 03 Dubí 3**

4

**Sídlo:**

**Správa a údržba silnic Ústeckého kraje,  
příspěvková organizace  
Ruská 260  
417 03 Dubí**

IČO: 00080837  
DIČ: 210-00080837

Bankovní spojení:  
KB a.s. Teplice  
č.ú. 31735501/010

CHEMOPRAG, s.r.o.

Na Babě 35/1526  
160 00 Praha 6

39/1150/2004/PB  
- 1 - 06 - 2004 / BE

Vaše značka:

Naše značka:  
TSÚ-SP/24052004

Vyřizuje:  
Spaská

Datum:  
24.5.2004

**Věc: Vyjádření**

Nemáme námitek k předložené projektové dokumentaci na stavbu „Program výroby bioetanolu – obnovení silnice III/2565 Most – Mariánské Radčice – I. část“ za podmínek:  
- do doby vydání stavebního povolení požadujeme vyřešit následné vlastnictví budované komunikace.

S pozdravem

**Spaská Jana**

Vedoucí správního úseku provozu Chomutov  
Tel.: 476111737, 602664609

**Správa a údržba silnic Ústeckého kraje,  
příspěvková organizace  
Ruská 260, 417 03 Dubí 3** ⑪

**Kontakt**

Organizace: Správa a údržba silnic Ústeckého kraje, příspěvková organizace, Ruská 260, 417 03 Dubí 3  
Tel.: 417 532 235 Fax.: 417 533 293 e-mail: [sus.tp@iol.cz](mailto:sus.tp@iol.cz)



**PALIVOVÝ KOMBINÁT ÚSTÍ  
STÁTNÍ PODNIK  
400 76 ÚSTÍ NAD LABEM**

IČO 00007536

zapsán v obchodním rejstříku vedeném u Krajského  
soudu v Ústí nad Labem oddíl A XVIII, vložka 433

39/1608/2004/BE  
- 3 - 03 - 2004

5/1

**Doporučeně**

CG Chemoprag Group, s.r.o.  
Na Babě 1526/35  
Dejvice  
160 00 Praha 6

<b>Váš dopis zn./ze dne</b>	<b>Naše značka</b>	<b>Vyřizuje/telefon</b>	<b>Ústí nad Labem</b>
418-KOHPIL./04/3.5.2004	ŘP/436/OŘUL/028/04	Ing. Jančová/475672537	31.5.2004

**Věc**

**Program výroby Bioetanolu, účelová komunikace-obnovení silnice III/2565-Most-Mariánské Radčice-I.část , SO 810 – vyjádření za účelem vydání stavebního povolení**

Předložená projektová dokumentace výše uvedené stavby k vyjádření za účelem vydání stavebního povolení řeší obnovení části silnice III/2565 Most - Mariánské Radčice ( nazývané účelová komunikace „ K 1 “ ), a to od napojení na stávající silnici II. třídy č.256 „ Bilina, Braňany-Mariánské Radčice, Teplice “ až k napojení na stávající komunikaci „ Kopisty – areál Celio “ v km 2,53827, v celkové délce 2, 551 67 km.

Investor : N & S & N Consultants s.r.o., se sídlem Budovatelů 2830, 434 01 Most

Zpracovatel PD : CG Chemoprag Group, s.r.o., se sídlem Na Babě 1526/35, 160 00 Praha 6

**Připomínky :**

Dne 17. prosince 2003 byla podepsána Smlouva o prodeji části podniku mezi a. s. Důl Kohinoor, se sídlem v Mariánských Radčicích čp. 100, PSČ 435 32, IČO: 25411616 a státním podnikem Palivový kombinát Ústí, se sídlem v Ústí nad Labem, PSČ 400 76, IČ 00007536. Prodávající – Důl Kohinoor, a.s. v souladu s ustanovením § 476 a následujících Obchodního zákoníku, prodal část podniku, tj. vnitřní organizační složku nezapsanou v obchodním rejstříku **důl Kohinoor v Mariánských Radčicích a se sídlem v Mariánských Radčicích**. Kupující na základě shora uvedené smlouvy tuto část podniku převzal a rovněž převzal veškerá práva, závazky a pohledávky prodávajícího související s touto částí podniku. Ve smyslu části páté, § 16 odstavce 4 zákona č. 77/1997 Sb. o státním podniku, v platném znění, nabývá státní podnik část podniku pro stát a státnímu podniku vzniká právo s tímto majetkem hospodařit.

- Výše uvedená stavba, účelová komunikace „ K1“, se trvale dotýká parcel v majetku Palivového kombinátu Ústí, státního podniku a to v k.ú. Konobřže : p.p.č. 5/1, 74/4, 272, 73/1.

- V k.ú. Konobřže vlastní Palivový kombinát Ústí, státní podnik ještě další pozemky. Pozemky bezprostředně sousedící s pozemky, na kterých bude stavba probíhat jsou : p.p.č. 270, 99/10, 183/2, 184/3.

Realizaci stavby nesmí dojít k narušení, poškození nebo omezení již probíhající stavby rekultivace, která probíhá právě v k.ú. Konobřže na parcelách č. 74/4, 272 a 73/1, na stavbu bylo dne 13.června 2003 vydáno územní rozhodnutí – rozhodnutí o využití území pro stavbu **Rekultivace lomu Most, Konobřžský lalok – 1. část**, které nabylo právní moci 5.7.2003.

Telefon – ústředna  
475 671 111 spojovatelka  
475 67 provozlba

Fax – ředitel podniku  
475 601 792

Internetová stránka  
[www.pku.cz](http://www.pku.cz)

E-mail  
[pku@pku.cz](mailto:pku@pku.cz)

4/2

- Obdobně nesmí dojít k poškození nebo omezení stávající rekultivace Severních svahů lomu Most, v k.ú. Kopisty

- V nedávné době jsme se vyjadřovali v rámci územního řízení ke stavbě „Obnovení silnice III/2565 Most-Mariánské Radčice – I. etapa“, a to k úseku od stávajícího mostu u čerpací stanice SCHELL v Mostě přes železniční koridor a řeku Bílinu směrem na Kopisty a dále okolo skládky CELIO až ke stávající komunikaci na Mariánské Radčice. Investorem stavby je Statutární město Most a zhotovitel PD jsou Báňské projekty Teplice a.s. Investoři a projektanti by měli své záměry zkoordinovat.


- Navržená komunikace kříží vyprojektovaný přivaděč důlních vod z ČS Mariánské Radčice, které budou sloužit jako doplňkový zdroj pro zatápění zbytkové jámy lomu Most-Ležáky za účelem vytvoření jezera Most.

- Pozemky, příp. jejich části, které budou dotčeny trvalým zábořem musí být investorem stavby odkoupeny před vydáním stavebního povolení na stavbu silnice.

- Pozemky dotčené jen dočasným zábořem budou užívány investorem stavby silnice pouze na základě uzavřené nájemní smlouvy před vydáním stavebního povolení. V rámci nájemní smlouvy budou projednány podmínky vstupu na pozemek, uvedení pozemků po skončení stavebních prací do původního stavu atd.

S pozdravem

PALIVOVÝ KOMBINÁT ÚSTÍ  
STÁTNÍ PODNIK  
ÚSTÍ NAD LABEM  
-1-

  
Ing. Petr Lenc  
ředitel  
Palivový kombinát Ústí, státní podnik

Na vědomí : Stavební úřad Litvínov  
Stavební úřad Most



CHEMOPRAG, s. r. o.  
Na Babě 35/1526  
160 000 PRAHA 6

Váš dopis značky ze dne:  
418-MUS/PIL./04

Naše značka:  
OSM/Kh/04/17-ZC

Vyřizuje / linka  
Khuntová/476203573

Místo a datum odeslání:  
Most, 19. května 2004

**Program výroby bioetanolu – účelová komunikace**

**Obnovení silnice III/2565 – Most – Mariánské Radčice – I. část**

Katastrální území: Pařidla, Libkovice u Mostu, Konobřez, Kopisty, Růžodol

Investor: N&S&N Consultants s. r. o., Budovatelů 2830, Most

K žádosti o vyjádření k projektové dokumentaci na stavbu, která má název „Program výroby bioetanolu – obnovení silnice III/2565 – Most – Mariánské Radčice – I. část“ Vám sdělujeme, že Mostecká uhelná společnost, a. s., právní nástupce bude s vydáním stavebního povolení pro tuto stavbu souhlasit za těchto podmínek:

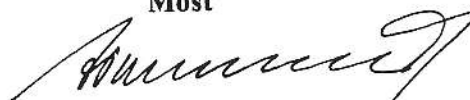
1. Projektová dokumentace bude doplněna o seznam stavbou dotčených pozemků a záborový elaborát, ze kterého bude patrný rozsah trvalého a dočasného záboru pozemků.
2. Stavbou dotčené pozemky ve vlastnictví naší akciové společnosti budou nejpozději do vydání stavebního povolení majetkoprávně vypořádány.
3. Pro realizaci stavby bude na základě samostatné žádosti povolen vstup na pozemky, které budou při vlastní realizaci stavby využívány.
4. Přestože v datech katastru nemovitostí je u pozemku p. p. č. 99/1 v katastrálním území Konobřez uvedena kultura ostatní plocha, jedná se stále o zemědělský půdní fond dočasně odňatý zemědělské výrobě. Na citovaný pozemek bylo vydáno platné rozhodnutí o odnětí zemědělské půdy ze zemědělského půdního fondu, kterým, mimo jiné, byla naší společnosti uložena podmínka toto území rekultivovat a zároveň nám byla uložena povinnost platby

odvodů za toto odnětí a to každoročně, až do doby ukončení rekultivačních prací a převedení území zpět do zemědělského půdního fondu. Z těchto důvodů požadujeme do doby vydání stavebního povolení vyřešit platbu odvodů za odnětí ze zemědělského půdního fondu u stavbou dotčeného pozemku p. p. č. 99/1 v katastrálním území Konobrzhe.

5. Z hlediska vodohospodářského upozorňujeme, že v trase komunikace v km 1,35 se nachází retenční nádrž, do které jsou zaústěny povrchové vody odváděné z paty Růžodolské výsypky. Funkčnost tohoto odvodnění nesmí být narušena.

S pozdravem

**Mostecká uhelná společnost, a.s.,  
právní nástupce (45)  
Most**



Eduard Vinohradník  
vedoucí odboru správy majetku

**Přílohy**

1. PD zpět

**Na vědomí**

1. OEKO - p. Harvan  
2. reg. OSM

**Mostecká uhelná společnost, a.s.  
právní nástupce  
V. Řezáče 315, 434 67 Most**

IČ: 25428799  
DIČ: CZ25428799  
bankovní spojení: KB, a.s.  
č.ú.: 15904491/0100  
zapsaná u Krajského soudu  
v Ústí nad Labem  
sp. zn. B.1365  
www.mus.cz

3a/1102/2004/PBE  
26-05-2004

# Městský úřad v Litvínově

odbor životního prostředí

Litvínov, Vodní 871, PSČ 436 91

tel.476 767 890, fax 476 767 888

mail:janeckova@mulitvinov.cz

4

**CHEMOPRAG, s.r.o.**

**Ing.Libuše Pilařová**

**Na Babě 35/1526**

**160 00 PRAHA 6**

V Litvínově dne: **24.5.2004**

Čj.: OŽP/VYJ/Ja/04/1145

Vyřizuje: Ing.Janečková

**Věc : Vyjádření v rámci stavebního řízení**

**Stavba : Program výroby bioetanolu**

**Účelová komunikace**

**Obnovení silnice III/2565-Most-Mariánské Radčice-I.část**

**Investor: N&S&N Consultants s.r.o., Budovatelů 2830, Most**

**Popis:** Jedná se o vybudování účelové komunikace K1, která je projektována jako místní obslužná komunikace funkční skupiny C s návrhovou kategorií MOK 7,5/40 (30) a zasahuje do katastrálních území pařidla, Libkovic, Konobře, Růžodol a Kopisty. Komunikace se napojuje na stávající silnici II.třídy č.256 Bílina-Braňany-Mariánské Radčice-Teplice a končí napojením na stávající komunikaci Kopisty-areál Celio a.s. Dopravně je řešena jako dvoupruhová obousměrná. Vozovka je navržena v konstrukci:

- Asfaltový beton střednězrný-modifikovaný
- Spojovací postřik asfaltovou emulzí
- Asfaltový beton velmi hrubý – modifikovaný
- Výztužná mřížovina ARMATEX RS (pouze 2.úsek)
- Spojovací postřik asfaltovou emulzí
- Obalované kamenivo střednězrné
- Infiltrační postřik asfaltovou emulzí
- Kamenivo zpevněné cementem
- Šterková drť

Povrchové vody jsou příčným sklonem svedeny k okraji vozovky do odvodňovacích příkopů, které jsou navrženy jako zpevněné s příkopovou tvárnici uloženou do betonového lože.na trase byly navrženy tři trubní propustky, které budou sloužit k propojení oboustranných příkopů. Příkopy jsou zaústěny do horských vpustí, které slouží jako usazovací a čistící nádrže pro zachycení nečistot. Vpustí jsou napojeny do revizních šachet zaústěných do podzemních odvodňovacích potrubí.

V místech, kde místní podmínky nedovolují soustředěné odvádění povrchových vod, je odvodnění řešeno lokálně pomocí mělkých příkopů zaústěných do vsakovacích trativodů či k plošnému rozlivu do okolí Podpovrchové odvodnění tělesa vozovky je řešeno pomocí trativodu, vyústěného v km 0,520 do příkopu..

19/1042/2004/P  
19-05-2004

8



**Městský úřad Litvínov**

náměstí Míru 11, 436 91

Odbor dopravně správní

Vyřizuje: Kocinová  
tel.: 476 767 928  
fax: 476 767 940  
e-mail: kocinova@mulitvinov.cz  
Čj.: DS/3079/04/Ko/Vyj

CHEMOPRAG, s.r.o.  
Na Babě 35/1526  
160 00 Praha 6

V Litvínově 13. května 2004

„Program výroby bioetanolu (Obnovení silnice III/2565 – Most – Mariánské Radčice –  
I. část“ - vyjádření ke stavebnímu řízení

Odbor dopravně správní Městského úřadu v Litvínově, jako příslušný silniční správní úřad ve věcech silnic II. a III. třídy, nemá připomínky k realizaci výše uvedené stavby.

V rámci stavebního řízení je nutno požádat zdejší odbor o stanovení místní úpravy provozu na pozemních komunikacích ve správním území Městského úřadu v Litvínově.

**MĚSTSKÝ ÚŘAD LITVÍN OV**  
odbor dopravně správní 2

Anna Šulíková  
vedoucí odboru dopravně  
správního



# OBVODNÍ BAŇSKÝ ÚŘAD V MOSTĚ

U MĚSTA CHERSONU 1429, 434 61 MOST



89/1169/2014/PK-  
- 3 - CS - 2804

CHEMOPRAG, s.r.o.

Na Babě 35/1526  
160 00 Praha 6

Váš dopis značky / ze dne

Naše značka

Vyřizuje / linka

V Mostě

2044/04

Ing. Kratochvíl

28.5.2004

**Věc :** Vyjádření ke stavbě „Program výroby bioetanolu účelová komunikace, obnovení silnice III/2565 Most - Mariánské Radčice - I část“

K Vaší žádosti ze dne 3.5.2004 zn: 418-OBU/PIL/04 ve výše uvedené věci vydává Obvodní báňský úřad v Mostě podle § 19, zákona č. 44/1988 Sb., toto vyjádření:

Stavba je situovaná v dobývacích prostorech *Kopisty I* a *Most*, a nesouvisí s využitím zásob výhradního ložiska. V těchto dobývacích prostorech je oprávněna provádět hornickou činnost Mostecká uhelná společnost, a.s., právní nástupce a proto je nutné projednat věc s touto společností.

Ing. Miloslav Krejča  
ved. odd. hlub. dobývání

**OBVODNÍ BAŇSKÝ ÚŘAD**  
ul. U města Chersonu čp. 1429  
434 61 MOST

Policie České republiky  
Okresní ředitelství  
Dopravní inspektorát  
434 75 MOST

Č.j.: ORMO-7-60/DI-2004

Most 03.05.2004

Počet listů : 1

Přílohy : 1/

Miloslav Kovač  
P.O.Box 24  
Areál Hlubina  
435 14 Litvínov

**Vyjádření k akci „Obnovení silnice III/2565 Most-Mariánské Radčice – I.část“.**

Okresní dopravní inspektorát Policie ČR v Mostě na základě ustanovení § 1 odst.1) zákona č. 12/1997 Sb., o bezpečnosti a plynulosti silničního provozu na pozemních komunikacích vydává následující

**stanovisko :**

Souhlasíme s realizací akce „Obnovení silnice III/2565 Most-Mariánské Radčice-I.část“, dle předložené dokumentace ze dne 04/2004 zpracované autorizovaným technikem pro dopravní stavby p. M. Kovačem, č. výkresu 9 zakázka č. 040201, jejíž orazítkovaná část je nedílnou součástí tohoto stanoviska.

V případě realizace úprav dojde-li k omezení silničního provozu je nutno postupovat dle příslušného ustanovení zákona č. 13/1997 Sb..

Souhlasíme dle § 77 odst.1, písm. a) zákona č. 361/2000 Sb., s návrhem dopravního značení dle návrhu projektanta. Užití dopravní značení bude v souladu s vyhl. č. 30/2001 Sb., kterou se provádějí pravidla provozu na pozemních komunikacích a úprava a řízení provozu na pozemních komunikacích, i současně dle příslušných doporučených ČSN a TP 66.

Uvedené stanovisko bylo vydáno na základě zajištění bezpečnosti a plynulosti silničního provozu tak, jak to vyžaduje ustanovení § 1 odst.1) zákona č. 12/1997 Sb., o bezpečnosti a plynulosti provozu na pozemních komunikacích.

POLICIE ČESKÉ REPUBLIKY  
OKRESNÍ ŘEDITELSTVÍ  
dopravní inspektorát  
434 75 MOST

2. 1. 11. 2004  
kpt. Bc. Lubomír Hůrka  
Vedoucí ODI Most



# STATUTÁRNÍ MĚSTO MOST MAGISTRÁT MĚSTA

Radniční 1

434 69 Most

11

## ODBOR ROZVOJE A INVESTIC

39/1202/2004/P  
- 9 -06- 2004

CHEMOPRAG, s.r.o.  
Ing. Libuše Pilařová  
ul. Na Babě 35/1526  
160 00 Praha 6

Váš dopis značky/ze dne

Naše značka  
ORaI/06/2004/POR/ 768

Vyřizuje  
Ilona Porazilová

Datum  
Most dne 2.6.2004

**Věc : Vyjádření k projektové dokumentaci**

*K projektové dokumentaci stavby „Obnovení silnice III/2565 Most – Mariánské Radčice – I. část“,*

**n e m á m e n á m i t e k,**

*za předpokladu, že navržené řešení komunikace splňuje parametry silnice III. třídy tak, jak je stanoveno v Územním plánu města Mostu.*

*S pozdravem*



*Ing. Renné Komínek*  
vedoucí odboru rozvoje a investic

*Příloha : 1 x projektová dokumentace*

Telefon  
476 448 323

Fax  
476 100 341

E- mail  
Ilona.Porazilova@mumost.cz

12



## 4. DOPRAVNÍ ZNAČENÍ

Organizace dopravy na projektované účelové komunikaci „K 1“ včetně napojení na přilehlé komunikace je řešena tak, že komunikace „K 1“ je obousměrná a vjezd na ní je umožněn z jedné strany úrovníovou průsečnou (fakticky ale fungující jako styková) křižovatkou se silnicí II/256 a z druhé strany stávající komunikací „Kopisty – areál Celio“.

V rámci projektu účelové komunikace „K 1“ a na ní navazujících odboček je dopravní značení navrženo tak, aby odpovídalo požadavkům a doporučením platných předpisů, a to zejména

- ☐ Zákon č. 361/200 Sb., o provozu na pozemních komunikacích,
- ☐ Vyhláška č. 30/2001 Sb., kterou se provádějí pravidla provozu na pozemních komunikacích,
- ☐ Technické podmínky TP 65 "Zásady pro dopravní značení na pozemních komunikacích" a
- ☐ Technické podmínky TP 133 "Zásady pro vodorovné dopravní značení na pozemních komunikacích"

a je řešeno následovně.

### 4.1 Svislé dopravní značení

#### 4.1.1 Křižovatka s hlavní silnicí II/256

Stávající dopravní značení na hlavní silnici II/256 bude doplněno a upraveno v souladu se stavební úpravou této křižovatky (dopravní značky jsou osazeny v obou jízdních směrech symetricky). Pro snížení rychlosti jízdy je navrženo omezení max. dovolené rychlosti na 70 km/h. To je provedeno návrhem dopravní značky č. B 20a „Nejvyšší dovolená rychlost“. Za touto značkou je stávající dopravní značka č. P 1 „Křižovatka s vedlejší komunikací“ nově doplněná o dodatkovou tabulku č. E 2b „Tvar křižovatky“. Dále ve směru jízdy je nově osazena značka č. IP 19 „Řadicí pruhy“, informující o řazení v křižovatce, a za touto značkou jsou nově osazeny směrové značky č. IS 3a a IS 5 s příslušnými směrovými cíly. V oblasti křižovatky je dále nově osazena dopravní značka č. B 24a „Zákaz odbočování vpravo“ (v opačném směru je to značka č. B 24b „Zákaz odbočování vlevo“) s dodatkovou tabulkou č. E 12 „Text“ s textem „Mimo vozidla MUS“.

Na projektované účelové komunikaci „K 1“ je křižovatka se silnicí II/256 vyznačena dopravním značením č. P 3 „Konec hlavní pozemní komunikace“, za kterou jsou osazeny směrové značky č. IS 3c s příslušnými směrovými cíly. Před hranicí křižovatky je osazena dopravní značka č. P 4 „Dej přednost v jízdě!“, upozorňující řidiče na tuto povinnost.

Celkem tak bude v rámci této akce v oblasti křižovatky K1 s hlavní silnicí II/256 nově osazeno celkem 20 ks svislých dopravních značek. Umístění těchto svislých dopravních značek – viz příloha „Dopravní značení“.

#### 4.1.2 Komunikace „K 1“ – hlavní trasa a křižovatky s vedlejšími komunikacemi

V trase účelové komunikace „K 1“ je svislými dopravními značkami č. A 1b „Zatáčka vlevo“, resp. A 1a „Zatáčka vpravo“ vyznačen směrový oblouk s malým poloměrem 150 m v km cca 0,600. Dále jsou v trase vyznačeny křižovatky s dalšími komunikacemi, a to dopravními značkami č. P 1 „Křižovatka s vedlejší komunikací“ doplněnými dodatkovou tabulkou č. E 2b „Tvar křižovatky“ (křižovatky K2, K3, K4 a K7), resp. dodatkovou tabulkou č. E 2d „Tvar dvou křižovatek“ (křižovatky K5 a K6). Dále jsou v trase opakovaně umístěny směrové značky č. IS 5 s příslušnými směrovými cíly. Na všech vedlejších komunikacích jsou před hranicí křižovatky



s hlavní komunikací osazeny dopravní značky č. P 4 „Dej přednost v jízdě!“, upozorňující řidiče na tuto povinnost. V křižovatkách K2, K3, K5 a sjezdech S1 a S2 jsou osazeny dopravní značky č. B 1 „Zákaz vjezdu všech vozidel (v obou směrech)“ s dodatkovou tabulkou č. E 12 „Text“ s textem „Mimo vozidla MUS“, resp. „Mimo vozidla Chemopetrol a.s.“. V křižovatce K4 je osazena dopravní značka č. B 11 „Zákaz vjezdu všech motorových vozidel“ s dodatkovou tabulkou č. E 12 „Text“ s textem „Mimo vozidla Chemopetrol a.s.“.

Celkem tak bude v rámci této akce v hlavní trase a křižovatkách s vedlejšími komunikacemi nově osazeno celkem 41 ks svislých dopravních značek. Umístění těchto svislých dopravních značek – viz příloha „Dopravní značení“.

## 4.2 Vodorovné dopravní značení

### 4.2.1 Křižovatka s hlavní silnicí II/256

V křižovatce K1 je na silnici II/256 nově navržen pruh pro levé odbočení, který je vytvořen dopravním stínem (rozšiřovací klín) a vyznačen dopravní značkou č. V 13 „Šikmé rovnoběžné čáry“. Vlastní pruh je dále vyznačen dopravními značkami č. V 1a a V 2b a V 5. Pro ochranu odbočovacího pruhu je na protilehlém paprsku navržen ochranný stín vyznačený dopravní značkou č. V 13 „Šikmé rovnoběžné čáry“. Na vedlejší komunikaci „K 1“ byl (pro zajištění lepší průjezdnosti křižovatkou event. rozměrnými vozidly) střední dělicí ostrůvek navržen jako nezvýšený a pouze vyznačený dopravním značením č. V 13. Pro dobré vedení křižovatkou jsou všechny jízdní pruhy od krajnic odděleny vodicími čarami č. V 4, resp. V 2b.

### 4.2.2 Komunikace „K 1“ – hlavní trasa a křižovatky s vedlejšími komunikacemi

V trase účelové komunikace „K 1“ je střední dělicí čára vyznačena :


- ☐ buďto dopravní značkou č. V 2a, resp. V 2b, umožňujícími předjíždění v obou směrech, nebo značkou č. V 3, umožňující předjíždění pouze v jednom směru,
- ☐ nebo značkou č. V 1a, která předjíždění zakazuje.

Pro dobré směrové vedení jsou jízdní pruhy od krajnic odděleny vodicími čarami č. V 4, resp. V 2b (v křižovatkách).

Podrobně je návrh vodorovných dopravních značek popsán v příloze „Dopravní značení“.

V Litvínově 19.4.2004

POLICIE ČESKÉ REPUBLIKY  
OKRESNÍ ŘEDITELSTVÍ  
dopravní Inspektorát  
434 75 MOST

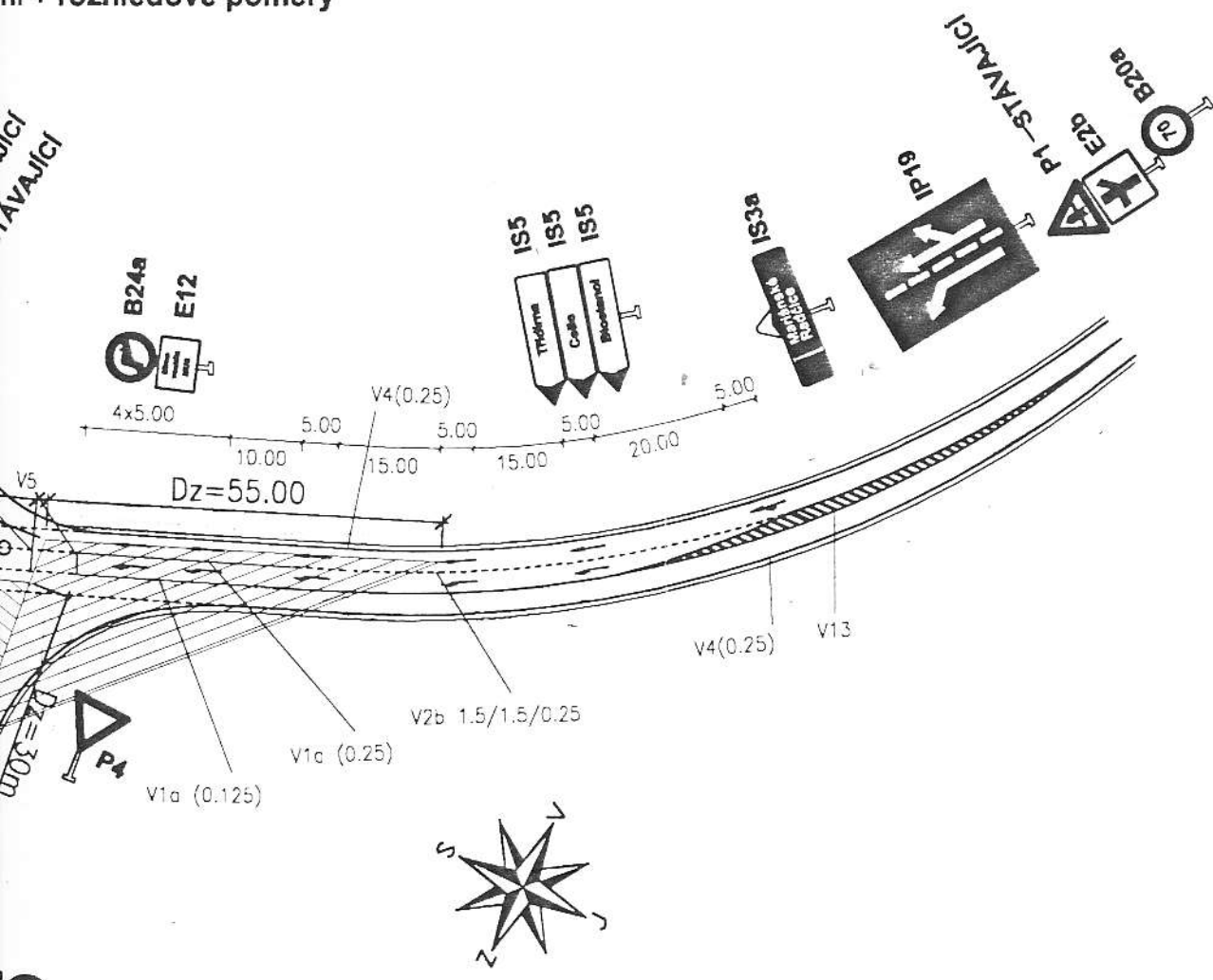


Miloslav Kováč  
AT pro dopravní stavby



# K1 - M 1:1000

ní + rozhledové poměry

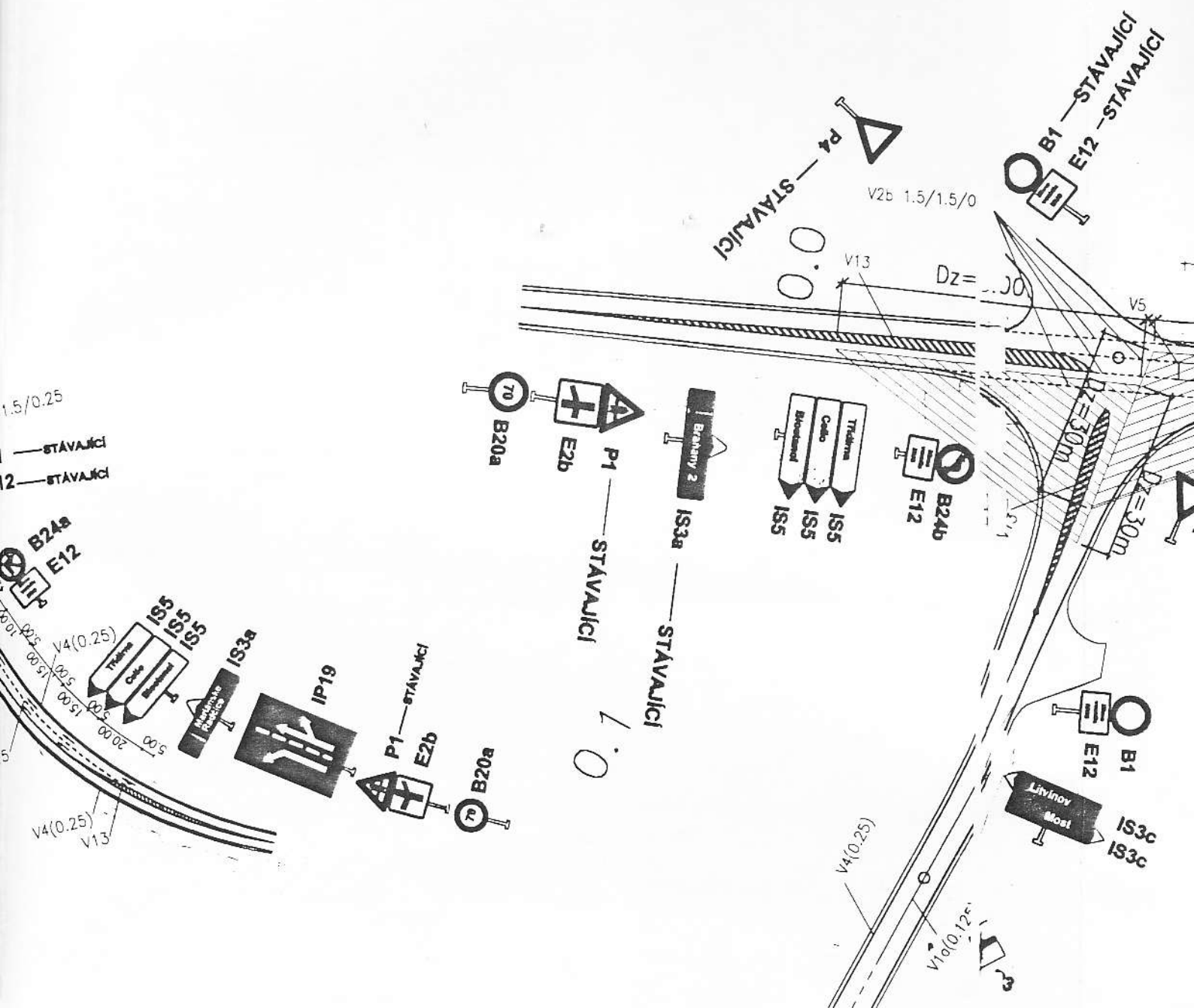


- 3.05.04 - 6

ORNO - 7-60/DI-2004  
POLICIE ČESKÉ REPUBLIKY  
OKRESNÍ ŘEDITELSTVÍ  
dopravní Inspektorát  
434 75 MOST

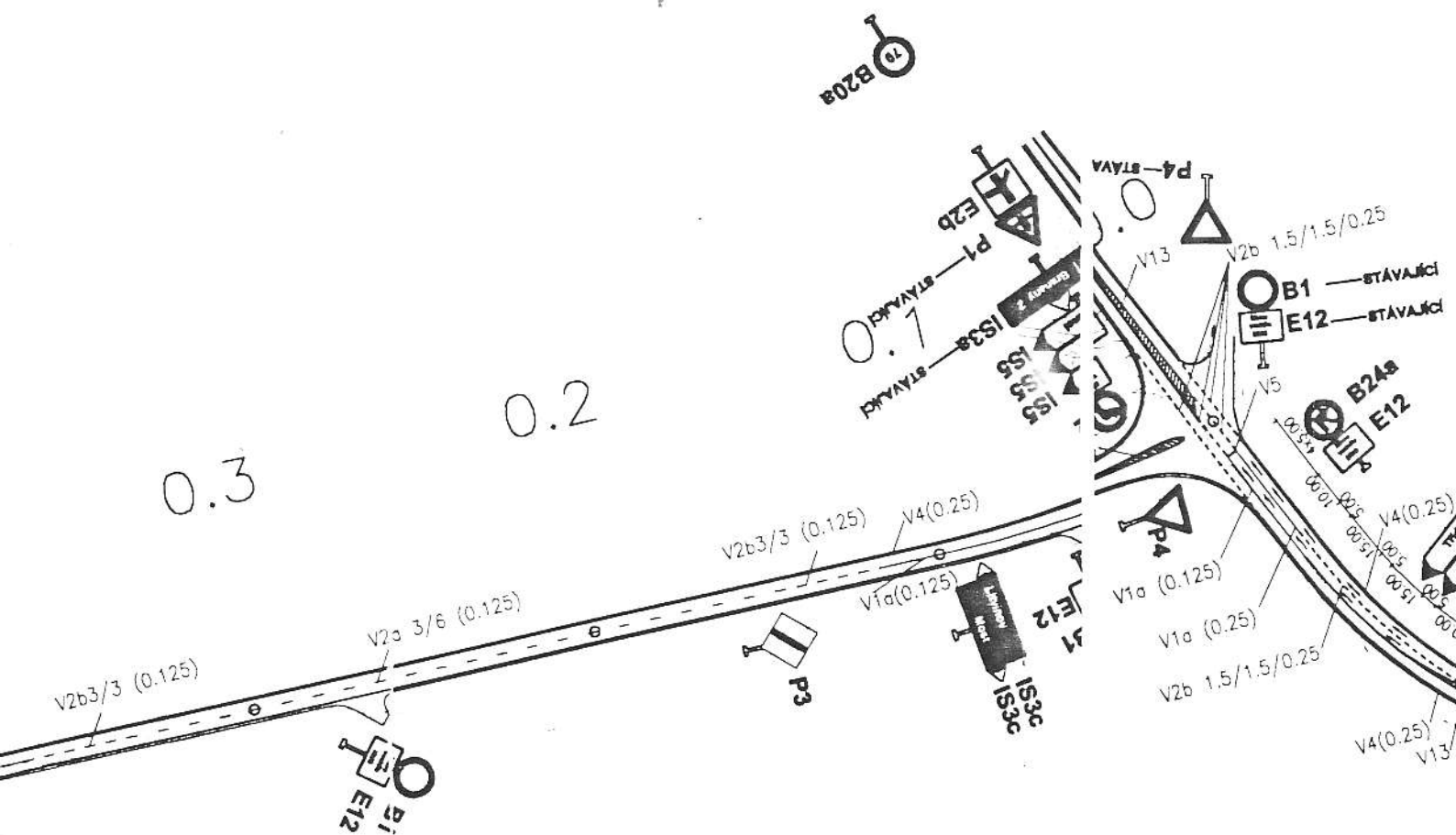
ZODP. PROJEKTANT:	MILOSLAV KOVAČ	<i>Miloslav Kovač</i> Litvínov 7 IČO: 42090741	
PROJEKTOVALI:	ING. LUDVÍK VĚBR, CSc. + ING. PETR PÁNEK		
KRAJ:	ÚSTECKÝ	ČÍSLO ZAKÁZKY:	040201
OBJEDNATEL:	CHEMOPRAG, s.r.o.	DATUM:	04/2004
STAVBA:	PROGRAM VÝROBY BIOETANOLU – I. ETAPA	STUPEŇ PD:	DSP
NÁZEV:	OBNOVENÍ SILNICE III/2565 MOST – MARIÁNSKÉ RADČICE – I. ČÁST	MĚŘÍTKO:	1:2000
PŘÍLOHA:	DOPRAVNÍ ZNAČENÍ	ČÍSLO PŘÍLOHY:	9

## Dopravní značení + roz

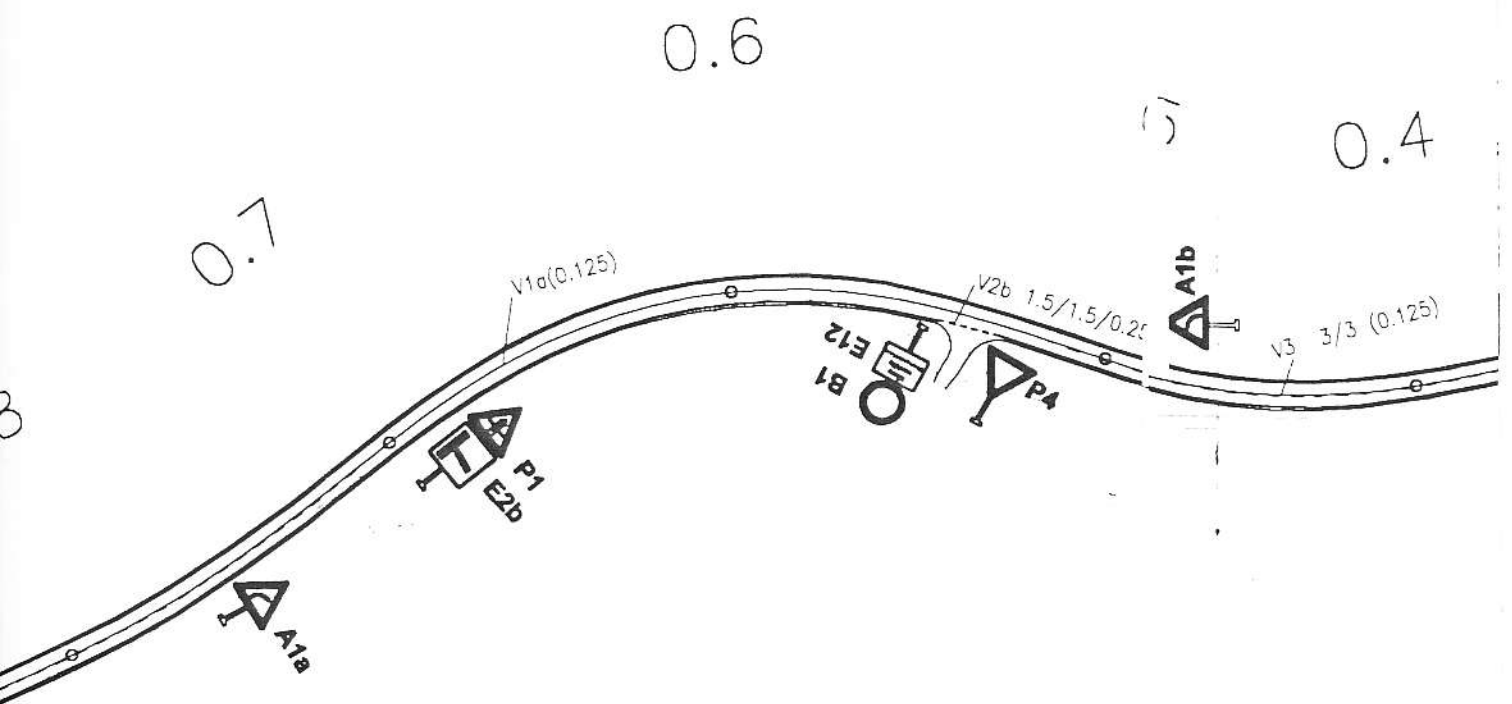


ZODP. PR
PROJEKTO
KRAJ:
OBJEDNATE
STAVBA:
NÁZEV:
PRÍLOHA:

0.2

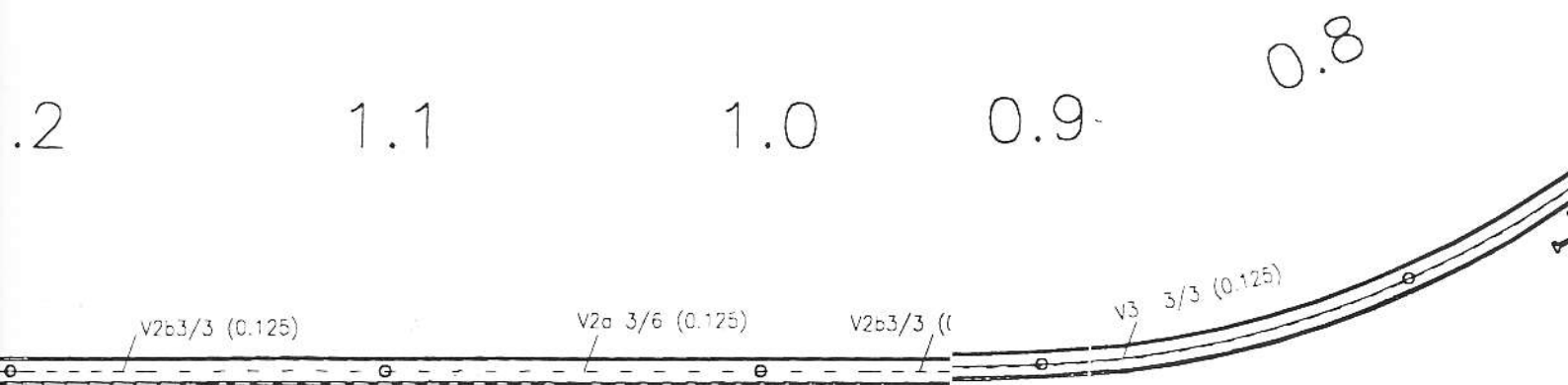
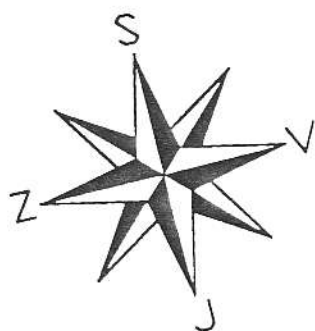


P133



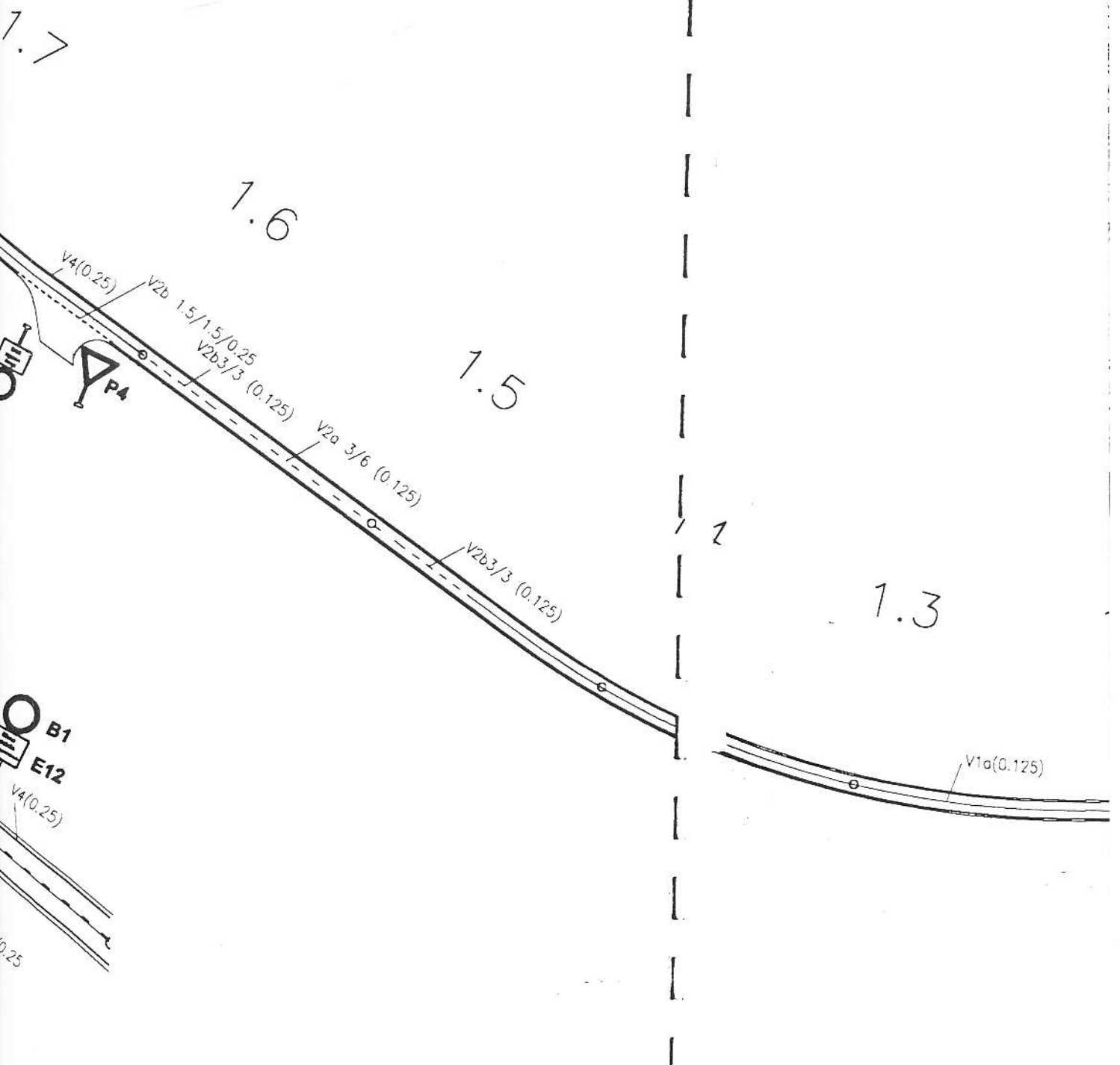
# avní značení - M 1:2000

ch dopravních značek je v souladu s vyhláškou ČR č.30, TP 65 a TP133



# Dopr

Ná .i svislých a vodorovných



7

2.0

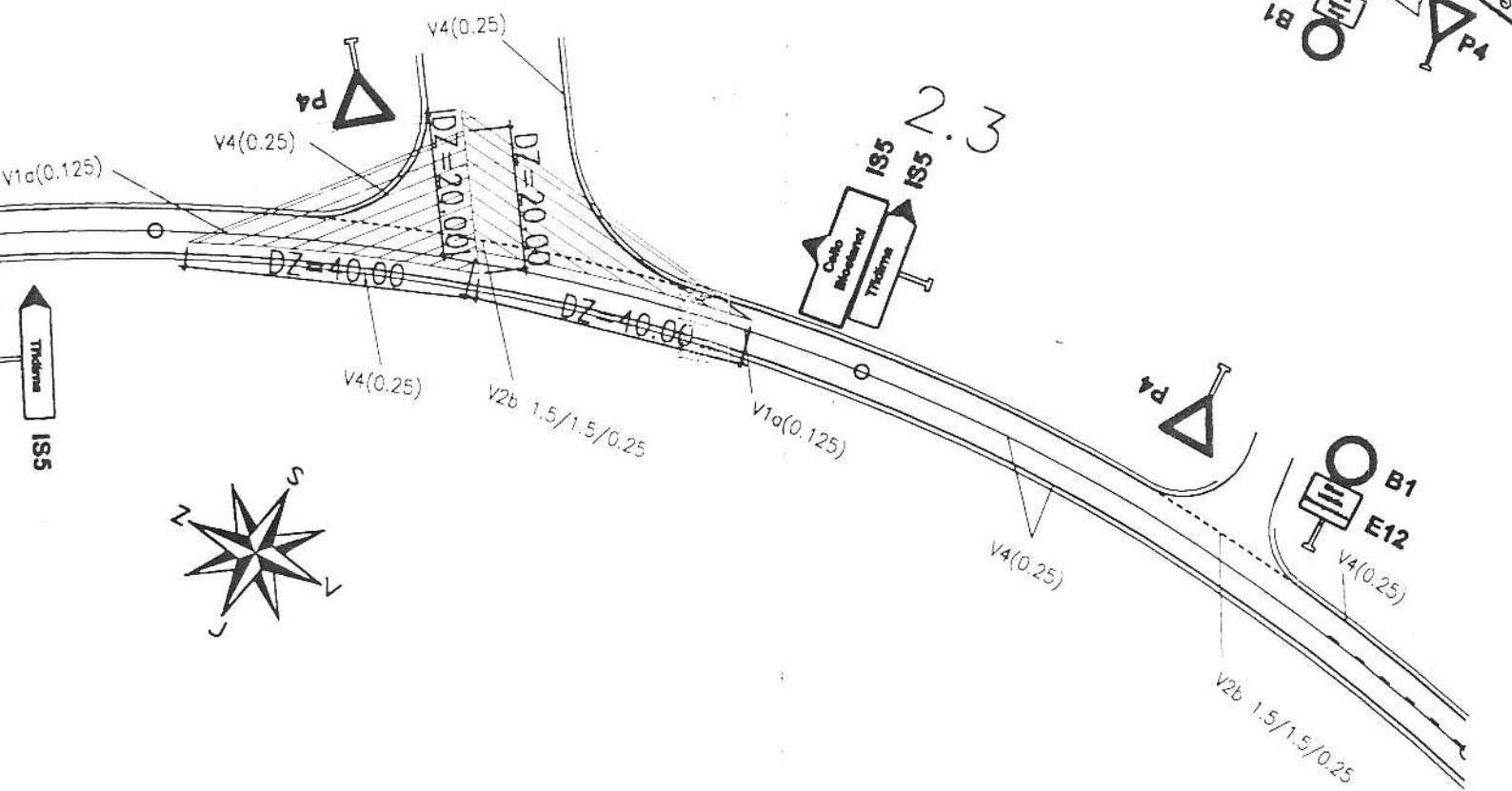
1.9

1.8

1.7

:1000


2.4



ISS  
Calle Municipal  
Tlalima  
ISS

2.3

Tlalima  
ISS

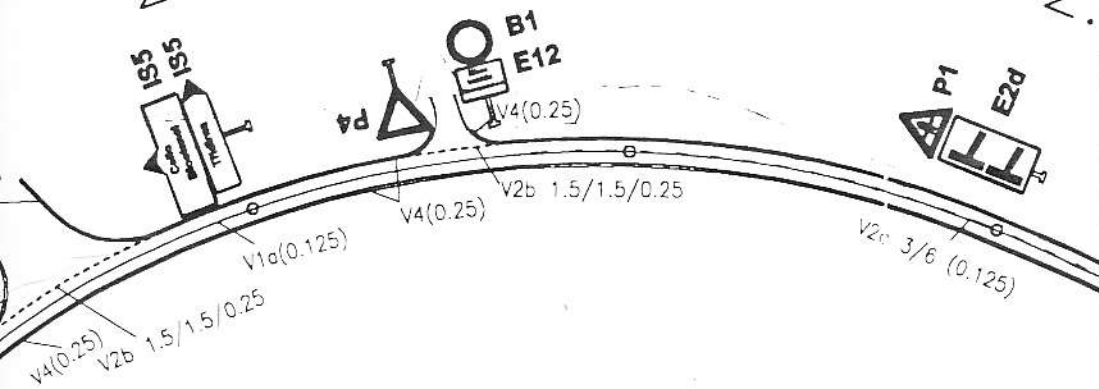




2.2

2.3

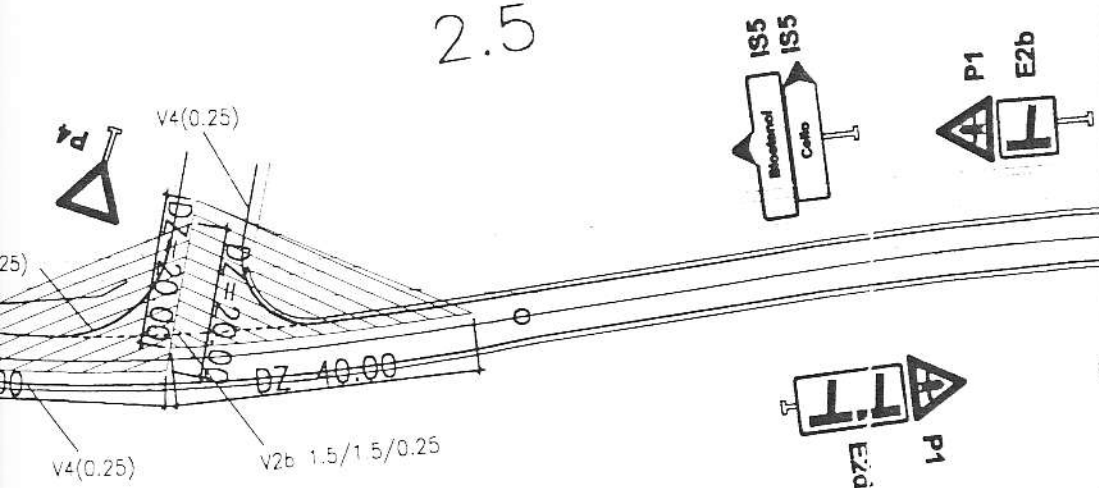
2.



# Křižovatky K6 a K7 - M 1

Dopravní značení + rozhledové poměry

2.5



2.3

2.4

2.5

2.6

# Křižovatky K6

Dopravní znač

2.5

2.6



12

**Celio**  
a.s.

**CHEMOPRAG, s.r.o.**

Na Babě 35/1526

160 00 Praha 6

**Věc : Vyjádření ke stavebnímu povolení na stavbu : Program výroby bioetanolu-  
účelová komunikace, obnovení silnice III/2565-Most-Mariánské Radčice  
I.část**

---

Na základě Vaší žádosti zn. 418-1/PIL./04 o vyjádření a předložené dokumentace arch.číslo 47302-E k výše uvedené stavbě Vám sdělujeme, že nemáme připomínek k realizaci této stavby pouze s podmínkou, že nebude žádným způsobem omezena možnost průjezdu všech vozidel do areálu naší společnosti ul. V Růžodolu 2, Litvínov a denně bude zajišťován úklid naší komunikace, pokud bude při výstavbě znečištěna.

V Litvínově 20.8.2004



Antonín Beneš  
výkonný ředitel

**Celio**

**CELIO a.s.**  
V Růžodolu 2  
435 14 Litvínov 7

IČO: 48 28 99 22, DIČ: CZ48 28 99 22  
Krajský soud v Ústí nad Labem, oddíl B, vložka 434  
Tel.: 47 610 34 70, 73, 75, 77, 78  
Fax: 47 610 34 70, 77, 78

①

**CELIO a.s.**

V Růžodolu 2, Litvínov 7, 435 14

tel/fax: 476 103 477

IČ: 48289922

DIČ: CZ48289922

zapsáno Krajským soudem v Ústí nad Labem  
oddíl B, vložka 434

# **VYJÁDŘENÍ O EXISTENCI PODZEMNÍCH VEDENÍ KOMUNIKAČNÍ SÍTĚ (PVKS) ČESKÉHO TELECOMU, a.s., (dále jen *Vyjádření*)**

vydané podle § 101 z. č. 127/2005 Sb., o elektronických komunikacích, nebo dle § 103 z. č. 50/1976 Sb. v platném znění

č.j. : 0113495/05/CUL/MM0

<b>Žadatel</b>	Chemopetrol a.s. Litvínov, 1, Litvínov-Záluží, ____	
<b>Název stavby</b>	účelová komunikace K1	
<b>Zájmové území</b>	<b>Okres</b>	Most
	<b>Obec</b>	Růžodol
	<b>Kat. území/č. parcely</b>	Růžodol:
	<b>Upřesnění místa</b>	Mar.Radčice-Celio
Stavbou dotčené map. listy dokumentace ČESKÉHO TELECOMU, a.s.		<b>MOST: 5-1/313,5-1/331</b>

Zájmové území je vyznačeno žadatelem a potvrzeno ČESKÝM TELECOMEM, a.s., na předložených mapách (včetně přehledové situace), popř. na situačních plánech, v měřítku Jiné.

*Vyjádření* je vydáváno pro účel: **Sloučené územní a stavební řízení.**

Při realizaci výše popsaných prací **dojde ke střetu s PVKS ČESKÉHO TELECOMU, a.s.,** jehož existence a poloha je zakreslena v příloženém výřezu/výřezech z účelové mapy komunikační sítě ČESKÉHO TELECOMU, a.s., nebo je upřesněna v textu tohoto *Vyjádření*.

## **Dotčená metalická síť:**

1:1000 Most 5-1/313,5-1/331-A4

## **Dotčená optická síť:**

1:1000 HDPE viz příst.sít'

Pro vytyčení trasy PVKS kontaktujte zaměstnance provádějící vytyčování a zašlete objednávku na adresu:

**Metalická síť:**

Rudolf Magula, Masarykova 273/20, 403 40 Ústí nad Labem      Kontakt: 602 356 444

**Optická síť:**

Rudolf Magula, Masarykova 273/20, 403 40 Ústí nad Labem      Kontakt: 602 356 444

V případě střetu s oběma typy sítě je nutno vytyčení objednat pro každou síť samostatně. Ceník vytyčení je k dispozici na internetové adrese [www.telecom.cz/dokumentace](http://www.telecom.cz/dokumentace) a na pracovištích dokumentace liniových staveb sítě.

## **Podmínky pro provádění stavebních prací v blízkosti vedení *Veřejné komunikační sítě* ČESKÉHO TELECOMU, a.s. (dále VKS)**

**Při provádění stavebních zemních nebo jiných prací je investor povinen učinit nezbytná opatření, aby nedošlo k ohrožení nebo poškození vedení VKS, zejména:**

a) Při činnostech v blízkosti vedení VKS je povinen respektovat pravidla stanovená právními předpisy pro ochranná pásma podzemního vedení komunikační sítě (dále PVKS) a nadzemního vedení komunikační sítě (dále NVKS) tak, aby nedošlo k poškození nebo zamezení přístupu k vedení. Při křížení, nebo souběhu zemních prací s PVKS dodrží ČSN 73 6005 "Prostorová úprava vedení technického vybavení" v platném znění a normy související, ČSN 33 21 60 "Předpisy pro ochranu sdělovacích vedení a zařízení před nebezpečnými vlivy trojfázových vedení VN, VVN a ZVN" a dále ČSN 33 2000-5-54 "Uzemnění a ochranné vodiče".

b) Před započatím zemních prací zajistit vyznačení trasy PVKS na terénu podle obdržené polohopisné dokumentace. S vyznačenou trasou PVKS prokazatelně seznámit pracovníky, kteří budou stavební práce provádět (§18, Vyhl. 324/1990 Sb.).

Elektromagnetické vytyčení PVKS je též možno objednat u ČESKÉHO TELECOMU, a.s., 15 dní před zahájením prací.

c) V případě rekonstrukčních prací v objektu upozorňujeme na povinnost provést průzkum vnějších i vnitřních komunikačních vedení na omítce i pod ní (§ 63, Vyhl. 324/1990 Sb.).

d) Pracovníky, kteří budou provádět zemní práce na staveništi upozornit, aby v případě potřeby zjistili hloubkové

ČESKÝ TELECOM, a.s., se sídlem Olšanská 55/5, 130 34 Praha 3, IČ 60193336, DIČ CZ60193336 zapsaná v obchodním rejstříku Městského soudu v Praze, oddíl B, vložka 2322  
Adresa pracoviště: Masarykova 273/20, 403 40 Ústí nad Labem, tel.: 475552390  
Adresa pro písemný styk: Masarykova 273/20, 403 40 Ústí nad Labem      [www.telecom.cz/dokumentace](http://www.telecom.cz/dokumentace)

uložení PVKS příčnými sondami. Upozornit je také na možnou odchylku +/- 30 cm mezi skutečným uložením PVKS a polohovými údaji ve výkresové dokumentaci. Dále je upozornit, aby ve vzdálenosti nejméně 1,5 m od krajních vedení vyznačené trasy PVKS nepoužívali žádných mechanizačních prostředků nebo nevhodného nářadí a aby při provádění prací v těchto místech dbali nejvyšší opatrnosti.

e) Při zjištění zásadního rozporu mezi údaji v projektové dokumentaci a skutečností zastavit práce a věc oznámit zaměstnanci ČESKÉHO TELECOMU, a.s., pověřeného ochranou sítě (dále POS). V pracích je možno pokračovat až po projednání a schválení dalšího postupu.

f) Při provádění zemních prací v blízkosti PVKS postupovat tak, aby nedošlo ke změně hloubky uložení nebo prostorového uspořádání komunikační sítě. Odkryté vedení zabezpečit proti poškození, odcizení a prověšení.

g) Zemní práce v místech, kde úložný kabel vystupuje ze země do budovy, rozváděče, na sloup apod. vykonávat velmi opatrně kvůli ubývajícímu krytí nad PVKS. Výkopové práce v blízkosti sloupů NVKS je povinen provádět v takové vzdálenosti, aby nedošlo k narušení jejich stability (§ 19, odst. 5, Vyhl. 324/1990 Sb.; čl. 56, ČSN 743050).

h) Dojde-li při provádění zemních prací k odkrytí PVKS, vyzvat pracovníka POS ke kontrole vedení před zakrytím. Teprve pak je možno provést zához.

i) Pomocná zařízení (patníky, kontrolní měřicí objekty, označníky, nadložní lana, uzemňovací soustavy, podpěry, stožáry, střešníky, konzoly apod.), které jsou součástí vedení, nesmí ani dočasně využívat k jiným účelům a nesmí být dotčena ani přemístěna.

j) Mimo vozovku není dovoleno trasu PVKS přejíždět vozidly nebo stavební mechanizací, dokud nebude vedení zabezpečeno proti mechanickému poškození. Způsob mechanické ochrany trasy PVKS projednat se zaměstnancem POS.

Při přepravě vysokého nákladu nebo mechanizace pod trasou NVKS je povinnost respektovat výšku vedení nad zemí. Případné změny projednat předem se zaměstnancem POS.

k) Na trase PVKS (včetně ochranného pásma) se nesmí měnit niveleta terénu, vysazovat trvalé porosty ani měnit rozsah zpevněných ploch (např. komunikací, parkovišť, vjezdů aj.). Nutnou změnu předem projednat se zaměstnancem POS.

l) Manipulační a skladové plochy je nutno zřizovat v takové vzdálenosti od NVKS, aby při vykonávání prací v těchto prostorách se k vedení nemohly osoby ani mechanizace přiblížit na vzdálenost menší než 1m (čl. 275, ČSN 34 2100).

m) Na pracoviště POS se obraťte i v průběhu stavby pokaždé, když je nutné řešit střet stavby s VKS:

POS Ústecký kraj - okr.LTM p.Daniel 602476357, okr.TP a MO p.Látal 606755308, okr.UL a DC p.Kojetín 606757180, okr.LN a CHO p.Herrmann 602583104 -

n) Každé zjištěné nebo způsobené poškození nebo odcizení vedení VKS neprodleně oznamte Poruchové službě ČESKÉHO TELECOMU, a.s., na telefonní číslo 13129 (pro Prahu volejte 241 400 500).

Toto *Vyjádření* je platné pouze pro území a rozsah prací vyznačených v dokumentaci předložené žadatelem a potvrzené zaměstnancem ČESKÉHO TELECOMU, a.s., nebo pro jiný účel, který byl uveden v *Žádosti* o vydání *Vyjádření*.

Nové *Vyjádření* je nutné si vyžádat: při uplynutí doby platnosti *Vyjádření*, při změně rozsahu vymezeného území stavby, při změně rozsahu prací, při změně účelu (uvedeného v *Žádosti*), při změně stupně plánovací nebo projektové přípravy, při změně územního rozhodnutí, stavebního povolení, nebo při prodloužení, či ukončení platnosti těchto dokladů.

**Žadatel se svým podpisem zavazuje, že nebude poskytnuté informace a data neoprávněně rozmnožovat, rozšiřovat, pronajímat, či půjčovat bez souhlasu poskytovatele, a že jím poskytnuté údaje jsou pravdivé.**

**Přílohy:**

orazítkované přehledky situace zájmového území dodané žadatelem: 1 list

výřezy účelové mapy komunikační sítě: 1 list

celkem listů příloh: 2

Prohlašujeme, že žadateli byly pro zájmové území poskytnuty informace z veškeré dokumentace podzemních vedení komunikační sítě evidované u akciové společnosti ČESKÝ TELECOM, která souhlasí s provedením výše uvedených prací za předpokladu splnění podmínek uvedených v tomto *Vyjádření*.

*Vyjádření* vydáno v Ústí nad Labem dne: 13. 6. 2005

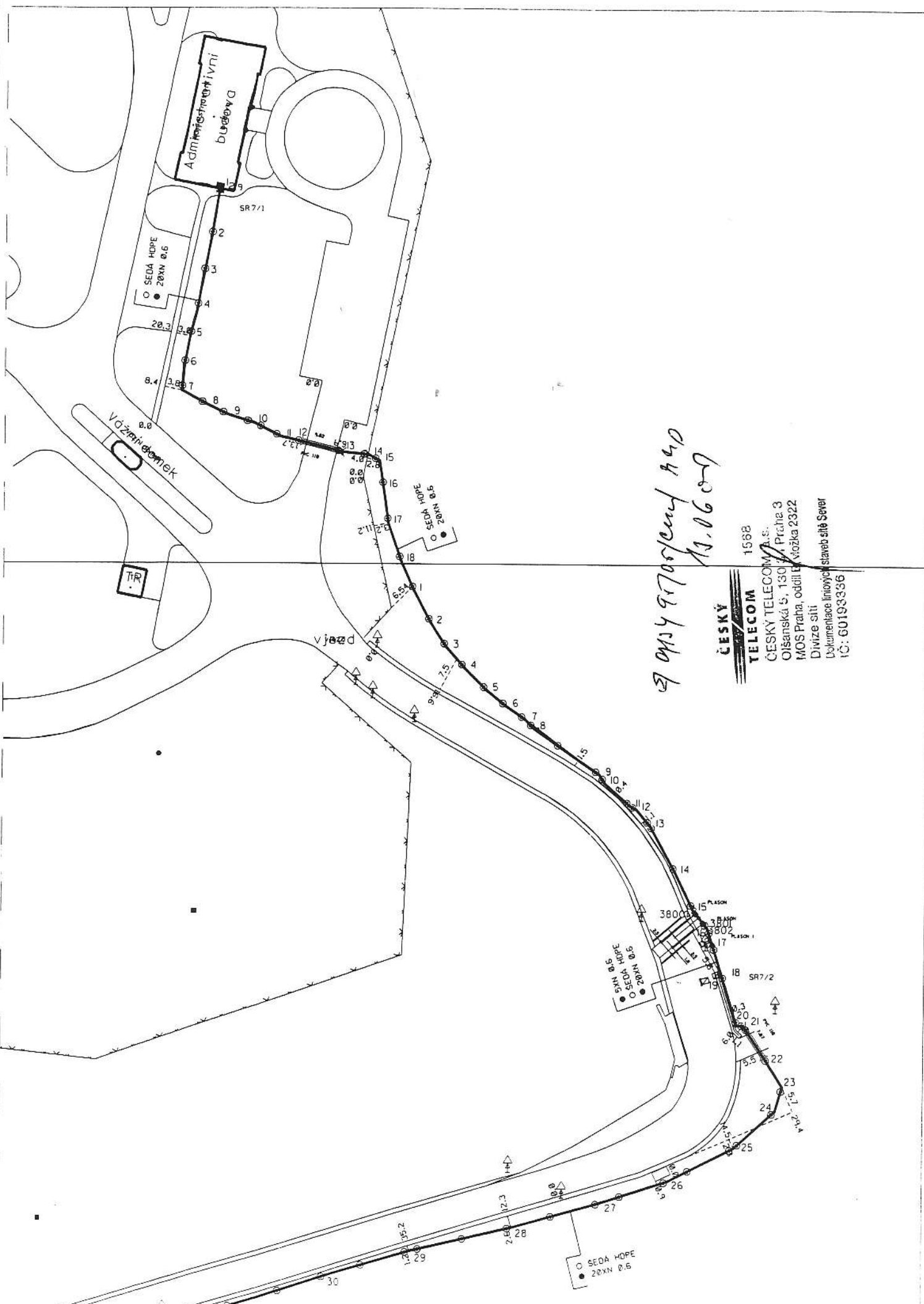
**Platnost tohoto *Vyjádření* končí dne: 13. 6. 2006.**

*Vyjádření* vydal:  
(podpis, razítko)

**Ev. číslo:**  
475552388

*Vyjádření* převzal: p. Novotný  
(podpis, razítko)

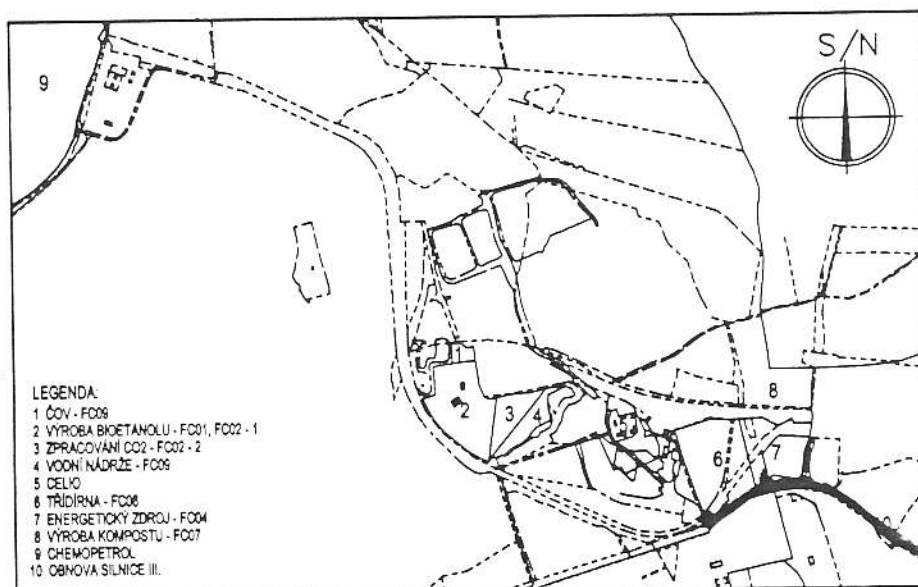
ČESKÝ TELECOM, a.s., se sídlem Olsanská 55/5, 130 34 Praha 3, IČ 60193336, DIČ CZ60193336 zapsaná v obchodním rejstříku Městského soudu v Praze, oddíl B, vložka 2322  
Adresa pracoviště: Masarykova 273/20, 403 40 Ústí nad Labem, tel.: 475552390  
Adresa pro písemný styk: Masarykova 273/20, 403 40 Ústí nad Labem  
www.telecom.cz/dokumentace



27 0154 9707070707 11.06.07

**ČESKÝ TELECOM** 1588  
 ČESKÝ TELECOM a.s.  
 Olšanská 5, 130 07 Praha 3  
 MOS Praha, oddíl inženýringu 2322  
 Divize sítě  
 Dokumentace liniových staveb sítě Sever  
 IČ: 60193336

SOUŘADNICOVÝ SYSTÉM S-JTSK  
VÝŠKOVÝ SYSTÉM BALT pv



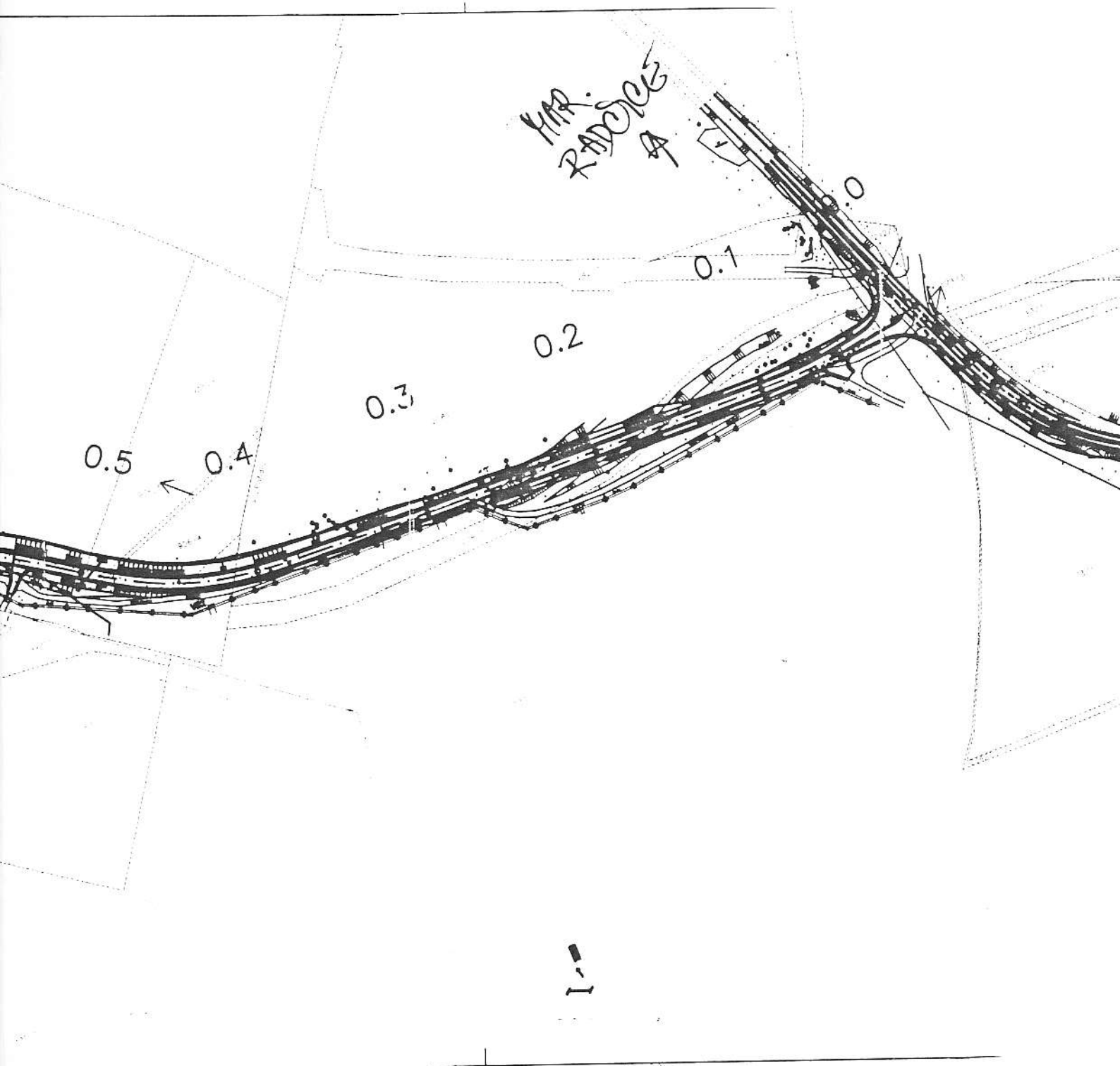
N&S&N Consultants, s.r.o.	INVESTOR:	N&S&N Consultants s.r.o.
	STAVBA:	PROGRAM VÝROBY BIOETANOLU
	MÍSTO STAVBY:	LITVÍNOV

0.	15.04.2004	PRO STAVEBNÍ POVOLENÍ	PRO SP	Ing. J. EIBL	MILOSLAV KOVAČ	Ing. L. PILÁŘOVÁ
REV.	DATUM	PŘEDMĚT REVIZE	STATUS	NAVRHL	KOORDINOVAL	SCHVÁLIL

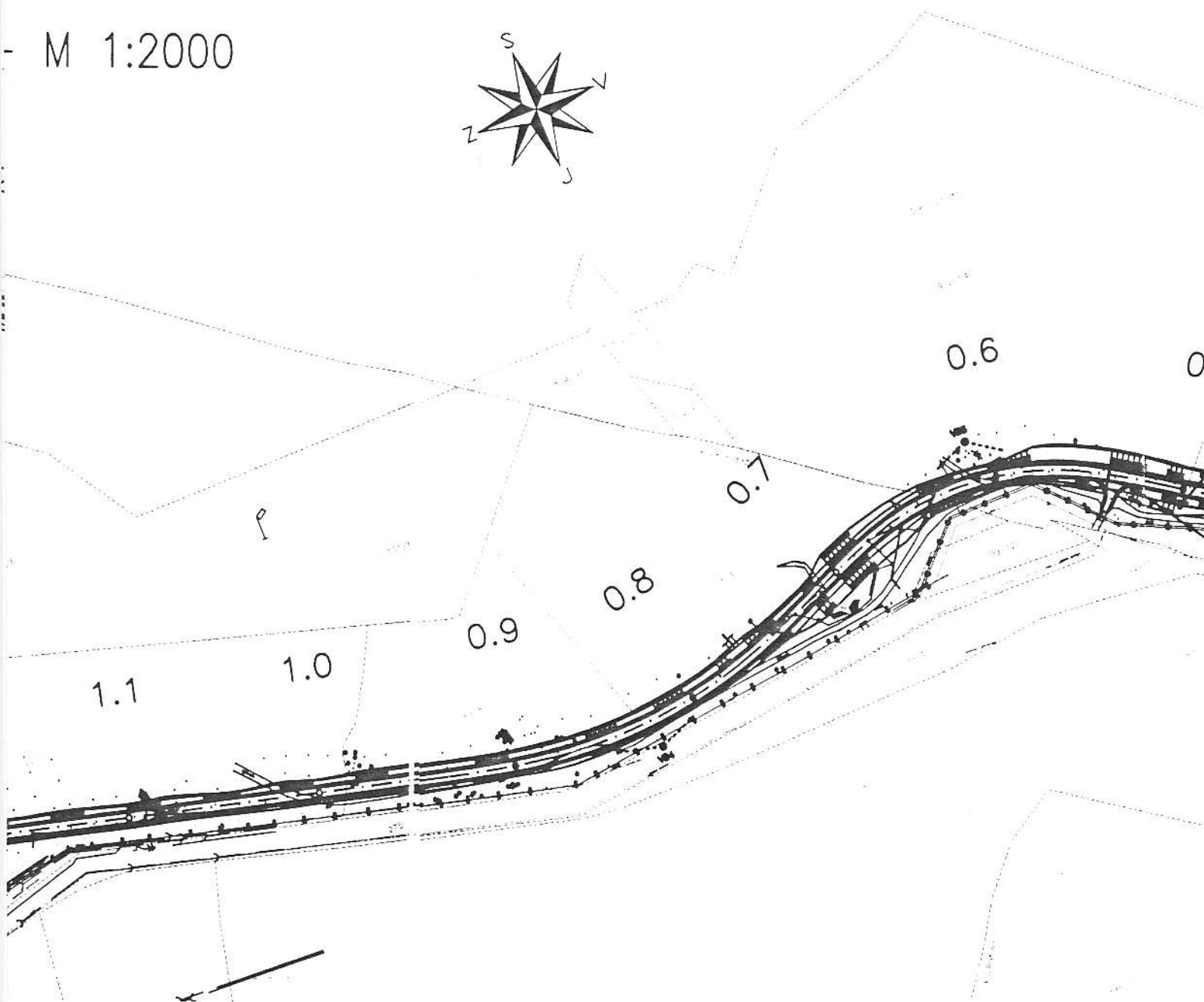
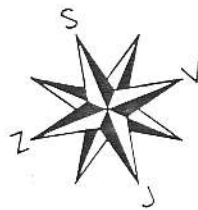
NAVRHL	KONTROLOVAL	KOORDINOVAL	SCHVÁLIL
Ing. Jan Eibl	Ing. Ludvík Větr, CSc.	Miloslav Kovač	Ing. L. Pilářová
INŽENÝRSKÉ OBJEKTY-KOMUNIKACE		INVESTOR: N&S&N Consultants s.r.o. MÍSTO STAVBY: LITVÍNOV	
Obnova silnice III/2565 - Most-Mariánské Radčice-I.část SITUACE KATASTR			
FC06/S0610		STAVBA - II. ETAPA TRIDIRNA TKO A ENERGETICKÝ ZDROJ-OBNOVENÍ SILNICE III/2565	
FORMÁT	B4	MĚŘÍTKO	Č. KOPIE
DATUM	03/2004	1:2000	P. KOPII
STUPĚN PD	SP		10
SOUBOR	Stavba dwg		
ARCH. ČÍSLO			REV.
47302-D-K1-00101			0
Tento výkres je majetkem společnosti Chemoprag, s.r.o. Nesmí být použit a kopírován třetí osobou, nebo ji předán, či jinak s ním nakládáno bez výslovného písemného povolení odpovědného zástupce společnosti.			

**CHEMOPRAG, s.r.o.**  
Miloslav Kovač  
Litvínov 7 IČO: 42090741

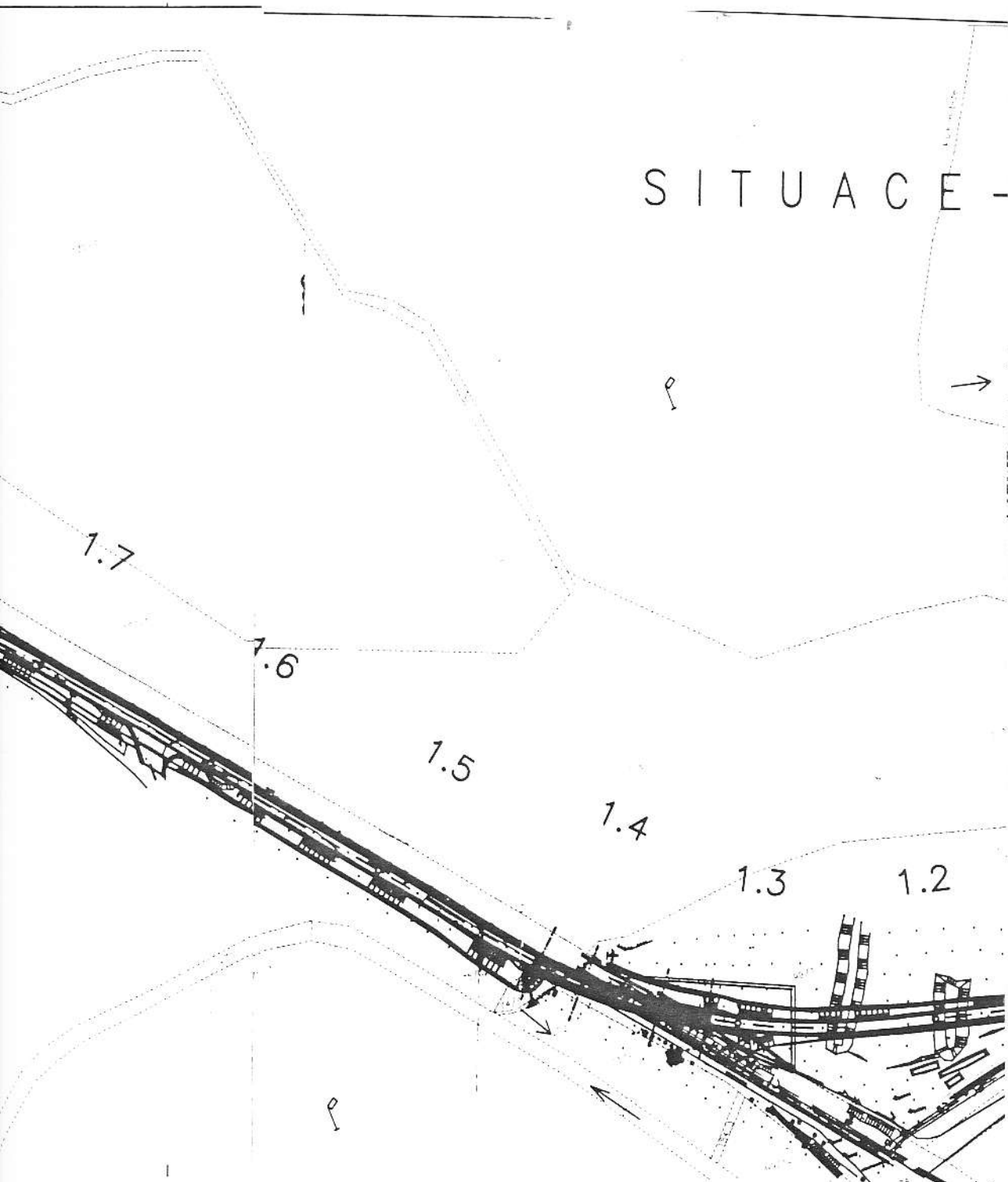


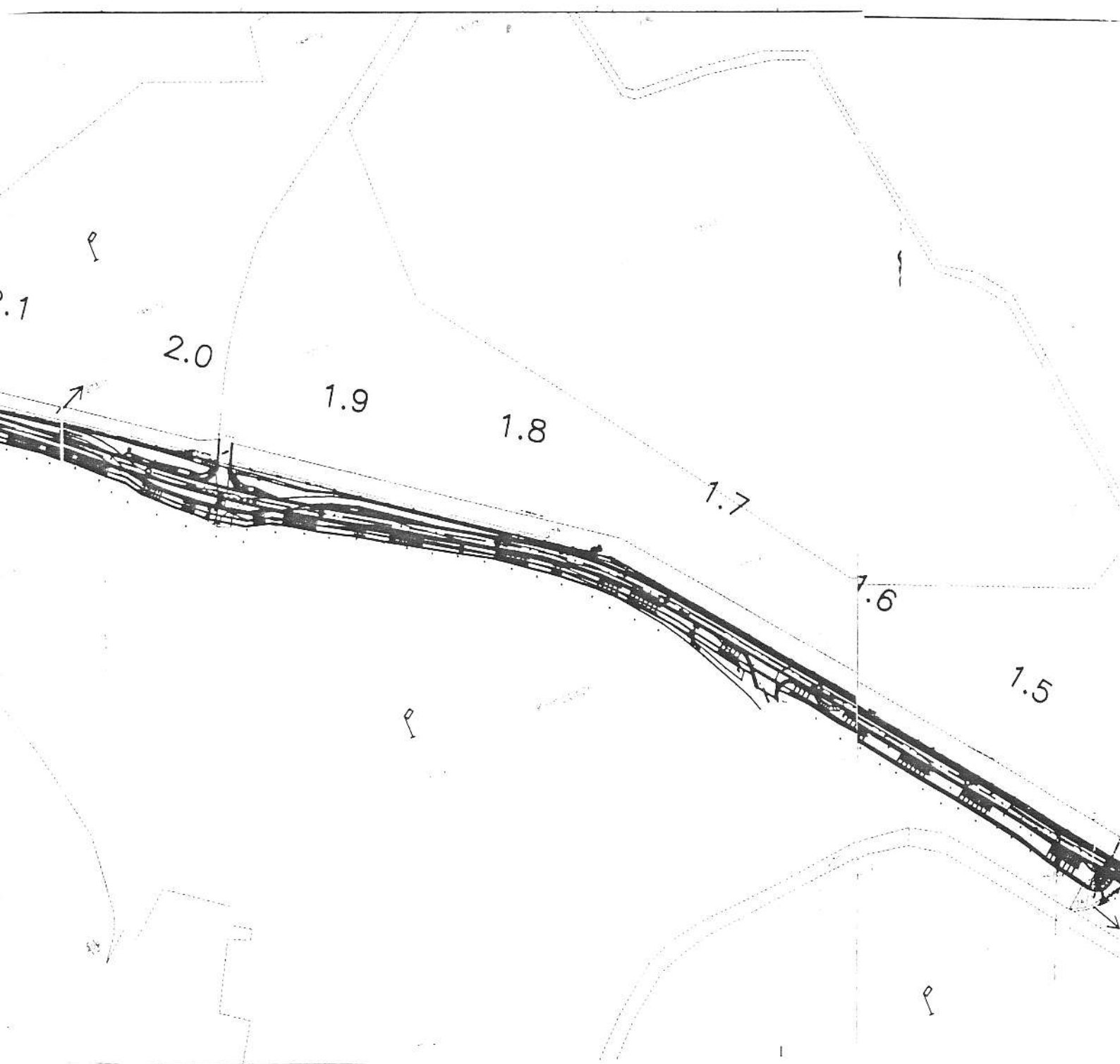


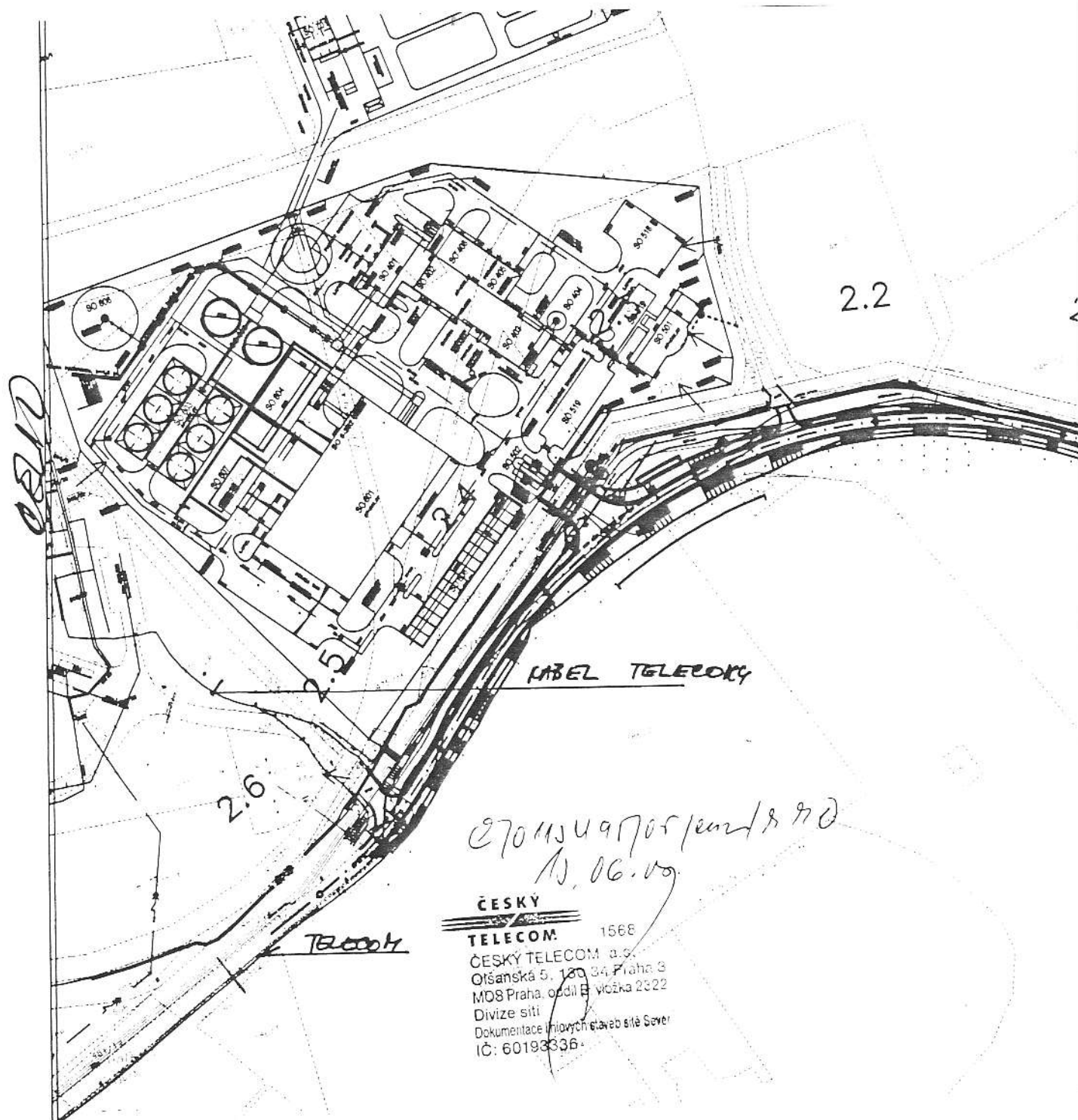
M 1:2000



# SITUACE -







ČESKÝ

TELECOM

1568

ČESKÝ TELECOM a.s.  
 Otšanská 5, 180 34 Praha 3  
 MDS Praha, oddíl B, vočka 2322  
 Divize síť  
 Dokumentace inženýrských staveb síťe Sever  
 IČ: 60193336

## SEZNAM DOKLADŮ – 2.ČÁST

1. Plná moc (dodá OÚal - p.Sedláček)
2. Územní rozhodnutí

### Vyjádření správců k existenci IS

ČEZ Distribuce a.s. Plzeň	1019951597	26.11.2008
ČEZ ICT Services a.s.	P09/39716-N	24.07.2009
Severočeské vodovody a kanalizace a.s. Most	TPCZ/7828/Vo/2009	31.08.2009
RWE Distribuční služby	3552/08/171	02.12.2008
RWE Transgas Net s.r.o., Praha	6396/08/OVP/N	27.11.2008
NETROPROSYS s.r.o.	3093/09	23.07.2009
Telefonica O2 a.s., Praha	139478/08/CUL/VVO	27.11.2008
Vodafone Czech Republic a.s, Praha	---	24.07.2009
Vegacom a.s. Praha (České radiokomunikace)	VGC/000/08/JK	10.11.2008
UPC ČR a.s.	A02590/2009	24.07.2009
ČEPRO a.s. Praha	S1/2065/09/175/FR/09	28.09.2009
MERO ČR a.s., Kralupy	2009/7/223-1	24.07.2009
UNIPETROL RPA. s.r.o.	viz.vyj.DOSS	
United Energy a.s., Most	CZT/274/2009/Za	31.07.2009
První Mostecká a.s. , Most	---	27.07.2009
Vojenská ubytovací a stavební správa	5120-ÚP/2009-7103/41	10.08.2009
Czech Coal Services a.s.	viz.vyj.DOSS	
Infotea s.r.o.	Re/118/09	06.08.2009
ČD – Telematika a.s.	14293/09/Ho	27.07.2009
Dopravní podnik měst Mostu a Litvínova	INV/2009/4524/60.1	08.10.2009

### Vyjádření dotčených orgánů státní správy a dotčených správců IS

Magistrát města Most-odbor stavební úřad	SÚ 3189/2009-336-Ga	10.09.2009
Magistrát města Most-odbor dopravní úřad	ODÚ/14117/09/DK/Št/Vyj	10.08.2009
Magistrát města Most-odbor dopravní úřad	ODÚ/24346/09/DK/Kr	26.10.2009
Magistrát města Most – odbor ŽP a MU	OŽPaMU/2259/06/Fo	19.08.2009
Magistrát města Most – odbor ŽP a MU – zásah do významného krajinného prvku	OŽPaMU/470-VKP2/06/Fo	06.03.2006
Magistrát města Most – odbor ŽP a MU – povolení cyklostezky mimo ZÚ obce	OŽPaMU/2263/06/Fo	07.06.2006
Magistrát města Most – OŠKaS	ŠKaS/717/04/Hf	12.05.2004
Magistrát města Most – rozhodnutí vodoprávního úřadu	OSÚ/3186/2009/IN/S-2343	02.12.2008
Magistrát města Most – vodoprávní vyj.	SÚ 4319/2008-231-Nid-V-40	02.12.2008

Městský úřad v Litvínově - ODS	MELT 9469/2009/KOM/Vyj	24.07.2009
Městský úřad v Litvínově - odbor dopravně správní – připojení vjezdu a výjezdu	DS/52398/2008/KOM/Sj	01.12.2008
Městský úřad v Litvínově - odbor životního prostředí	MELT/11473/2009/OŽP/GAS/S T	11.08.2009
Povodí Ohře s.p.	021001-2315/2009	07.09.2009
Technické služby města Mostu	VTO/OSM/279/09/Vá	20.08.2009
Technické služby města Mostu – VO	MVT/OT/VO/09/104	05.08.2009
Technické služby města Mostu – zeleň	VTO/OSM/302/09/Vá	03.09.2009
Policie ČR – DI , Most	KRPU-111997-1/Čj-2009- 040807	12.10.2009
Policie ČR – DI , Most - DIO	KRPU-98990-1/Čj-2009- 040807	23.09.2009
Ředitelství silnic a dálnic	002977/35020/2009/Za	14.09.2009
Správa a údržba silnic	TSÚ-TA/07092009	07.09.2009
Správa železniční dopravní cesty, s.o.	815/09-SDC UNL-411/Mi	13.08.2009
Krajský úřad ÚK – odbor dopravy a SH	3877/DS/2009	07.09.2009
Drážní úřad	MP-SOP1384/09-3/Kj DUCR-39188/09/Kj	25.08.2009
Krajská hygienická stanice, Most	KHSUL 27416/2009	20.08.2009
Hasičský záchranný sbor, Most	HSUL-400-09/MO-PREV-SP -SŘ-Dv-2009	17.08.2009
Národní památkový ústav – územní odborné pracoviště v Ústí nad Labem	NPÚ-351/ k 4779 /2008/PP/PPNP	22.9.2008
Národní památkový ústav – územní odborné pracoviště v Ústí nad Labem	k3275/2004/fa/PP/PPNP-St	07.05.2004
Ústav archeologické památkové péče, Most	895/08	01.09.2008
Ministerstvo ŽP – odbor výkonu státní správy	530/1088/08-Ra-UL	22.09.2008
Obvodní báňský úřad	3468/08	01.09.2008
Obvodní báňský úřad	1727/04	03.05.2004
Krajský úřad ÚK – odbor ŽP a zemědělství – závěr zjišťovacího řízení	2913/ZPZ/2007/391-závěr	04.02.2008
Krajský úřad ÚK – odbor ŽP a zemědělství – záv.stanovisko dle § 19 zak.č.44/1988 Sb.	3123/08/ŽPZ/Sik	27.11.2008
Krajský úřad ÚK – odbor dopravy a SH – povolení stavby v ochranném pásmu I/13 – v místě nájezdové a výjezdové rampy	6206/DS/08/190575/KU	28.11.2008
Krajský úřad ÚK – odbor dopravy a SH – povolení stavby v ochranném pásmu I/13 – v místě nájezdové a výjezdové rampy	6207/DS/08/1905079/KU	28.11.2008
Telefonica O2		25.09.2009
SČVK	TPCZ/7828/Vo/2009	31.08.2009
Unipetrol RPA	OSM/549109	26.08.2009
Czech Coal Services a.s.	OSM/Pok/09/1277	12.10.2009
N & S & N Consultants s.r.o.		18.08.2009
Ing.Jiří Zima	09/1/Zi	21.09.2009





STATUTÁRNÍ MĚSTO MOST

V Mostě dne 1.09.2009

## PLNÁ MOC

### Statutární město Most

zastoupené Ing. Františkem Jiráskem, vedoucím odboru investic a údržby  
Radniční 1  
434 69 Most  
IČ : 00266094

zplnomocňuje

### Báňské projekty Teplice a.s.

Kollárova 11  
415 36 Teplice  
DIČ : CZ46708456

Statutární město Most, jako stavebník, zmocňuje podle ustanovení § 31 a násl. Občanského zákoníku č. 509/91 Sb. firmu Báňské projekty Teplice, a.s. k zastupování ve všech záležitostech týkajících se jednání s dotčenými orgány, úřady, právníckými i fyzickými osobami a k řízení dle stavebního zákona a předpisů pro povolení níže uvedené stavby.

Název stavby: „Obnovení silnice III/2565 Most- Mariánské Radčice“

Zpracoval : Karel Sedláček

Ing. František Jirásek  
vedoucí odboru investic a údržby

# MAGISTRÁT MĚSTA MOSTU - odbor stavební úřad

Zn.: SÚ 4078/2008-328-Ga

Most dne: 31. prosince 2008

Vyřizuje: Ing. Galková

Telefon: 476 448 247

E-mail: eva.galkova@mesto-most.cz

## VEŘEJNÁ VYHLÁŠKA

### ÚZEMNÍ ROZHODNUTÍ

Účastník řízení (podle § 27 odst. 1 písm. a) zákona č. 500/2004 Sb., správní řád):

1. **Statutární město Most**, zastoupené Ing. Františkem Jiráskem, vedoucím odboru investic a údržby Magistrátu města Mostu

Dne 10.11.2008 podal žadatel - Statutární město Most, zastoupené Ing. Františkem Jiráskem, vedoucím odboru investic a údržby Magistrátu města Mostu, u odboru stavební úřad Magistrátu města Mostu žádost o vydání územního rozhodnutí o umístění stavby:

#### **Obnovení silnice III/2565 Most - Mariánské Radčice - 2. část**

(Most, Litvínov, Mariánské Radčice)

#### **Správní území statutárního města Mostu**

- na pozemcích pozemkové parcely číslo 7505/1 (druh – ostatní plocha), 7510/1 (druh – ostatní plocha), 7545/2 (druh – ostatní plocha), 7545/1 (druh – ostatní plocha), 7544 (druh – ostatní plocha), 7546 (druh – ostatní plocha), 7542 (druh – ostatní plocha), 7540/11 (druh – ostatní plocha), 7539 (druh – ostatní plocha), 7510/4 (druh – ostatní plocha) v katastrálním území **Most II**
- na pozemcích pozemkové parcely číslo 135 (druh – ostatní plocha), 156 (druh – ostatní plocha), 157 (druh – ostatní plocha), 2292 (druh – ostatní plocha), 2293 (druh – ostatní plocha), 142/75 (druh – ostatní plocha), 94/6 (druh – ostatní plocha), 136 (druh – vodní plocha), 110/1 (druh – ostatní plocha), 28 (druh – ostatní plocha), 141/3 (druh – ostatní plocha), 142/83 (druh – ostatní plocha), 118/1 (druh – ostatní plocha), 134 (druh – ostatní plocha), 130 (druh – ostatní plocha), 118/2 (druh – ostatní plocha), 117 (druh – ostatní plocha), 129 (druh – ostatní plocha), 29 (druh – ostatní plocha), 107/2 (druh – ostatní plocha), 107/3 (druh – ostatní plocha), 107/4 (druh – ostatní plocha), 109 (druh – ostatní plocha), 108 (druh – ostatní plocha), 85/1 (druh – ostatní plocha), 86 (druh – ostatní plocha), 98/1 (druh – ostatní plocha), 87 (druh – ostatní plocha), 93/2 (druh – ostatní plocha) v katastrálním území **Most I**
- na pozemcích pozemkové parcely číslo 615/1 (druh – ostatní plocha), 594/34 (druh – ostatní plocha), 594/50 (druh – ostatní plocha), 594/23 (druh – ostatní plocha), 594/71 (druh – ostatní plocha), 594/22 (druh – ostatní plocha), 1498/1 (druh – ostatní plocha), 578/7 (druh – ostatní plocha), 574/13 (druh – ostatní plocha), 157/6 (druh – ostatní plocha), 1498/2 (druh – ostatní plocha), 1498/3 (druh – ostatní plocha), 157/7 (druh – ostatní plocha), 1259/15 (druh – ostatní plocha), 37/1 (druh – ostatní plocha), 1467 (druh – ostatní plocha), 1498/4 (druh – ostatní plocha)

plocha), 255/16 (druh – ostatní plocha), 1496/5 (druh – ostatní plocha), 1496/4 (druh – ostatní plocha), 186/7 (druh – ostatní plocha), 1496/3 (druh – ostatní plocha), 1496/2 (druh – ostatní plocha), 186/19 (druh – ostatní plocha), 1259/16 (druh – ostatní plocha), 1259/17 (druh – ostatní plocha) v katastrálním území **Kopisty**

- na pozemcích pozemkové parcely číslo 75/8 (druh – ostatní plocha), 139/1 (druh – ostatní plocha), 5/3 (druh – ostatní plocha), 75/9 (druh – ostatní plocha), 273/6 (druh – ostatní plocha), 101/11 (druh – ostatní plocha), 75/10 (druh – ostatní plocha), 75/16 (druh – ostatní plocha), 75/11 (druh – ostatní plocha), 75/17 (druh – ostatní plocha), 75/12 (druh – ostatní plocha), 274/2 (druh – ostatní plocha), 274/1 (druh – ostatní plocha), 275 (druh – ostatní plocha), 99/11 (druh – ostatní plocha), 99/12 (druh – ostatní plocha) v katastrálním území **Konobříže**
- na pozemcích pozemkové parcely číslo 208/1 (druh – vodní plocha), 208/3 (druh – ostatní plocha), 130/33 (druh – ostatní plocha), 242/1 (druh – ostatní plocha), 173/3 (druh – ostatní plocha) v katastrálním území **Pařidla**

#### **Správní území města Litvínova**

- na pozemcích pozemkové parcely číslo 481/11 (druh – ostatní plocha), 500/3 (druh – ostatní plocha), 559/4 (druh – ostatní plocha), 559/3 (druh – ostatní plocha), 481/15 (druh – ostatní plocha), 481/16 (druh – ostatní plocha), 559/2 (druh – ostatní plocha), 559/1 (druh – ostatní plocha) v katastrálním území **Růžodol**

#### **Správní území obce Mariánské Radčice**

- na pozemku pozemková parcela číslo 902/55 (druh – ostatní plocha) v katastrálním území **Libkovic u Mostu**.

Odbor stavební úřad Magistrátu města Mostu, jako obecný stavební úřad příslušný dle ustanovení § 13 odst. 1 písm. e) a § 84 zákona č. 183/2006 Sb., o územním plánování a stavebním řádu, ve znění pozdějších předpisů (dále jen "stavební zákon"), v územním řízení posoudil podle § 84 až 91 stavebního zákona žádost o vydání územního rozhodnutí o umístění stavby a na základě tohoto posouzení vydává podle § 79 a § 92 stavebního zákona a ustanovení § 9 vyhlášky č. 503/2006 Sb., o podrobnější úpravě územního řízení, veřejnoprávní smlouvy a územního opatření, v platném znění

### **rozhodnutí o umístění stavby**

#### **Obnovení silnice III/2565 Most - Mariánské Radčice - 2. část**

**(Most, Litvínov, Mariánské Radčice)**

na pozemcích pozemkové parcely číslo 7505/1 (druh – ostatní plocha), 7510/1 (druh – ostatní plocha), 7545/2 (druh – ostatní plocha), 7545/1 (druh – ostatní plocha), 7544 (druh – ostatní plocha), 7546 (druh – ostatní plocha), 7542 (druh – ostatní plocha), 7540/11 (druh – ostatní plocha), 7539 (druh – ostatní plocha), 7510/4 (druh – ostatní plocha) v katastrálním území **Most II**, na pozemcích pozemkové parcely číslo 135 (druh – ostatní plocha), 156 (druh – ostatní plocha), 157 (druh – ostatní plocha), 2292 (druh – ostatní plocha), 2293 (druh – ostatní plocha), 142/75 (druh – ostatní plocha), 94/6 (druh – ostatní plocha), 136 (druh – vodní plocha), 110/1 (druh – ostatní plocha), 28 (druh – ostatní plocha), 141/3 (druh – ostatní plocha), 142/83 (druh – ostatní plocha), 118/1 (druh – ostatní plocha), 134 (druh – ostatní plocha), 130 (druh – ostatní plocha), 118/2 (druh – ostatní plocha), 117 (druh – ostatní plocha), 129 (druh – ostatní plocha), 29 (druh – ostatní plocha), 107/2 (druh – ostatní plocha), 107/3 (druh – ostatní plocha), 107/4 (druh – ostatní plocha), 109 (druh – ostatní plocha), 108 (druh – ostatní plocha), 85/1 (druh – ostatní plocha), 86 (druh – ostatní plocha), 98/1 (druh – ostatní plocha), 87 (druh – ostatní plocha), 93/2 (druh – ostatní plocha) v katastrálním území **Most I**, na pozemcích pozemkové parcely číslo 615/1 (druh – ostatní plocha),

594/34 (druh – ostatní plocha), 594/50 (druh – ostatní plocha), 594/23 (druh – ostatní plocha), 594/71 (druh – ostatní plocha), 594/22 (druh – ostatní plocha), 1498/1 (druh – ostatní plocha), 578/7 (druh – ostatní plocha), 574/13 (druh – ostatní plocha), 157/6 (druh – ostatní plocha), 1498/2 (druh – ostatní plocha), 1498/3 (druh – ostatní plocha), 157/7 (druh – ostatní plocha), 1259/15 (druh – ostatní plocha), 37/1 (druh – ostatní plocha), 1467 (druh – ostatní plocha), 1498/4 (druh – ostatní plocha), 255/16 (druh – ostatní plocha), 1496/5 (druh – ostatní plocha), 1496/4 (druh – ostatní plocha), 186/7 (druh – ostatní plocha), 1496/3 (druh – ostatní plocha), 1496/2 (druh – ostatní plocha), 186/19 (druh – ostatní plocha), 1259/16 (druh – ostatní plocha), 1259/17 (druh – ostatní plocha) v katastrálním území **Kopisty**, na pozemcích pozemkové parcely číslo 75/8 (druh – ostatní plocha), 139/1 (druh – ostatní plocha), 5/3 (druh – ostatní plocha), 75/9 (druh – ostatní plocha), 273/6 (druh – ostatní plocha), 101/11 (druh – ostatní plocha), 75/10 (druh – ostatní plocha), 75/16 (druh – ostatní plocha), 75/11 (druh – ostatní plocha), 75/17 (druh – ostatní plocha), 75/12 (druh – ostatní plocha), 274/2 (druh – ostatní plocha), 274/1 (druh – ostatní plocha), 275 (druh – ostatní plocha), 99/11 (druh – ostatní plocha), 99/12 (druh – ostatní plocha) v katastrálním území **Konobříže**, na pozemcích pozemkové parcely číslo 208/1 (druh – vodní plocha), 208/3 (druh – ostatní plocha), 130/33 (druh – ostatní plocha), 242/1 (druh – ostatní plocha), 173/3 (druh – ostatní plocha) v katastrálním území **Pařidla**, na pozemcích pozemkové parcely číslo 481/11 (druh – ostatní plocha), 500/3 (druh – ostatní plocha), 559/4 (druh – ostatní plocha), 559/3 (druh – ostatní plocha), 481/15 (druh – ostatní plocha), 481/16 (druh – ostatní plocha), 559/2 (druh – ostatní plocha), 559/1 (druh – ostatní plocha) v katastrálním území **Růžodol**, na pozemku pozemková parcela číslo 902/55 (druh – ostatní plocha) v katastrálním území **Libkovic u Mostu**.

**Předmětem žádosti** je obnovení komunikačního spojení statutárního města Most a obce Mariánské Radčice. Stavba 2. části komunikace je členěna na dopravní část (SO 01 – 08), stavební objekty (SO 09-10), úpravy a přeložky inženýrských sítí (SO 11-13) a přípravu území pro stavbu (SO 14). Trasa komunikace typu S7, 5/60 vede od stávající okružní křižovatky (ulice Čsl. armády a Chomutovská) u čerpací stanice SHELL v Mostě, dále po stávajícím mostě přes silnici I/13, odkud bude pokračovat po nově navrženém mostě přes kolejiště ČD a řeku Bílinu. V tomto prostoru jsou navrženy dvě nové křižovatky. První před vjezdem na stávající most bude okružní a druhá na konci stávajícího přemostění bude tvaru „T“. V prostoru za řekou Bílinou bude na komunikaci vybudována druhá okružní křižovatka, která umožní odbočení k areálu Děkanského kostela. Komunikace dále vede podél řeky Bíliny přes Kopisty, okolo areálu závodu Ležáky, až na stávající komunikaci Litvínov – skládka Celio, po níž pokračuje na Mariánské Radčice. V úseku napojení na stávající komunikaci až k odbočce na skládku bude provedena pouze úprava povrchu silnice. Zde trasa 2. části komunikace končí a napojuje se na již povolenou komunikaci „Obnovení silnice III/2565 Most- Mariánské Radčice – 1.část“.

Z prostoru od Děkanského kostela je vedena společně s komunikací po celé trase také cyklistická stezka v šíři 3m, která dále pokračuje i podél komunikace „Obnovení silnice III/2565 Most- Mariánské Radčice – 1.část“, až po napojení na stávající komunikaci vedoucí do Mariánských Radčic.

V rámci stavby bude provedena překládka podzemního vedení sítě elektronických komunikací společnosti Telefónica O2 Czech Republic a.s. a přeložka vodovodního řádu DN 500 OC ve správě Severočeských vodovodů a kanalizací a.s.



**Pro umístění a projektovou přípravu stavby se stanoví tyto podmínky:**

1. Stavba bude umístěna na výše uvedených pozemcích v katastrálním území Most II, Most I, Kopisty, Konobříže, Pařidla, Růžodol, Libkovice u Mostu tak, jak je zakresleno v situačním výkresu v měřítku 1:5000, který je nedílnou součástí dokumentace pro územní rozhodnutí.
2. Trasy technické infrastruktury, zejména energetické a komunikační vedení, vodovodní a stokové sítě, v místě jejich střetu s navrženou stavbou, popřípadě jiné podzemní a nadzemní překážky nacházející se na staveništi, musí být před zahájením stavebních prací na terénu polohově a výškově vyznačeny. Technické řešení souběhu či křížení stávajících podzemních vedení a zařízení s navrhovanou stavbou bude předloženo k vyjádření vlastníkům (správcům) podzemních vedení a zařízení a budou sjednány podmínky pro provádění stavby.
3. Vzhledem k tomu, že stavba má být umístěna na území s archeologickými nálezy, je investor stavby povinen respektovat zákon č. 20/1987 Sb., o státní památkové péči v platném znění, podle kterého je povinen umožnit a v případě nutnosti jeho vzniku i uhradit archeologický výzkum. Zahájení zemních prací bude s min. 14 denním předstihem oznámeno Archeologickému ústavu památkové péče SZ Čech v Mostě tak, aby mohla být navržena „smlouva o archeologickém výzkumu“.
4. Do doby zahájení stavebního řízení budou pozemky dotčené stavbou majetkoprávně vypořádány způsobem požadovaným jejich vlastníkem. K žádosti o stavební povolení doloží stavebník doklad prokazující jeho vlastnické právo nebo právo založené smlouvou provést stavbu anebo právo odpovídající věcnému břemenu k pozemkům, na nichž je stavba navrhována.
5. Veřejně přístupné komunikace podléhají samostatnému povolení speciálního stavebního úřadu pro pozemní komunikace.
6. Do projektové dokumentace budou zapracovány podmínky stanovené ve vodoprávním vyjádření ze dne 2.12.2008 značky SÚ 4319/2008-231-Nid-V-40, které vydal odbor stavební úřad Magistrátu města Mostu, jako příslušný vodoprávní úřad, a to:
  - Stavební objekt SO 11 Úprava stávajícího popílkového filtru a SO 12 Přeložka vodovodu SčVK je ve smyslu § 55 odst. 1 písm. c) vodního zákona **vodním dílem**, a proto je k jejímu povolení nutné ve smyslu § 15 odst. 1 rozhodnutí příslušného vodoprávního úřadu.
  - SO 09 Most přes kolejiště ČD a řeku Bílinu podléhá souhlasu vodoprávního úřadu dle § 17 vodního zákona. Projektová dokumentace tohoto objektu bude v rozpracovanosti konzultována se správcem tohoto zařízení (Technické služby města Mostu a.s.).
  - Rozsah (umístění sond, vrtů apod.) podrobného inženýrsko-geologického průzkumu v blízkosti koryta významného vodního toku Bílina bude projednán s Povodím Ohře s.p., závod Chomutov.
  - V dalším stupni projektové dokumentace bude řešen způsob odvodnění plánované komunikace a cyklistické stezky. V předložené projektové dokumentaci není popsán způsob odvodnění. V úseku souběhu navrhované komunikace (km 1,600 – 1,924) a vodního toku Bílina bude odvodnění navrženo tak, aby nedocházelo k erozi svahu břehu. Množství odváděných dešťových vod bude minimalizováno.
  - V úseku komunikace km 0,219 33 – 1,755 70 (SO 04) dochází ke střetu s nadzemní přípojkou VN plánovanou v rámci akce „Most – lom Ležáky – MVE, přípojka VN“. Křížení bude projednáno s Ing. Jiřím Zimou (Do kopečku 159/3, 40003 Ústí nad Labem).
  - V úseku komunikace km 0,219 33 – 1,755 70 (SO 04) upozorňujeme na možný střet s připravovanou stavbou „Bezbariérová lávka pro pěší a cyklisty Souš – jezero Most a Komunikační propojení v trase Okresní muzeum v Mostě – Souš – vodní nádrž Matylda s napojením na lávku k jezeru Most (křížení Bíliny v ř.km 50,1 dle SZÚ, v ř.km 50,47 dle ISyPo, přibližné umístění x= 791517, y = 986866).

- Pilíře mostu D a E (SO 09) budou umístěny mimo průtočný profil koryta Bíliny. Změna bude zpracována v dalším stupni projektové dokumentace, stejně tak musí být upraven (aktualizován) zábor pozemků v příloze č. 19 Pozemková část.
  - Umístění a prostorové uspořádání komunikace v souběhu s vodním tokem Bílina (p.p.č. 136 a 135 v k. ú. Most I) v úseku komunikace km 1,600 – 1,924 bude projednáno s Povodím Ohře s.p., závod Chomutov v dalším stupni projektové dokumentace na základě detailního zaměření území a doplněné výkresové části projektové dokumentace, zejména o příčné řezy komunikací a koryta vodního toku Bílina (s ohledem na vzdálenost od břehové čáry koryta).
  - Projektová dokumentace ke stavebnímu povolení bude předložena k odsouhlasení Povodí Ohře s.p., závod Chomutov.
  - Po dobu výstavby bude zpracován havarijní a povodňový plán, který bude předložen k vyjádření Povodí Ohře s.p., závod Chomutov, a ke schválení vodoprávnímu úřadu Magistrátu města Mostu.
7. Stávající vzrostlá zeleň bude kácena v nezbytném rozsahu a bude nahrazena novou výsadbou dle dispozic příslušného orgánu ochrany přírody a krajiny. Ostatní zeleň bude v maximální míře chráněna před mechanickým poškozením, vzrostlé stromy budou předem odborně ošetřeny, opatřeny bedněním nebo jinou ochranou tak, aby nebyl porušen zákon č. 114/1992 Sb., o ochraně přírody a krajiny.
  8. Ke kácení dřevin je nutné si vyžádat povolení orgánu ochrany přírody a krajiny v souladu se zákonem č. 114/1992 Sb.
  9. V souladu se stanovisky ze dne 21.4.2004 č.j. ORMO-7-55/DI-2004, ze dne 23.1.2006 č.j. ORMO-24-18/DI-2006, ze dne 9.2.2006 č.j. ORMO-24-33/DI-2006 a ze dne 15.9.2008 č.j. ORMO-13148-1/ČJ2008-07 bude Policii České republiky, Okresní ředitelství, dopravní inspektorát v Mostě předložena kompletní projektová dokumentace v originálním provedení, která bude obsahovat detailnější zpracování napojení komunikací na okružní křižovatku a na stávající komunikace, návrh dopravního značení a rozhledové poměry zpracované autorizovaným projektantem v dopravě.
  10. Cyklistická stezka mimo zastavěné území obce bude vyprojektována v souladu s podmínkami rozhodnutí oddělení životního prostředí odboru životního prostředí a mimořádných událostí Magistrátu města Mostu ze dne 7.6.2006 č.j. OŽPaMU/2263/06/Fo.
  11. Část stavby umístěná na pozemcích do vzdálenosti 50m od okraje lesa bude vyprojektována v souladu s podmínkami rozhodnutí oddělení životního prostředí odboru životního prostředí a mimořádných událostí Magistrátu města Mostu ze dne 31.5.2006 č.j. Les 221-1/06/Bo/2299.
  12. Budou respektovány a do projektové dokumentace budou zpracovány podmínky příspěvkové organizace Správa a údržba silnic Ústeckého kraje stanovené ve vyjádření ze dne 1.12.2008 značky TSÚ-TA/01122008 a ze dne 18.12.2008 značky TSÚ-TA/181202008, a to:
    - napojení bude provedeno z pevného neprašného materiálu, až po zaříznutí stávajícího AB krytu komunikace
    - napojení bude kopírovat stávající profil a niveletu vozovky
    - stavební uspořádání sjezdu bude takové, aby nedocházelo ke stékání srážkových vod na krajskou komunikaci
    - zřízením sjezdu nebude narušeno odvodnění komunikace, v případě příkopu bude sjezd opatřen propustkem příslušné světlosti
    - do doby vydání stavebního povolení je nutné projednat s Krajským úřadem Ústeckého kraje následné vlastnictví a zařazení vybudované komunikace do silniční sítě.

13. Připojení pozemní komunikace - silnice č. III/2565 a cyklostezky na stávající silnici II/256 bude řešeno dle podmínek stanovených v rozhodnutí odboru dopravně správního Městského úřadu v Litvínově ze dne 1.12.2008 č.j. DS/52398/2008/KOM/Sj.
14. Činnosti v ochranném pásmu silnice č. I/13 budou prováděny v souladu s rozhodnutím odboru dopravy a silničního hospodářství Krajského úřadu Ústeckého kraje ze dne 28.11.2008 značky 6207/DS/08/1905679/KU.
15. Úprava připojení na silnici I/13 a připojení nové silnice III/2565 na silnici I/13 budou vyprojektovány za podmínek stanovených v rozhodnutí odboru dopravy a silničního hospodářství Krajského úřadu Ústeckého kraje ze dne 28.11.2008 značky 6206/DS/08/190575/KU.
16. Žadatel je povinen plnit podmínky určené pro fázi přípravy záměru, jenž jsou uvedené v závěru zjišťovacího řízení ze dne 4.2.2008 č.j. 2913/ZPZ/2007/391, které vedl odbor životního prostředí a zemědělství Krajského úřadu Ústeckého kraje, a to:
- Projekt stavby musí respektovat skutečnost, že celá trasa vede územím ovlivněným těžbou a to jak povrchovou, tak hlubinnou. Nelze tedy vyloučit dodatečné závaly vyrubaných prostor a je také nutno počítat s dosud nedokončenou konsolidací zeminy na vnitřní výsypce. Nezbytné je proto provést důkladný stavebně geologický průzkum a výsledky zohlednit v kontextu s problematikou zakládání staveb.
  - Projekt musí dále obsahovat návrh soustavy bezpečného odvádění povrchových vod po celé délce nové silnice a to jak z hlediska odvodnění tělesa komunikace, tak z hlediska bezpečného odtoku vod znečištěných provozem na komunikaci.
  - Mostní konstrukci zvolit tak, aby bezpečně zvládla vlivy očekávaného nerovnoměrného sedání v neuhutněné části vnitřní výsypky, ale také i v prostoru výsypky hutněné, neboť tyto přechodové partie bývají pro zakládání staveb nejkomplikovanější.
  - Pro stavbu vypracovat plán havarijních opatření pro případ úniku látek škodlivých vodám a předložit ho v dalším stupni schvalování projektové dokumentace.
  - Součástí dalšího stupně projektové dokumentace bude i soupis nakládání s odpady vznikajícími při stavbě a návrh smlouvy s akreditovanou firmou pro jejich zneškodnění nebo likvidaci.

**Podmínky určené pro fázi realizace a vlastního provozu záměru budou součástí následných rozhodnutí.**

17. Při zpracování projektové dokumentace je třeba zvážit doporučení obce Mariánské Radčice, týkající se napojení plánované cyklostezky na cyklostezku Mariánské Radčice – Lom u Mostu a rekreačně sportovní plochy budované v rámci projektu „Koncepce řešení ekologických škod vzniklých před privatizací hnědouhelných těžebních společností v Ústeckém kraji“.
18. V souladu s vyjádřením Drážního úřadu, sekce stavební – oblast Praha ze dne 30.1.2008 značky 10-244/08-DÚ/Kj je třeba před vydáním stavebního povolení požádat u Drážního úřadu o vydání souhlasu se zřízením stavby v obvodu dráhy a v ochranném pásmu dráhy.
19. Jelikož stavba bude zasahovat do obvodu a částečně do ochranného pásma dráhy, dotkne se pozemků Správy železniční dopravní cesty s.o. a Českých drah a.s., budou při zpracování projektové dokumentace respektovány podmínky souhrnného vyjádření ze dne 8.9.2008 značky 3692/08-SDC UNĚ-411/Mi, a to:
- S navrženým silničním přemostěním souhlasíme za podmínky, že bude vynechána patka mezi tratí a řekou Bílinou z důvodu výskytu velkého množství kabelových tras, které z prostorového hlediska nejdou nikam přeložit.
  - Pozemky pod stavbou požadujeme majetkoprávně vypořádat (odprodej pozemků a věcná břemena).



- V zájmové oblasti se nacházejí kabelové trasy Správy železniční dopravní cesty s.o., SDC Ústí nad Labem správy sdělovací a zabezpečovací techniky a správy elektrotechniky a energetiky a dále kabelové trasy ČD – Telematiky a.s., SKS Ústí nad Labem, ul. Klíšská 977/77, 400 01 Ústí nad Labem – pracoviště Most. Kabelové trasy je nutno zakreslit do projektové dokumentace a při výstavbě je respektovat.
20. Jelikož navrhovaná stavba v několika případech křížuje nebo vede v souběhu se zařízením společnosti UNIPETROL a.s. Praha, zastoupené společností CHEMOPETROL a.s. Litvínov (kabelové trasy NN, VN, slaboproudu, nadzemní vedení popílkovodu uložené na betonových patkách, potrubí pitné vody) je nutno tato zařízení při zpracování dalšího stupně projektové dokumentace zohlednit. Pro provádění stavby v ochranném pásmu těchto vedení platí podmínky stanovené vlastníkem zařízení (vyjádření ze dne 18.11.2002 značky CSK 10301/Ku/584, ze dne 10.5.2004 značky OSA/678, ze dne 26.1.2006 značky OSA/069/06, ze dne 13.3.2006 značky OSA/169/06 a ze dne 9.9.2008 značky OSA/530/08). Projektová dokumentace pro stavební řízení bude předložena vlastníkovvi zařízení ke schválení.
21. V lokalitě (v okolí km 2,50) dojde ke střetu s potrubím nefunkčního dálkovodu etylbenzenu (nevztahuje se na něj ochranné pásmo) ve vlastnictví spol. UNIPETROL RPA s.r.o. Potrubí je propláchnuto a vyčištěno od produktu. Potrubí je možno v případě potřeby přerušit a odstranit po přizvání správce, který stanoví postup prací a podmínky. V případě vymístění potrubí je nutno předat zaměření vymístěné části stavby ve státním souřadnicovém systému S-JTSK a výškovém systému Bpv. Výsledky zaměření budou předány na nosiči v digitální podobě ve formátu \*.dgn sekci územního generelu UNIPETROL RPA s.r.o. (vyjádření ze dne 26.1.2006 značky OSA/069/06).
22. Při projektovém zpracování stavby budou do projektové dokumentace zapracovány podmínky společnosti UNIPETROL a.s. Praha, zastoupené společností CHEMOPETROL a.s. Litvínov stanovené především ve vyjádření ze dne 10.5.2004 značky OSA/678, a to:
- Projekt obnovy silnice se v této lokalitě dotýká zóny havarijního plánování. Hranice zóny jsou stanoveny KÚ a jsou uloženy k dalšímu rozpracování na Hasičský záchranný sbor v Mostě. Je třeba rozhodnout o případném umístění stojanů se systémem varování a vyrozumění (SVV) pro informovanost účastníků provozu na komunikaci a o vzniklé mimořádné události na některém zdroji rizik v areálu Chemopetrolu.
  - Podél úseku, který vede od km 5,107 do km 5,599 (stávající komunikace Celio) leží na patkách zařízení naší společnosti, které je funkční, jedná se o potrubí popílkovodu a zpětné vody. Tato zařízení nesmí být stavbou dotčena. Kromě toho komunikace musí být k dispozici pro obsluhu a provádění oprav popílkovodu. Komunikace proto musí být navržena v dostatečné šířce, aby v případě provádění oprav na těchto zařízeních mohl být v jedné části dvouprůdné komunikace umístěna technika (např. kolový jeřáb) pro provedení oprav a nebyl touto činností zablokován provoz celé komunikace. Případně zachovat manipulační prostor z panelů podél popílkovodu v šíři 4m.
  - V prostoru NPS Venuše tj. od km 6,505 do km 7,515 je trasa cyklostezky vedena po stávající obslužné komunikaci ve vlastnictví naší společnosti. Tato obslužná komunikace musí být zachována pro provozní účely naší společnosti do doby ukončení využívání lokality Venuše. Umožnění provozu cyklistů po této komunikaci podmiňujeme zřízením dopravního značení, které bude upozorňovat cyklisty na pěší provoz a provoz motorových vozidel.
  - Zpracovateli stavby od km 5,599 předložíme požadavek na zachování odbočení z navrhované komunikace směrem k jezeru Venuše v km 6,658, v tomto úseku dojde ke křížení s cyklostezkou. Tento střet bude třeba následně řešit i v projektové dokumentaci pro tuto stavbu.

- V případě úprav naší obslužné komunikace na cyklostezku v prostoru od km 6,658 do km 7,254 požadujeme řešit střet s našimi kabelovými rozvody slaboproudu a silnoproudu, které jdou v těsné blízkosti stávající komunikace.
  - Pokud povede cyklostezka před stavbou 0213 (stavba u NPS Venuše), musí být provedeno zabránění vjezdu do prostoru k plovoucí čerpací stanici (např. uzamčená závora, apod.).
  - Po zapracování našich připomínek do projektové dokumentace ji požadujeme předložit k posouzení.
23. Budou dodrženy podmínky stanovené ve vyjádření společnosti Mostecká uhelná a.s. ze dne 14.5.2004 značky OSM/Jan/04/516, ze dne 3.4.2006 značky OSM/Kh/06/239, ze dne 3.4.2006 značky OSM/Kh/06/240, ze dne 29.6.2006 značky OSM/Kh/06/511 a ze dne 4.9.2008 značky OSM/Pok/08/53, a to :
- Trasa komunikace a cyklistické stezky bude respektovat ochranná pásma a bezpečné vzdálenosti dle zákona č. 458/2000 Sb.
  - Výkresová část projektové dokumentace bude obsahovat podélné profily s vyznačením vzdálenosti vodičů od vozovky.
  - Do projektové dokumentace ke stavebnímu povolení požadujeme zakomponovat řešení napojení stávající provozní cesty od východní vrátnice areálu Ležáky a řešení sjezdů na stávající provozní komunikaci.
  - Z hlediska vodohospodářského upozorňujeme, že v trase cyklistické stezky v km 6,5 se nachází retenční nádrž, do které jsou zaústěny povrchové vody odváděné z paty Růžodolské výsypky. Funkčnost tohoto odvodnění nesmí být narušena. Rovněž tak v prostoru bývalé úpravny důlních vod je nutno respektovat propustek odvádějící povrchové vody z usazovací nádrže.
  - Projektová dokumentace ke stavebnímu povolení nám bude předložena k odsouhlasení.
  - Majetkoprávní vztahy k dotčeným pozemkům budou vypořádány nejpozději před vydáním stavebního povolení a to včetně dořešení plateb odvodů za pozemky trvale dotčené komunikací i cyklistickou stezkou.
  - Požadujeme, aby projektová dokumentace obsahovala záborový elaborát, ze kterého bude patrný rozsah trvalého i dočasného záboru pozemků.
  - Požadujeme přeložit 2 podzemní kabely 6kV, které vedou z rozvodny Kopisty do areálu závodu Ležáky – TR 2 a slouží k jeho napájení. Kabely požadujeme přeložit mimo těleso komunikace tak, aby bylo zachováno jejich ochranné pásmo 1m.
  - Při práci v ochranných pásmech vedení v našem majetku je nutno dodržet bezpečné vzdálenosti dle ČSN a zákaz veškerých činností ohrožujících spolehlivost a bezpečnost provozu vedení nebo životy, zdraví a majetek osob dle zákona č. 458/2000 Sb.
  - V prostoru křížení s naším vedením V 35 požadujeme dodržet ČSN 333301 – 12.2.1. Vzdálenosti vodičů venkovních vedení NN i VN od povrchu musí být alespoň 7m. Vodorovné vzdálenosti nejbližších částí stožáru v úrovni terénu musí být alespoň 9m od vnitřní hrany nezpevněných krajnic, 7,5m od vnitřní hrany příkopu, 2,5m od paty násypu nebo vnější hrany příkopu.
  - Dvojvedení VV 3522/VV 3523, které je v ose plánované komunikace, je možné zlikvidovat na náklady investora.
  - Je nutno respektovat podzemní telekomunikační zařízení v našem vlastnictví.
24. Budou dodrženy podmínky vyjádření společnosti DOPRAVNÍ PODNIK měst Mostu a Litvínova a.s. ze dne 19.4.2004 značky 190/INV/2004/614/60.1, ze dne 23.1.2006 značky INV/2006/468/60.1 a ze dne 29.8.2008 značky TÚ/2008/08.6/5837, a to:

- U kruhového objezdu SO 03 požadujeme vnější průměr alespoň 30 metrů, vzhledem k průjezdu autobusů.
  - S ohledem na budování rekreační zóny v prostoru bývalého lomu Most, o kterém nejsou v současnosti známy podrobnější informace, bychom chtěli upozornit na skutečnost, že pokud z obnovené silnice III/2565 budou přístupy do rekreační zóny, bylo by vhodné u těchto přístupů zvážit vybudování obousměrných zastávek pro případnou autobusovou dopravu.
  - Dále upozorňujeme, že objekt SO 09 – most přes kolejiště ČD a řeku Bílinu je též mostem přes tramvajovou trať. Požadujeme proto respektování stávajícího směrového vedení tramvajové trati včetně napájecích kabelů a trolejového vedení.
25. Budou dodrženy podmínky společného vyjádření N&S&N CONSULTANTS s.r.o. Most (stavebník stavby „Obnovení silnice III/2565 Most – Mariánské Radčice – 1.část, pro kterou vydal odbor stavebního úřadu Městského úřadu v Litvínově stavební povolení dne 13.6.2005 pod značkou SÚ/11502-SP/2005/SOH/2338) a S.P. of W. a.s. Most (stavebník stavby „Příjezdová komunikace K2, přemostění produktovodů a zvyšovací čerpací stanice pitné vody – Program výroby bioetanolu“), a to:
- V km 7,802<sup>686</sup> až 8,186<sup>003</sup> (KÚ) je trasa cyklistické stezky vedena v těsné návaznosti na vozovku účelové komunikace „Obnovení silnice III/2565 Most- Mariánské Radčice – 1.část“. Komunikace je v tomto úseku navržena v násypu výšky 1,0 – 1,5m. Z tohoto důvodu je nutné v dalším stupni projektové dokumentace přizpůsobit výškové i situační řešení cyklistické stezky v km 7,802<sup>686</sup> až 8,186<sup>003</sup> výškovému řešení komunikace „Obnovení silnice III/2565 Most- Mariánské Radčice – 1.část“.
  - V km 5,666 až 6,784 je trasa cyklistické stezky vedena v silničním příkopu, případně ve svahu účelové komunikace „Obnovení silnice III/2565 Most- Mariánské Radčice – 1.část“. Z tohoto důvodu je nutné v dalším stupni projektové dokumentace přizpůsobit výškové i situační řešení cyklistické stezky v km 5,666 až 6,784 výškovému řešení komunikace „Obnovení silnice III/2565 Most- Mariánské Radčice – 1.část“.
  - Umístění lávky SO 10 v km 7,344<sup>55</sup> je nutné koordinovat s navrženým sjezdem z účelové komunikace „Obnovení silnice III/2565 Most- Mariánské Radčice – 1.část“ v km 0,533<sup>44</sup> komunikace. Tento sjezd byl navržen na základě jednání se zástupci CHEMOPETROL a.s.
  - V rámci stavby „Program výroby bioetanolu – I.etapa“ je navržena a realizována příjezdová komunikace K2 a přemostění produktovodů CHEMOPETROL a.s. v km 5,272 navržené komunikace „Obnovení silnice III/2565 Most- Mariánské Radčice – 1.část“ a to v části, kde je navržena obnova stávajícího povrchu – komunikace společnosti CELIO a.s. Z tohoto důvodu žádáme, aby v dalším stupni projektové dokumentace bylo při návrhu obnovy povrchu komunikace společnosti CELIO a.s. zohledněno výškové řešení přemostění produktovodů.
  - Cyklistická stezka v km 5,200 až 5,242 je vedena podél pozemkové parcely č. 255/1 v k.ú. Kopisty, kde je v rámci stavby „Program výroby bioetanolu – I.etapa“ umístěna zvyšovací čerpací stanice pitné vody. Požadujeme, aby cyklistická stezka v km 5,200 až 5,242 neohrožovala výstavbu a provoz zvyšovací čerpací stanice.
  - Společnost N&S&N CONSULTANTS s.r.o. Most požaduje předložení projektové dokumentace pro stavební povolení týkající se objektů navazujících nebo vedených v souběhu s komunikací „Obnovení silnice III/2565 Most – Mariánské Radčice – 1.část“ k vyjádření.
  - Společnost S.P. of W. a.s. Most požaduje předložení projektové dokumentace pro stavební povolení týkající se objektů příjezdové komunikace K2 resp. přemostění produktovodů v km 5,272 navržené komunikace „Obnovení silnice III/2565 Most – Mariánské Radčice –



2.část“ a objektu zvyšovací čerpací stanice pitné vody v km 5,200 až 5,242 komunikace „Obnovení silnice III/2565 Most – Mariánské Radčice – 2.část“ k vyjádření.

26. Budou dodrženy podmínky vyjádření státního podniku Palivový kombinát Ústí ze dne 8.2.2006 značky PKÚ/0445/RP/0312/06 a ze dne 19.11.2008 značky PKÚ/4490/RP/6088/08, a to:

- Části dotčených pozemkových parcel budou před vydáním stavebního povolení majetkově vypořádány
- V uvedené lokalitě probíhají rekultivační práce hrazené Ministerstvem financí ČR (dříve Fond národního majetku), a proto je nezbytné, aby odbor Životního prostředí a mimořádných událostí Magistrátu města Mostu ukončil na základě žádosti Palivového kombinátu Ústí s.p. rekultivační práce v území, které je zasažené změnou územního plánu.

27. Budou dodrženy podmínky vyjádření Technických služeb města Mostu a.s. ze dne 6.5.2004 značky 28/OSM/2237, ze dne 25.1.2006 značky ÚS/OSM/012/06/Vá a ze dne 15.9.2008 značky ZŘ/OSM/218/08/Vá, a to:

- respektovat stávající vodohospodářský objekt a jeho ochranné pásmo, tj. napouštěcí zařízení umělého jezírka u kostela Nanebevzetí Panny Marie, včetně přívodního potrubí
- tento vodohospodářský objekt je ve vlastnictví statutárního města Mostu a slouží k čištění vod natékajících do jezírka z řeky Bíliny
- umístění podpěr budoucího mostu řešit s ohledem na respektování popílkového filtru napouštěcího zařízení a zachování jeho funkčnosti
- požadujeme zachovat plochu popílkového filtru, těsnění van jílovitou zeminou v tl. 0,60m, jednotlivé vrstvy filtru, koeficient propustnosti, požadovaný hydraulický spád filtru atd. dle jeho projektu
- umístění stavby musí umožňovat i přístup k napouštěcímu zařízení obslužnou komunikací minimálně ve stejném rozsahu jako doposud
- požadujeme před zahájením prací na dalším stupni projektové dokumentace stavby osobní konzultaci s projektantem stavby za účasti vlastníka zařízení.

28. Budou dodrženy podmínky společnosti Severočeské vodovody a kanalizace a.s. (vyjádření ze dne 9.9.2008 značky 20808664):

- provedení přeložky stávajícího vodovodního řadu DN 500 OC k vodovodu DN 500 OC (tzv. „G řad“) na vzdálenost max. 3m, včetně přechodu přes řeku Bílinu
- Na lomovém místě v počátku přeložky bude vysazena odbočka a vybudována nová vodoměrná šachta, včetně připojení stávajícího odběratele MUS a.s.
- Projektová dokumentace přeložky bude projednána a odsouhlasena Severočeskými vodovody a kanalizacemi a.s., provoz Most. Před zpracováním projektové dokumentace pro stavební řízení bude ověřen přesný průběh stávající sítě na objednávku na tel.724 112 608 Bc. Vošahlík (vodovod) a trasa přeložky bude upravena.
- Dle zákona č. 274/2001 Sb., v platném znění § 23 odst. 3,5 je stavebník povinen dodržet ochranná pásma u vodovodních řadů a kanalizačních stok do průměru 500 mm včetně 1,5 m, nad průměr 500 mm 2,5 m od vnějšího líce stěny potrubí na každou stranu. U vodovodních řadů nebo kanalizačních stok o průměru nad 200 mm, jejichž dno je uloženo v hloubce větší než 2,5 m pod upraveným povrchem, se vzdálenosti od vnějšího líce zvyšují o 1,0 m.
- V ochranném pásmu vodovodních řadů a kanalizačních stok nelze
  - a) provádět zemní práce, stavby, umísťovat konstrukce nebo jiná podobná zařízení či provádět činnosti, které omezují přístup k vodovodnímu řadu nebo kanalizační stoce nebo které by mohly ohrozit jejich technický stav nebo plynulé provozování,
  - b) vysazovat trvalé porosty,

c) provádět skládky,

d) provádět terénní úpravy,

bez souhlasu Severočeských vodovodů a kanalizací a.s.

- Při křížení podzemních sítí musí být vůči stávajícímu zařízení ve správě Severočeských vodovodů a kanalizací a.s. dodrženy minimální vzdálenosti v souladu s ČSN 73 6005 „Prostorové uspořádání sítí technického vybavení“ a osazeny chráničky s přesahem 1,0 m. Minimální úhel křížení bude 45°.
- Při souběhu podzemních sítí musí být vůči stávajícímu zařízení ve správě Severočeských vodovodů a kanalizací a.s. dodrženy minimální vzdálenosti v souladu s ochrannými pásmy dle zákona č. 274/2001 Sb., v platném znění.
- Při souběhu a křížení podzemních sítí nutno před zahájením zemních prací polohu stávajícího zařízení ve správě Severočeských vodovodů a kanalizací a.s., včetně hloubkového uložení, zpřesnit ručně kopanými sondami. Místo křížení musí být před zahrnutím zkontrolováno a písemně předáno Severočeským vodovodům a kanalizacím a.s. Doklad o kontrole bude předložen technickému útvaru před započítím užívání stavby.
- Při nedodržení výše uvedených ochranných pásem Severočeské vodovody a kanalizace a.s. Teplice neručí za škody způsobené haváriemi, údržbou a se související činností na zařízení ve správě naší společnosti.
- Dle zákona č. 274/2001 Sb., v platném znění § 23 odst. 8 je stavebník povinen přizpůsobit nové úrovni povrchu veškerá zařízení a příslušenství vodovodního řadu a kanalizační stoky mající vazbu na terén. Technickému útvaru bude před započítím užívání stavby předložen zápis o kontrole splnění této povinnosti potvrzený zástupcem Severočeských vodovodů a kanalizací a.s., provoz Most.
- Dle zákona č. 274/2001 Sb., v platném znění § 24 odst. 3,5 je stavebník povinen provést přeložku stávajícího vodovodu nebo kanalizace, pokud se bude měnit výšková úroveň povrchu. Všechny náklady spojené s přeložkou výše uvedeného vodovodu nebo kanalizace zajišťuje stavebník. Projektová dokumentace přeložek bude projednána a odsouhlasena Severočeskými vodovody a kanalizacemi a.s., provoz Most.
- Poklopy armatur (šoupátek, hydrantů, navrtávek, měřicích vývodů a šachet) budou označeny plastovými orientačními tabulkami podle ČSN 75 5025, u hydrantů červené barvy, u šoupátek modré. Orientační tabulky se umísťují na viditelných místech v zastavěném území na zdi budovy nebo na části plotu, v nezastavěném území na sloupky s modrými a bílými pruhy šířky 120mm. Tabulky se umísťují do výše 1,8 až 2,5m nad terén. Největší vzdálenost tabulky od armatury v kolmém směru je 20,0m, v bočním směru 15,0m. Sloupky s orientačními tabulkami se umísťují co nejbližše označované armatuře, ne však blíže než 1,0m, u vodovodů DN 500 a větších nejbližše 3,0m. Vodovodní řad vedoucí mimo zastavěnou oblast bude mít vyznačeny lomy orientačními sloupky (modré a bílé pruhy), trasa vodovodu v přímém úseku bude označena nejméně každých 150m. Umístění orientačních tabulek a sloupků na cizí pozemek je umožněno ze zákona (zákon č. 274/2001 Sb., v platném znění).
- Další podmínky určené pro realizaci stavby.

29. Trasa stavby kříží asanovaný produktovod mimo provoz společnosti ČEPRO a.s. (vyjádření ze dne 29.9.2008 č.j. S1/2484/08/215/FR/08). Před zahájením prací je třeba kontaktovat vedoucího dálkovodu ČEPRO a.s. pana Jindřicha Langweila, popřípadě bude na objednávku provedeno vytýčení produktovodu.

30. V místě a v těsné blízkosti navrhované stavby se nachází podzemní vedení ve správě společnosti Infotea s.r.o. Most (vyjádření ze dne 23.12.2008 a dne 30.12.2008 formulované do protokolu),

proto je nutné je při zpracování projektové dokumentace stavby zohlednit a provést jejich zakres do situace dle informací poskytnutých správcem. Při provádění stavby je stavebník povinen učinit veškerá opatření, aby nedošlo k jejich poškození a dodržet podmínky stanovené správcem zařízení. V úseku cca 2,000 – 2,200 km se nachází sdělovací a silový kabel ve správě společnosti Infotea s.r.o. Most. Tyto kabely nejsou zakresleny v dokumentaci pro vydání územního rozhodnutí (výkres č. 6). Požadujeme zakres těchto kabelů do projektové dokumentace. Pokud nebude dodrženo ochranné pásmo těchto kabelů, požadujeme jejich přeložku.

31. Jelikož se v místě stavby nachází síť elektronických komunikací společnosti Telefónica O2 Czech Republic a.s., je nutné toto vedení respektovat a dodržet podmínky stanovené ve „vyjádření o existenci sítě elektronických komunikací“ čj. 139478/08/CUL/VVO ze dne 27.11.2008. Před započatím stavebních prací musí být trasa podzemního vedení vyznačena na terénu podle polohopisné dokumentace. Žádný z navržených stavebních objektů nesmí být umístěn nad trasu nebo do ochranného pásma podzemního vedení bez jeho předchozí ochrany či překládky. Kolizní místa budou projednána před vydáním stavebního povolení s referátem ochrany sítě společnosti Telefónica O2 Czech Republic a.s.
32. Při umístění stavby v ochranném a bezpečnostním pásmu plynárenských zařízení (NTL plynovodní řad v ul. Čsl. armády a projekt STL plynovodního řadu včetně přípojek) je nutné dodržet podmínky pro provádění stavební činnosti v ochranném pásmu plynárenského zařízení stanovené ve vyjádření společnosti RWE Distribuční služby s.r.o. Brno ze dne 2.12.2008 značky 3552/08/171.
33. Jelikož se v zájmovém prostoru nachází místní sdělovací kabel společnosti ČEZ ICT Services a.s. (viz vyjádření ze dne 10.12.2008 značky P08/77801F), je nutné jej při zpracování projektové dokumentace stavby zohlednit a provést jeho zakres do koordinační situace dle informací poskytnutých správcem. Při provádění stavby je stavebník povinen učinit veškerá opatření, aby nedošlo k jeho poškození a dodržet podmínky stanovené správcem zařízení. V případě překládky musí být sepsána „Smlouva o přeložce“ a to v termínu před dokončením projektové dokumentace.
34. V prostoru stavby se nachází podzemní vedení veřejné komunikační sítě společnosti UPC Česká republika a.s. a jeho ochranné pásmo. Proto je nutné jej při zpracování dalšího stupně projektové dokumentace zohlednit. Pro provádění stavby v ochranném pásmu vedení PVVKS platí podmínky stanovené zákonem č. 127/2005 Sb. a vlastníkem zařízení (vyjádření ze dne 16.9.2008 značky A03001/2008). Projektová dokumentace pro stavební řízení bude předložena vlastníkovvi zařízení ke schválení.
35. Pro zpracování dalšího stupně projektové dokumentace budou použity příslušné právní předpisy a technické normy, zejména ČSN 73 6005 Prostorová úprava vedení technického vybavení, ČSN 73 6110 Projektování místních komunikací...
36. Jelikož, dle stanoviska Ministerstva životního prostředí, odbor výkonu státní správy IV v Ústí nad Labem ze dne 22.9.2008 č.j. 530/1088/08-Ra-UL, se stavba nachází na poddolovaném území, je třeba stavbu vyprojektovat v souladu s ČSN 730039 – Navrhování objektů na poddolovaném území.
37. Projektová dokumentace stavby bude předložena k odsouhlasení všem správcům inženýrských sítí, jejichž zařízení se v lokalitě výstavby vyskytuje a bude stavbou jakkoliv dotčeno. Vyjádření budou předložena k žádosti o stavební povolení.
38. Projektová dokumentace pro stavební řízení bude zpracována podle vyhlášky č. 499/2006 Sb., o dokumentaci staveb, která stanoví rozsah a obsahové náležitosti projektové dokumentace pro stavební řízení a v souladu s vyhláškou č. 137/1998 Sb., o obecných technických požadavcích na výstavbu.



39. Projektová dokumentace pro stavební řízení na dopravní část stavby bude zpracována podle vyhlášky č. 146/2008 Sb., o rozsahu a obsahu projektové dokumentace dopravních staveb, která stanoví rozsah a obsah projektové dokumentace pro stavební řízení.
40. Projektové zpracování stavby musí splňovat vyhlášku č. 369/2001 Sb., kterou se stanoví obecné technické požadavky zabezpečující užívání staveb osobami s omezenou schopností pohybu a orientace.
41. Projektová dokumentace stavby pro stavební řízení bude zpracována oprávněnou osobou ve smyslu zákona č. 360/1992 Sb., o výkonu povolání autorizovaných architektů a o výkonu povolání autorizovaných inženýrů a techniků činných ve výstavbě (autorizační zákon) v souladu s příslušnými právními a technickými předpisy.

### Odůvodnění

Dne 10.11.2008 podal žadatel - Statutární město Most, zastoupené Ing. Františkem Jiráskem, vedoucím odboru investic a údržby Magistrátu města Mostu, u odboru stavební úřad Magistrátu města Mostu žádost o vydání územního rozhodnutí o umístění stavby „**Obnovení silnice III/2565 Most - Mariánské Radčice - 2. část (Most, Litvínov, Mariánské Radčice)**“ na pozemcích pozemkové parcely číslo 7505/1 (druh – ostatní plocha), 7510/1 (druh – ostatní plocha), 7545/2 (druh – ostatní plocha), 7545/1 (druh – ostatní plocha), 7544 (druh – ostatní plocha), 7546 (druh – ostatní plocha), 7542 (druh – ostatní plocha), 7540/11 (druh – ostatní plocha), 7539 (druh – ostatní plocha), 7510/4 (druh – ostatní plocha) v katastrálním území **Most II**, na pozemcích pozemkové parcely číslo 135 (druh – ostatní plocha), 156 (druh – ostatní plocha), 157 (druh – ostatní plocha), 2292 (druh – ostatní plocha), 2293 (druh – ostatní plocha), 142/75 (druh – ostatní plocha), 94/6 (druh – ostatní plocha), 136 (druh – vodní plocha), 110/1 (druh – ostatní plocha), 28 (druh – ostatní plocha), 141/3 (druh – ostatní plocha), 142/83 (druh – ostatní plocha), 118/1 (druh – ostatní plocha), 134 (druh – ostatní plocha), 130 (druh – ostatní plocha), 118/2 (druh – ostatní plocha), 117 (druh – ostatní plocha), 129 (druh – ostatní plocha), 29 (druh – ostatní plocha), 107/2 (druh – ostatní plocha), 107/3 (druh – ostatní plocha), 107/4 (druh – ostatní plocha), 109 (druh – ostatní plocha), 108 (druh – ostatní plocha), 85/1 (druh – ostatní plocha), 86 (druh – ostatní plocha), 98/1 (druh – ostatní plocha), 87 (druh – ostatní plocha), 93/2 (druh – ostatní plocha) v katastrálním území **Most I**, na pozemcích pozemkové parcely číslo 615/1 (druh – ostatní plocha), 594/34 (druh – ostatní plocha), 594/50 (druh – ostatní plocha), 594/23 (druh – ostatní plocha), 594/71 (druh – ostatní plocha), 594/22 (druh – ostatní plocha), 1498/1 (druh – ostatní plocha), 578/7 (druh – ostatní plocha), 574/13 (druh – ostatní plocha), 157/6 (druh – ostatní plocha), 1498/2 (druh – ostatní plocha), 1498/3 (druh – ostatní plocha), 157/7 (druh – ostatní plocha), 1259/15 (druh – ostatní plocha), 37/1 (druh – ostatní plocha), 1467 (druh – ostatní plocha), 1498/4 (druh – ostatní plocha), 255/16 (druh – ostatní plocha), 1496/5 (druh – ostatní plocha), 1496/4 (druh – ostatní plocha), 186/7 (druh – ostatní plocha), 1496/3 (druh – ostatní plocha), 1496/2 (druh – ostatní plocha), 186/19 (druh – ostatní plocha), 1259/16 (druh – ostatní plocha), 1259/17 (druh – ostatní plocha) v katastrálním území **Kopisty**, na pozemcích pozemkové parcely číslo 75/8 (druh – ostatní plocha), 139/1 (druh – ostatní plocha), 5/3 (druh – ostatní plocha), 75/9 (druh – ostatní plocha), 273/6 (druh – ostatní plocha), 101/11 (druh – ostatní plocha), 75/10 (druh – ostatní plocha), 75/16 (druh – ostatní plocha), 75/11 (druh – ostatní plocha), 75/17 (druh – ostatní plocha), 75/12 (druh – ostatní plocha), 274/2 (druh – ostatní plocha), 274/1 (druh – ostatní plocha), 275 (druh – ostatní plocha), 99/11 (druh – ostatní plocha), 99/12 (druh – ostatní plocha) v katastrálním území **Konobříže**, na pozemcích pozemkové parcely číslo 208/1 (druh – vodní plocha), 208/3 (druh – ostatní plocha), 130/33 (druh – ostatní plocha), 242/1 (druh – ostatní plocha), 173/3 (druh – ostatní plocha) v katastrálním území **Pařídla**, na pozemcích pozemkové parcely číslo 481/11 (druh – ostatní plocha), 500/3 (druh – ostatní plocha), 559/4 (druh – ostatní plocha), 559/3 (druh – ostatní plocha), 481/15 (druh – ostatní plocha), 481/16 (druh – ostatní plocha), 559/2 (druh – ostatní plocha), 559/1 (druh – ostatní plocha)



## **Vyjádření majitelů pozemků**



REKULTIVAČNÍ VÝSTAVBA Most, a.s., Antonína Dvořáka čp. 2165, 434 01 Most, Česká republika

zapsána v obchodním rejstříku vedeném Krajským soudem v Ústí nad Labem, oddíl B, vložka 221

BÁŇSKÉ PROJEKTY TEPLICE a.s.	
Datum:	12. 4. 08. 2009
no. č.:	411
Předáno:	I

Báňské projekty Teplice a.s.  
Ing. Monika Balcarová  
Kolárova 1879/14  
415 36 Teplice

Váš dopis značky / ze dne  
22.7.2009

Naše značka  
TPV / 2009

Vyřizuje / telefon  
Ježek / 476208806

Most dne  
29.7.2009

Věc : Vyjádření vlastníka nemovitosti

Společnost REKULTIVAČNÍ VÝSTAVBA Most, a.s. nemá námitek k realizaci akce „**Obnovení silnice III/2565 Most – Mariánské Radčice – 2.část**“ za předpokladu, že :

- Vstup na pozemek ve vlastnictví naší společnosti v k.ú. Most II, bude pouze v rámci shora uvedené akce, a to výhradně v místě vyznačeném v přiložené celkové situaci.
- Dotčený pozemek bude po skončení prací uveden do původního stavu. V opačném případě bude škoda společnosti RVM, a.s. uhrazena.
- Naše společnost bude v předstihu vyrozuměna o termínu zahájení a ukončení prací.
- Zástupce naší společnosti bude přizván k převzetí pozemků, z důvodu kontroly stavu po ukončení prací.
- Dočasný zábor bude za úplatu, cena smluvní a smlouva bude podepsána před zahájením prací.

S pozdravem

REKULTIVAČNÍ VÝSTAVBA Most, a.s.  
Antonína Dvořáka čp. 2165  
3 434 01 MOST  
Ing. Vladimír Bartoš, CSc.  
předseda představenstva  
REKULTIVAČNÍ VÝSTAVBA Most, a.s.

**PALIVOVÝ KOMBINÁT ÚSTÍ  
STÁTNÍ PODNIK**

**400 76 ÚSTÍ NAD LABEM**

IČ: 00007536 zapsán v obchodním rejstříku  
vedeném u Krajského soudu v Ústí nad Labem  
oddíl AXVIII, vložka 433

Váš dopis zn: OIaÚ/08/2008/KS/A5/72.10/2034  
Ze dne: 19.08.2008

Naše značka: PKÚ/4490/RP/6088/08  
Vyřizuje: Ing. Nerglová Radomíra  
Telefon: 475 672 447  
Ústí nad Labem, 19.11.2008

Počet listů: 1  
Počet příloh: 0

Doporučeně

Magistrát města Most Odbor investic a údržby Radniční 1 434 69 MOST
--

924/08/066

<b>MAGISTRÁT MĚSTA MOSTU</b>		Č. dopor. 228
Došlo:	27. 11. 2008	Zpracovatel
Č.j.: 2517/KS		Ukl. znak
Přílohy:		436/45

**Obnovení silnice III/2565 Most – Mariánské Radčice – 2. část**

Palivový kombinát Ústí, státní podnik se ke stavbě „Obnovení silnice III/2565 Most – Mariánské Radčice – 2. část“ vyjadřoval jako účastník řízení dne 6. 2. 2006 pod č. j. DÚK/06/Z/152, 8. 2. 2006 pod č. j. PKÚ/0445/RP/0312/06, 4. 4. 2006 pod č. j. DÚK/06/VL/353. Na základě znovuoobnovení územního řízení na výše uvedenou stavbu nás žádáte o aktualizaci vyjádření. Palivový kombinát Ústí, s. p. s realizací výše uvedené stavby souhlasí za těchto podmínek:

- Veškeré ostatní plochy, které budou stavbou dotčeny dočasně, (např. jako zařízení staveniště), budou užívány na základě nájemní smlouvy. Po ukončení stavby budou pozemky uvedeny do kulturního a užitelného stavu.
- V uvedené lokalitě probíhají rekultivační práce hrazené Ministerstvem financí (dříve Fond národního majetku), a proto je nezbytné, aby Odbor životního prostředí a mimořádných událostí Magistrátu města Mostu ukončil na základě žádosti Palivového kombinátu Ústí, s. p. rekultivační práce v území, které je zasažené změnou územního plánu. Na základě vydaného územního rozhodnutí pozastavíme rekultivační práce v dané lokalitě, aby nedošlo ke zmaření vynaložených finančních prostředků Ministerstva financí.

S pozdravem

**PALIVOVÝ KOMBINÁT ÚSTÍ  
STÁTNÍ PODNIK  
ÚSTÍ NAD LABEM  
-1-**

Ing. Petr Lenc  
ředitel  
Palivový kombinát Ústí, s. p.

Telefon – ústředna  
475 671 111 spojovatelka  
475 67 provozna

Fax – ředitel podniku  
475 601 792

E-mail  
[pk@pku.cz](mailto:pk@pku.cz)

Internet. adresa  
[www.pku.cz](http://www.pku.cz)

## PROHLÁŠENÍ

Stavba : Obnovení silnice III/2565 Most – Mariánské Radčice – I. etapa

Investor : Statutární město Most

Jako majitelé trvale dotčených pozemkových parcel v katastrálním území : Pařidla

Parcelní číslo : 173/3

Souhlasíme s výše uvedenou stavbou , jejím umístěním a vydáním územního rozhodnutí , se vstupem na pozemek a souhlasíme s vydáním stavebního povolení.

Tento souhlas je vydán pro územní a stavební řízení stavby „ Obnovení silnice III/2565 Most – Mariánské Radčice – I. etapa“.

V Plzeň

Dne 10.5.2008

Název firmy Správa a údržba silnic , příspěvková organizace  
(Jméno a příjmení) .....

Adresa Ruská 260/13 , 417 03 Dubí 3  
.....

Podpis  
(Razítko)


.....

Správa a údržba silnic Ústeckého kraje,  
příspěvková organizace  
Ruská 260, 417 03 Dubí 3



*Souhlasíme se vstupem na pozemek za účelem  
naprojektování a výhledových staveb na silnici III/2565*

## **Vyjádření správců k existenci IS**



2

**DOPORUČENĚ**

Vážený zákazník  
Statutární město Most  
OlaÚ, p. Karel Sedláček  
Radniční 1  
434 69 MOST

VÁŠ DOPIS ZNAČKY / ZE DNE

/

NAŠE ZNAČKA

č. stanoviska 1019951597

VYŘIZUJE / LINKA

Jindřich Hrneček 411 12 6762

MÍSTO ODESLÁNÍ / DNE

Chomutov 26. 11. 2008

**Vyjádření k sítím**

Vážený pane Sedláčku,

dovoľte nám, abychom reagovali na Váš dopis z dnešního dne, ve kterém nás žádáte o vyjádření k akci Obnovení silnice III/ 2565 Most – Mariánské Radčice – 2. část. V uvedeném prostoru nejsou podzemní sítě v majetku ČEZ Distribuce, a.s. Nemáme připomínky k vydání ÚR. Platnost vyjádření je jeden rok od data vystavení.

S pozdravem

Ing. Vladimír Koten  
vedoucí oddělení Poskytování sítí oblast Sever

ČEZ Distribuce, a.s.

Děčín 4, Teplická 874/8, 405 02 | IČ: 27232425, DIČ: CZ27232425

tel. zákaznické služby: 840 840 840, tel. poruchové služby: 840850860, fax: 378 002 008

e-mail: [info@cezdistribuce.cz](mailto:info@cezdistribuce.cz), [www.cezdistribuce.cz](http://www.cezdistribuce.cz) | bank. spoj.: KB Praha 35-4544580267/0100

zapsána v obchodním rejstříku vedeném u Krajského soudu v Ústí nad Labem oddíl B, vložka 1704

Zasílací adresa pro zákazníky: Guldenerova 2577/19, 303 03 Plzeň





BÁŇSKÉ PROJEKTY TEPLICE a.s.	
Datum:	27. 07. 2009
Poř. č.:	681
Předáno:	2

**DOPORUČENĚ**

Báňské projekty Teplice, a.s.  
Ing. Balcarová  
Kollárova 1879/11  
415 36 Teplice

VÁŠ DOPIS ZNAČKY / ZE DNE  
/ 23.7.2009

NAŠE ZNAČKA  
P09/39716-N

VYŘIZUJE / LINKA  
Novák/ 411 122 275

MÍSTO ODESLÁNÍ / DNE  
Děčín / 24.7.2009

**Vyjádření k existenci sdělovacího zařízení společnosti ČEZ ICT Services, a. s.**

**Věc:**

Vyjádření k akci „Obnovení silnice III/2565 Most – Mariánské Radčice – 2. část“.

V zájmovém prostoru se **místní sdělovací kabel** v majetku ČEZ ICT Services, a. s.

Informativní zakres zasiláme v příloze.

Před zahájením jakýchkoli zemních prací je nutno písemně objednat vytýčení podzemního zařízení ČEZ ICT Services, a. s. na níže uvedené zasilací adrese. Termín vytýčení nutno dohodnout s p. Fejfarem - tel.411 12 2279, mobil 602 667 870 nebo p. Novákem – tel.411 12 2275, mobil 606 427 616.

V případě překládky musí být sepsána „Smlouva o přeložce“ a to v termínu před dokončením projektové dokumentace.

V příloze zasiláme podmínky pro provádění výkopových prací v blízkosti podzemních zařízení ČEZ ICT Services, a. s.

Platnost tohoto vyjádření je 1 rok ode dne vydání.

**Upozornění:** Od 1.10.2008 dochází ke změně názvu společnosti ČEZnet, a.s. na **ČEZ ICT Services, a. s.** Při kontaktu s námi prosím uvádějte: **ČEZ ICT Services, a. s., odd.Poskytování sítí**. Zasilací adresa zůstává stejná.

S pozdravem

Martin Sklíba  
oddělení Poskytování sítí



ČEZ ICT Services, a. s.  
Fügnerovo nám. 1866/5  
120 00 Praha 2  
IČ: 264 70 411  
adresa pro doručování  
Zbrojnická 16, 405 02 Děčín  
(88)

ČEZ ICT Services, a. s.

Fügnerovo nám. 1866/5, 120 00 Praha 2 I IČ: 26470411, DIČ: CZ26470411  
bankovní spojení: Komerční banka, a.s., č.ú.: 27-5667950247/0100  
zapsána v obchodním rejstříku vedeném Městským soudem v Praze, oddíl B, vložka 7309



**Podmínky pro provádění zemních prací v blízkosti podzemních zařízení ČEZ ICT Services, a.s.**

Při provádění zemních prací, které mohou ohrozit podzemní telekomunikační vedení a zařízení jste povinni učinit veškerá opatření, aby nedošlo k jejich poškození, zejména tím, že zajistíte:

- 1) před zahájením zemních prací nezbytné vytýčení sděl. sítí a následné vyznačení jejich polohy přímo v terénu stavby, je nutné provedení hloubkových sond, vytýčení je nutno dohodnout s **p.Fejfarem** (mobil 602/667870) nebo s **p.Novákem** (mobil 606/427616)
- 2) uvědomíte nás o zahájení stavebních prací nejméně 15 dnů předem,
- 3) prokazatelně seznámíte provádějící pracovníky s polohou sděl. vedení,
- 4) upozorníte provádějící organizace na možnou polohovou odchylku + - 50 cm uloženého sděl. vedení od výkresové dokumentace,
- 5) upozorníte pracovníky na zvýšenou opatrnost v místech střetu se sděl. vedením, aby zde nepoužívali nevhodné nářadí a ve vzdálenosti min. 1m po každé straně vyznačené trasy nepoužívali žádných hloubících strojů,
- 6) odkryté podzemní sděl. vedení musí být zabezpečeno před poškozením,
- 7) organizace provádějící zemní práce musí ztuhnout zeminu pod kabelem před jeho zakrytím a současně přizvat zástupce ČEZ ICT Services, a.s. ke kontrole kabelu před zakrytím a konečnou úpravou terénu,
- 8) neprodleně ohlásit každé poškození sdělovacího vedení (zařízení),
- 9) ohlášení ukončení stavby na ČEZ ICT Services, a.s..

**ČEZ ICT Services, a.s.**  
**Zbrojnická 16**  
**405 02 Děčín IV.**







Severočeské vodovody a kanalizace, a. s.

Váš dopis zn.: PKIČ/111/09/Ba  
ze dne: 22.7.2009  
Naše značka: TPCZ/7828/Vo/2009  
Vyřizuje: Bc. Jiří Vondráček  
Pracoviště: ÚTPČ Most  
Adresa: Přitkovská 1689,  
415 50 Teplice  
Telefon/fax: 476 446 154 / 476 703 664  
Mobil: 724 113 056  
Email: jiri.vondracek@scvk.cz  
Datum: 31.8.2009

Báňské projekty Teplice a.s.  
Kollárova 1879/11  
415 36 TEPLICE

BÁŇSKÉ PROJEKTY TEPLICE a.s.	
Datum:	2. 09. 2009
Poř. č.:	829
Předáno:	1


**VĚC:** Vyjádření k projektové dokumentaci pro stavební řízení na stavbu „Obnovení silnice III/2565 Most – Mariánské Radčice – 2. část“ - stavebník: Statutární město Most.

S vydáním stavebního povolení na výše uvedenou stavbu provedenou dle předložené PD

#### s o u h l a s í m e

za předpokladu dodržení následujících podmínek:

- před zahájením stavby zajistí stavebník vytyčení sítí ve správě naší společnosti přímo na místě a to na objednávku na tel: 724 112 608 Bc. Vošahlík (vodovod), p. Kurka 724 123 743 (kanalizace). V zájmovém území se nachází vodovodní řady 2x DN 500 (SO 104, 105, 108) a kanalizační řad DN 600 (SO 101, 104). Doklad o vytyčení bude předložen technickému útvaru před započítím užívání stavby.
- předložená PD obsahuje SO 101, 102, 103, 104, 105, 106, 107, 108, 201, 202, 401, 402, 651, 801. PD stavebního objektu SO 302 – přeložka vodovodu „G“ bude odsouhlasena samostatným vyjádřením. SO 302 bude provedena před zahájením prací na SO 104, 105, 108.
- stavba nezasahuje do ochranného pásma stávajícího vodovodu DN 500 („Flájský řad“).
- dle zák. č.274/2001 Sb. v platném znění §23 odst. 3,5 je stavebník povinen dodržet ochranná pásma u vodovodních řadů a kanalizačních stok do průměru 500 mm včetně 1,5 m, nad průměr 500 mm 2,5 m od vnějšího líce stěny potrubí na každou stranu. U vodovodních řadů nebo kanalizačních stok o průměru nad 200 mm, jejichž dno je uloženo v hloubce větší než 2,5 m pod upraveným povrchem, se vzdálenosti od vnějšího líce zvyšují o 1,0 m.
- stavební činnost v ochranném pásmu nesmí ohrozit ani porušit zařízení ve správě naší společnosti. Odkryté zařízení, které je ve správě naší společnosti, bude v průběhu nebo při přerušení stavební činnosti řádně zabezpečeno proti jeho poškození. Veškeré škody způsobené na zařízení, které je ve správě naší společnosti, stavební činností v jeho ochranném pásmu hradí stavebník.
- v ochranném pásmu vodovodních řadů a kanalizačních stok nelze
  - a) provádět zemní práce, stavby, umísťovat konstrukce nebo jiná podobná zařízení či provádět činnosti, které omezují přístup k vodovodnímu řadu nebo kanalizační stoce nebo které by mohly ohrozit jejich technický stav nebo plynulé provozování,
  - b) vysazovat trvalé porosty,
  - c) provádět skládky,
  - d) provádět terénní úpravybez souhlasu Severočeských vodovodů a kanalizací, a.s.
- v ochranném pásmu vodovodu mimo zpevněné komunikace nebude pojíždět těžká technika a zemní práce budou prováděny vždy ručně.



## Severočeské vodovody a kanalizace, a. s.

- **při křížení podzemních sítí** musí být vůči stávajícímu zařízení ve správě naší společnosti dodrženy min. vzdálenosti v souladu s ČSN 736005 „Prostorové uspořádání sítí technického vybavení“ a osazeny chráničky s přesahem 1 m. Minimální úhel křížení bude 45°.
- **při souběhu podzemních sítí** musí být vůči stávajícímu zařízení ve správě naší společnosti dodrženy min. vzdálenosti v souladu s ochrannými pásmy dle zák. č. 274/2001 Sb. v platném znění.
- **při souběhu a křížení podzemních sítí** nutno před zahájením zemních prací polohu stávajícího zařízení ve správě naší společnosti včetně hloubkového uložení zpřesnit ručně kopanými sondami. **Místo křížení a souběhu musí být před zahrnutím zkontrolováno zástupcem naší společnosti (vodovod – p.Stehlik 724123734, kanalizace – p.Kurka 724123743). Povinnost kontroly se vztahuje i na zařízení, která nebyla odhalena. Doklad o kontrole bude předložen technickému útvaru před započetím užívání stavby.**
- při nedodržení výše uvedených ochranných pásem Severočeské vodovody a kanalizace, a.s. Teplice neručí za škody způsobené haváriemi, údržbou a se související činností na zařízení ve správě naší společnosti.
- uvědomit zástupce Severočeských vodovodů a kanalizací a.s. provoz Most o zahájení stavebních prací 15 dní předem.
- pracovníci, kteří budou stavební práce provádět, musí být prokazatelně seznámeni s polohou zařízení ve správě naší společnosti.
- zpětnému záhozu prací bude přítomen zástupce Severočeských vodovodů a kanalizací a.s. provoz Most. **Doklad o kontrole před zásypem bude předložen technickému útvaru před započetím užívání stavby.**
- dle zák. č.274/2001 Sb. v platném znění §23 odst. 8 je stavebník povinen přizpůsobit nové úrovni povrchu veškerá zařízení a příslušenství vodovodního řádu a kanalizační stoky mající vazbu na terén. Technickému útvaru bude **před započetím užívání stavby předložen zápis o kontrole splnění této povinnosti potvrzený zástupcem Severočeských vodovodů a kanalizací a.s. provoz Most.**
- stavebník zajistí do zahájení užívání stavby geodetické zaměření dokumentace skutečného provedení stavby před záhozem v souřadnicovém systému (JTSK) a výškovém systému (Bpv), ve formátu Microstation („.dgn“) na CD. **Technickému útvaru bude před započetím užívání stavby geodetické zaměření na CD předáno.**
- **při zjištění zásadního rozporu mezi údaji v PD a skutečností zastavit práce a věc oznámit zástupci naší společnosti. V pracích je možno pokračovat až po projednání a schválení dalšího postupu technickým útvarem.**
- rozhodnutí stavebního úřadu o vydání povolení ke stavbě bude zasláno naší společnosti.

Toto vyjádření má platnost dva roky.

Přílohy : 2x situace se zákresem sítí,

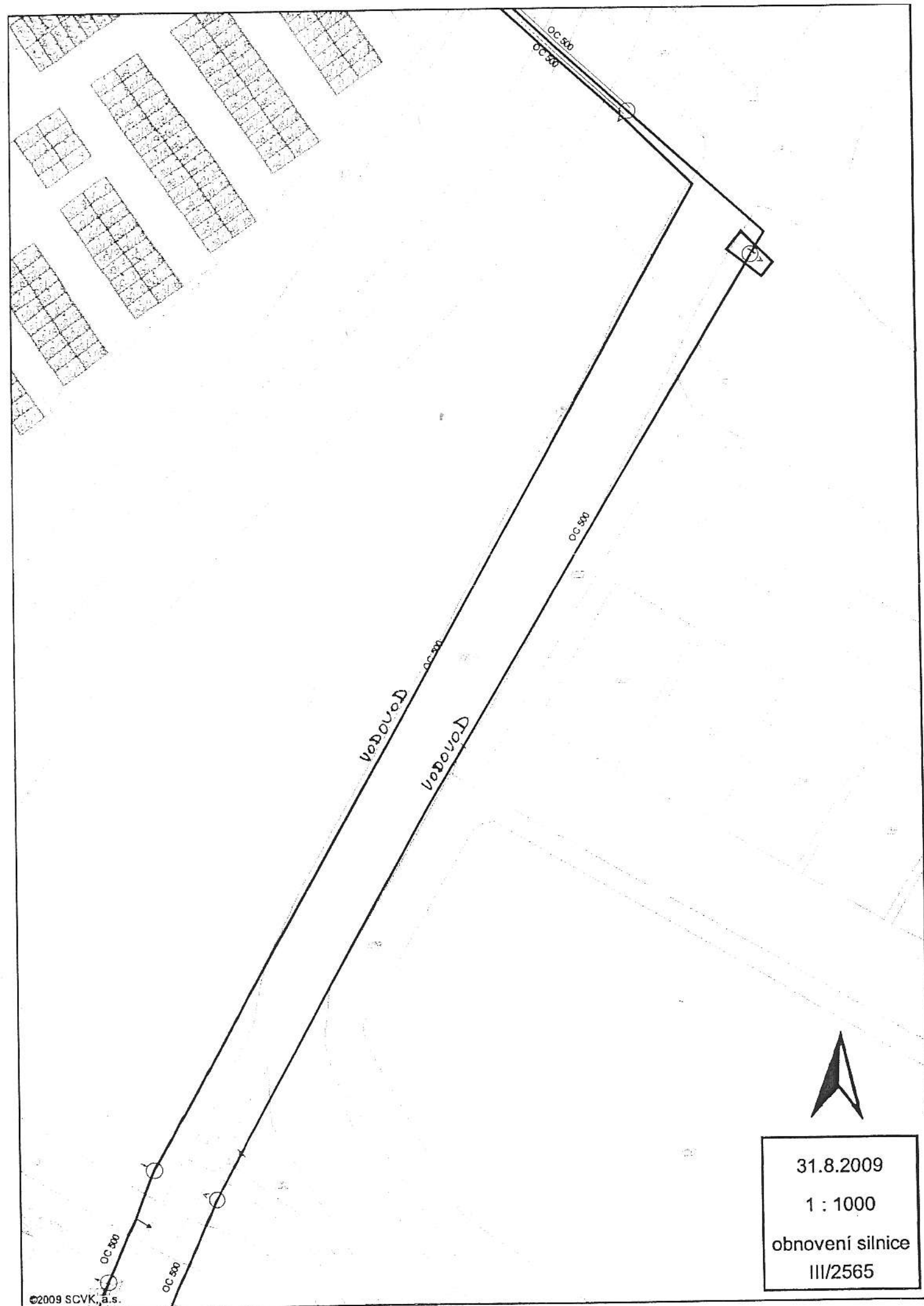
1x přehledná situace, průvodní zpráva

Severočeské vodovody a kanalizace, a.s.

415 50 Teplice, Přitkovská 1689

IČ: 49099451 DIČ: CZ49099451

S pozdravem Bc. Jiří Vondráček  
Útvar technicko - provozní činnosti



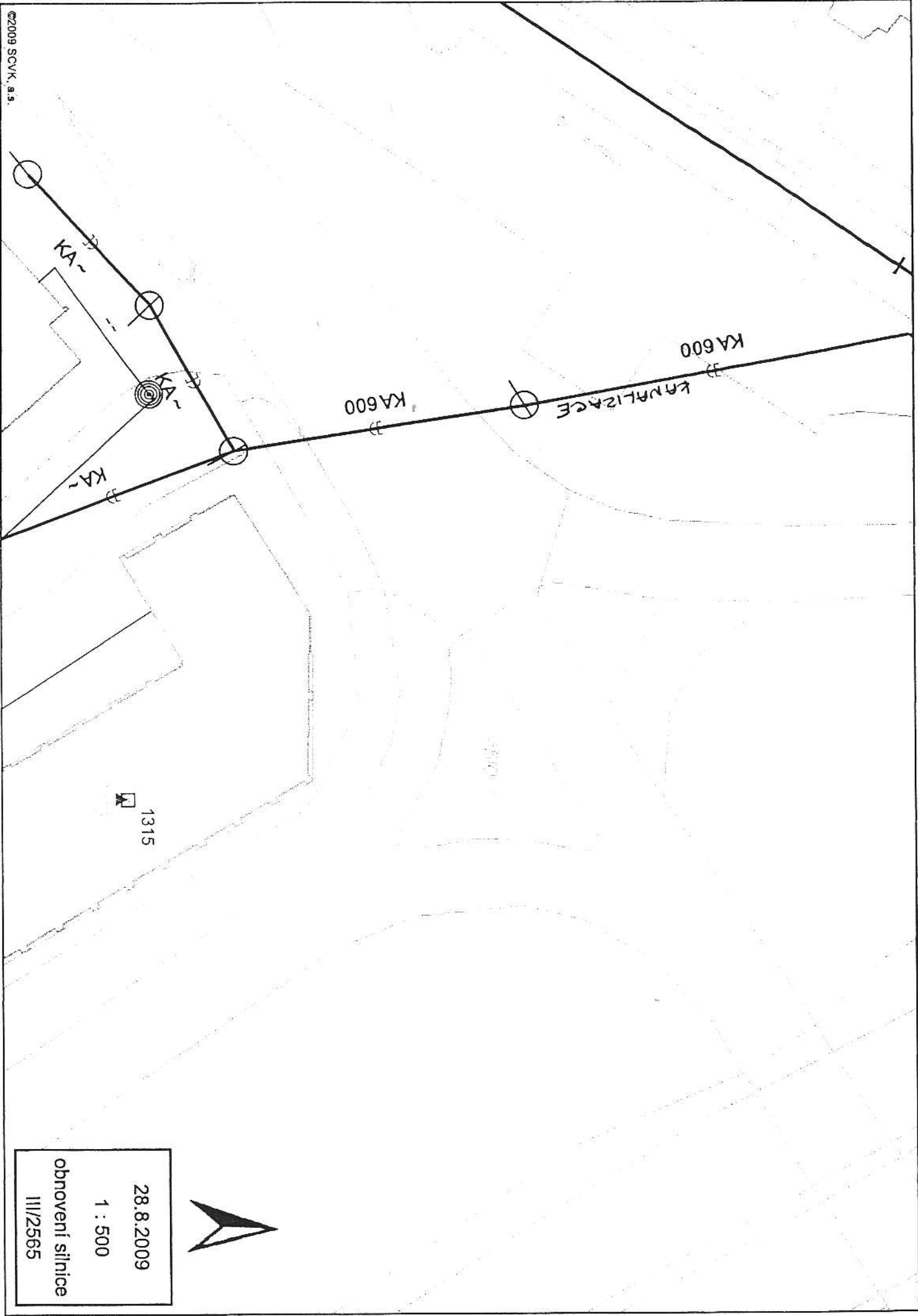
31.8.2009

1 : 1000

obnova silnice

III/2565





28.8.2009  
1 : 500  
obnova silnice  
III/2565

Statutární město Most  
Karel Sedláček - odbor investic a údržby  
Radniční 1  
434 01 Most

Naše značka:                      Vyřizuje:                      Datum:  
3552/08/171                      Květoslava Maršáková                      02.12.2008

Věc:  
**Obnovení silnice III/2565 Most - Mariánské Radčice - 2. část**

Obec:            Most - Mariánské Radčice  
Ulice:            Neuvedeno  
K.ú. - p.č.: Neuvedeno

Vaše značka: Neuvedeno

Stavebník:  
Statutární město Most, Radniční 1, 434 01 Most

Účel stanoviska:  
veřejnoprávní projednání stavby

Situace z hlediska existence plynárenských zařízení:

V zájmovém území se nacházejí:  
NTL plynovodní řad (ul. ČSA, Most)  
Projekt: STL plynovodního řadu vč. přípojek

RWE Distribuční služby, s.r.o. - odbor operativní správy sítí nemá námitek proti realizaci dotčené (připravované) stavby v ochranném a bezpečnostním pásmu plynárenských zařízení a činností s ní souvisejících za předpokladu, že budou dodrženy podmínky tohoto stanoviska.

Plynárenské zařízení je chráněno ochranným pásmem dle zákona č.458/2000 Sb. ve znění pozdějších předpisů.

Při realizaci uvedené stavby budou dodrženy podmínky pro provádění stavební činnosti v ochranném pásmu plynárenského zařízení:

- 1) za stavební činnosti se pro účely tohoto stanoviska považují všechny činnosti prováděné v ochranném pásmu plynárenského zařízení (tzn. i bezvýkopové technologie),
- 2) stavební činnosti v ochranném pásmu plynárenského zařízení je možné realizovat pouze při dodržení podmínek stanovených v tomto stanovisku. Nebudou-li tyto podmínky dodrženy, budou stavební činnosti, popř. úpravy terénu prováděné v ochranném pásmu plynárenského zařízení považovány dle § 68 odst.6 zákona č.670/2004 Sb. a zákona č.458/2000 Sb. za činnost bez našeho předchozího souhlasu. Při každé změně projektu nebo stavby (zejména trasy navrhovaných inženýrských sítí) je nutné požádat o nové stanovisko k této změně,
- 3) před zahájením stavební činnosti v ochranném pásmu plynárenských zařízení bude provedeno vytyčení plynárenského zařízení. Vytyčení provede příslušné regionální centrum (viz kontaktní list). Žádost o vytyčení bude podána minimálně 7 dní před požadovaným vytyčením. Při žádosti uvede žadatel naši značku (číslo jednací) uvedenou v úvodu tohoto stanoviska. Bez vytyčení a přesného

určení uložení plynárenského zařízení nesmí být stavební činnosti zahájeny. Vytýčení plynárenského zařízení považujeme za zahájení stavební činnosti v ochranném pásmu plynárenského zařízení. O provedeném vytyčení bude sepsán protokol,

4) bude dodržena ČSN 736005, ČSN 733050, TPG 702 04 - tab.8, zákon č.458/2000 Sb. ve znění pozdějších předpisů, případně další předpisy související s uvedenou stavbou,

5) pracovníci provádějící stavební činnosti budou prokazatelně seznámeni s polohou plynárenského zařízení, rozsahem ochranného pásma a těmito podmínkami,

6) při provádění stavební činnosti v ochranném pásmu plynárenského zařízení je investor povinen učinit taková opatření, aby nedošlo k poškození plynárenského zařízení nebo ovlivnění jeho bezpečnosti a spolehlivosti provozu. Nebude použito nevhodného nářadí, zemina bude těžena pouze ručně bez použití pneumatických, elektrických, bateriových a motorových nářadí,

7) odkryté plynárenské zařízení bude v průběhu nebo při přerušení stavební činnosti řádně zabezpečeno proti jeho poškození,

8) v případě použití bezvýkopových technologií (např. protlaku) bude před zahájením stavební činnosti provedeno obnažení plynárenského zařízení v místě křížení,

9) neprodleně oznámit každé i sebemenší poškození plynárenského zařízení (vč. izolace, signalizačního vodiče, výstražné fólie atd.) na telefon 1239,

10) před provedením zásypu výkopu v ochranném pásmu plynárenského zařízení bude provedena kontrola dodržení podmínek stanovených pro stavební činnosti v ochranném pásmu plynárenského zařízení a kontrola plynárenského zařízení. Kontrolu provede příslušné regionální centrum (viz kontaktní list). Žádost o kontrolu bude podána minimálně 5 dní před požadovanou kontrolou. Při žádosti uvede žadatel naši značku (číslo jednací) uvedenou v úvodu tohoto stanoviska. Povinnost kontroly se vztahuje i na plynárenská zařízení která nebyla odhalena. O provedené kontrole bude sepsán protokol. Bez provedené kontroly nesmí být plynovodní zařízení zasypano.

11) plynárenské zařízení bude před zásypem výkopu řádně podsypáno a obsypáno těženým pískem, zhuštěno a bude osazena výstražná fólie žluté barvy, vše v souladu s ČSN EN 12007-1-4, TPG 702 01, TPG 702 04,

12) neprodleně poskončení stavební činnosti budou řádně osazeny všechny poklopy a nadzemní prvky plynárenského zařízení.

13) poklopy uzávěru a ostatních armatur na plynárenském zařízení vč. hlavních uzávěrů plynu (HUP) na odběrném plynovém zařízení udržovat stále přístupné a funkční po celou dobu trvání stavební činnosti,

14) případné zřizování stavenišť, skladování materiálů, stavebních strojů apod. bude realizováno mimo ochranné pásmo plynárenského zařízení (není-li ve stanovisku uvedeno jinak),

15) bude zachována hloubka uložení plynárenského zařízení (není-li ve stanovisku uvedeno jinak),

16) při použití nákladních vozidel, stavebních strojů a mechanismů zabezpečit případný přejezd přes plynárenské zařízení uložení panelů v místě přejezdu plynárenského zařízení.

#### Ochranné pásmo

NTL a STL plynovody a přípojky v zastavěném území obce od půdorysu na obě strany 1 m

Ostatní plynovody a plynovodní přípojky na obě strany od půdorysu plynovodu 4 m

Technologické objekty na všechny strany od půdorysu 4 m

Elektrické kabely NN stanic katodové ochrany na obě strany 1 m

Je zakázána výsadba trvalých porostů (stromy všeho druhu) ve volném pruhu o min. šířce 2 m na obě strany od půdorysu plynovodu, které v průběhu vegetace dosáhnou takového vzrůstu, který může zapříčinit vývrát dřeviny a tím ohrozit plynovod nebo jiné plynárenské zařízení, nebo jejich kořenový systém přesáhne větší hloubku než 20 cm nad povrch plynovodu.

Rozsah bezpečnostních pásem stanovuje § 69 zákona č. 458/2000 Sb. takto:

u regulačních stanic vysokotlakých 10 m

u regulačních stanic velmi vysokotlakých 20 m

u vysokotlakých plynovodů

do DN 100 15 m

do DN 250 20 m

nad DN 250 40 m

V návaznosti na ustanovení ČSN 038369 je nutné zachovat vzdálenost podzemních liniových zařízení od krajů uzemňovací anody (anodové uzemnění) v délce:

výjimečně v zastavěných oblastech 40 m

mimo zastavěné oblasti 100 m

☐- O zakres PZ v digitální podobě žádejte odbor pořizování dat plyn.majetku. viz. kontaktní list

- Požadavek na vytyčení plynárenského zařízení. viz. kontaktní list

- Oznámení o zahájení stavby, o provádění bezvýkopovou technologií a předání po ukončení stavby příslušnému mistrovi okrsku. viz. kontaktní list

- Originál stanoviska i s přílohami, musí žadatel předložit při vytyčení, diagnostice a kontrole křížení či souběhu s plynárenským zařízením na místě.

V rozsahu této stavby souhlasíme s povolením stavby dle zákona 183/2006 Sb. ve znění pozdějších předpisů.

Toto stanovisko platí pouze pro území a stavební objekty vyznačené v předložené dokumentaci a to 12 měsíců ode dne jeho vydání.

V případě další korespondence nebo jednání (změna stavby) uvádějte naši značku (číslo jednací) a datum tohoto stanoviska.

Stanovisko bylo vydáno na základě plné moci udělené provozovatelem distribuční soustavy SČP Net, s.r.o.

Zpracoval:

Květoslava Maršáková

technik plynárenských zařízení -4

odděl. reg. oper. správy sítí Chomutov

+420475325701

kvetoslava.marsakova@rwe.cz

Přílohy:

Kontaktní list, Orientační snímek polohy plynárenského zařízení, vytyčovací protokol.

Rozdělovník:

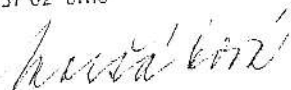
Neuvečeno

RWE Distribuční služby, s.r.o.

Plynárenská 499/1

657 02 Brno

20



RWE

čj. 332/08/171

Most - celková situace



Měřítko: 1:25600

str. 1 / 1

Popis: Inform. zakres NTL plyn. zařízení


RWE Distribuční služby, s.r.o. Vytvořil: marsakova  
Plynárenská 499/1  
657 02 Brno

Datum: 02.12.2008

RWE

čj. 332 /08/171

Most, ul. ČSA



Měřítko: 1:5000

str. 1 / 1

Popis: Inform. zákres NTL plyn. zařízení

RWE Distribuční služby, s.r.o.

Plynářská 499/1  
657 02 Brno

Vytvořil: marsakova

Datum: 02.12.2008



# PROTOKOL O ZAMĚŘENÍ A VYTYČENÍ PLYNÁRENSKÉHO ZAŘÍZENÍ

Stanovisko RWE DS ze dne

02-12-2008

č. 3352 108/171

Investor (žadatel) :

Místo vytyčování :  
(zaměření)

Obec:

ulice:

Předmětem prováděných zemních prací je :

Schéma zaměřených plynárenských zařízení (PZ) - zakreslených kontrolních sond:  
( v případě nevytyčení PZ požadujeme odkopání a následnou kontrolu kontrolních sond)

Při požadavku kontrolních sond byl objednatel přítomen a od pracovníka RWE DS požadavek přebírá:

Datum:

Podpis:

Kontrola nařízené sondy v přítomnosti objednatele:

Datum:

Podpis

Sondu nařídil:

Kontrolu provedl:

Zaměření provedl:

Zaměření provedeno:

přístrojem

metrem

Zaměřený úsek vyznačen :

Odstín barvy :

barvou

kolíky

pískem

Zaměření plynárenského zařízení byl přítomen a od prac. RWE DS zaměřené zařízení přebírá :

Firma:

pan :

funkce :

podpis :

Předpokládaný počet křížení :

Počet ks. :

Souběh zemního vedení :

Délka v m. :

**Kontakty RWE Distribuční služby, s.r.o.**  
**REGIONÁLNÍ CENTRUM CHOMUTOV**

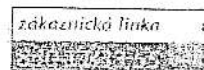
**Nepřetržitá pohotovostní služba (hlášení poruch a poškození plynárenského zařízení):**

telefon-nonstop: 1239



**Zákaznická linka (vyřizuje obchodní požadavky zákazníků):**

telefon (od 7 do 17 hod.): 840 11 33 55



**Objednání vytyčení plynárenského zařízení:**

Miluše Hovorková: telefon: 475 325 732, 724 012 404 ✓

**Místní okrsků:**

**Zdeněk Paulus**

telefon: 475 325 727, 724 012 508, e-mail: zdenek.paulus@rwe.cz

**Bc. Pavel Werner**

telefon: 475 325 731, 724 012 509, e-mail: pavel.werner@rwe.cz

**Jaroslav Štika**

telefon: 475 325 921, 606 627 888 , e-mail: jaroslav.stika@rwe.cz ✓

**Miroslav Pochman**

telefon: 475 325 951, 724 012 506, e-mail: miroslav.pochman@rwe.cz

**Miroslav Adler**

telefon: 475 325 950, 602 129 088, e-mail: miroslav.adler@rwe.cz

**Michal Hanák**

telefon: 475 325 923, 602 179 565, e-mail: michal.hanak@rwe.cz

**Technici VTL plynárenských zařízení , PKO a RS:**

**Miroslav Ptáček**

telefon: 475 325 320, 724 811 221, e-mail: miroslav.ptacek@rwe.cz

**František Vyletal**

telefon: 475 325 219, 724 012 554, e-mail: frantisek.vyletal@rwe.cz

**Podklady pro zakreslení PZ v majetku a ve správě SČP NET, a.s., v digitální podobě:** ✓

**Radka Vyhnálková**

telefon: 475 325 718, e-mail: radka.vyhnalkova@rwe.cz

**Gabriela Mlynárová**

telefon: 475 325 743, e-mail: gabriela.mlynarova@rwe.cz

RWE Distribuční služby, s.r.o.

Plynárenská 499/1  
657 02 Brno

I www.rwe-scp.cz



Magistrát města Most  
Sedláček Karel  
Radniční 1  
434 69 Most

Naše značka:  
6396/08/OVP/N

Vyřizuje:  
Oldřiška Vaculová/5963

Datum:  
27. 11. 2008

**Toto stanovisko je vydáváno ve smyslu zákona č. 458/2000 Sb. a zákona  
č. 183/2006 Sb. a má platnost 1 rok od data jeho vydání.**

Věc: Obnova silnice III/2565 Most - Mariánské Radčice, 2.část

okres Most  
k.ú. Mariánské Radčice

**NEZASAHUJE do bezpečnostního pásma VVTL plynovodu v naší správě**

V další korespondenci uvádějte vždy číslo našeho stanoviska.

RWE Transgas Net, s.r.o.  
V Olšinách 75/2300, P.O.BOX 166  
100 00 Praha 10 - Strašnice  
IČ: 27260364  
DIČ: CZ27260364 (68)



Ing. Petr Zajíček  
senior manažer  
provoz přepravní soustavy

RWE Transgas Net, s.r.o.  
V Olšinách 75/2300  
P.O.BOX 166  
100 00 Praha 10 - Strašnice

T +420 267 971 111  
F +420 267 976 965  
E info@rwe-transgasnet.cz  
I www.rwe-transgasnet.cz

Zápis do obchodního rejstříku:  
Městský soud v Praze,  
oddíl C, vložka 108316  
dne 29.6.2005

IČ: 27260364  
DIČ: CZ27260364

Bankovní spojení:  
ČSOB, a.s.,  
Praha 1 - Nové Město  
Číslo účtu: 17470543/0300

Pro případné další akce požadujeme zákres provedený v měřítku 1:50 000 a 1:5 000.

Uveďte název okresu, obce, katastrálního území a souřadnice v S-JTSK.

Úřední hodiny: středa, čtvrtek 7 - 14 hod., v jiné dny pouze po předběžné dohodě.



# BANÁNSKÉ PROJEKTY TEPLICE A.S.

Kollárova 1879/11, 415 36 Teplice

zapsaná v obchodním rejstříku u KS v Ústí nad Labem oddíl B, vložka 259  
statutární orgán: Ing. Jiří Klement, předseda představenstva



<b>NETPROSYS, s.r.o.</b> Čejl 02, 602 00 Brno Pracoviště: Vyskočilova 1481/4, 140 00 Praha 4 č.j. <u>1093/09</u> <b>Nedolže</b> ke styku/křížování, souběhu/ s telekomunikačními trasami <b>RWE Transgas Net, s.r.o.</b> Platnost tohoto vyjádření je 1 rok od data vydání. V Praze: <u>23. 7. 09</u> Podpis
--

NETROPROSYS s.r.o.

Vyskočilova 1481/4

Praha 4

140 00

BANÁNSKÉ PROJEKTY TEPLICE a.s.	
Datum:	29. 07. 2009
Reviz.: <u>684</u>	
Předáno: <u>1</u>	

Váš dopis zn. / ze dne

Naše značka

Vyřizuje

Teplice

PKIČ/110/09/Ba

Ing. Balcarová / 417559507

22.07.2009

## Obnovení silnice III/2565 Most – Mariánské Radčice – 2.část - žádost o existenci stávajících IS

Žádám Vás o vyjádření k existenci stávajících inženýrských sítí v zájmovém prostoru staveniště, které bude sloužit jako podklad pro vydání stavebního povolení v rámci stavby „Obnovení silnice III/2565 Most – Mariánské Radčice – 2.část“.

Jedná se o obnovu komunikačního spojení města Mostu s okolními obcemi ležícími severně od Mostu tj. Mariánské Radčice a Braňany.

V roce 2004 byla převzata dokumentace pro stavební povolení fy N&S&N Consultants s.r.o., která řešila komunikaci od skládky CELIO až po napojení na stávající komunikaci Most – Braňany. Tato dokumentace byla označena jako 1.

2.část řeší propojení této 1.části s centrem města Most. *Trasa komunikace typu S7,5/60 vede od kruhové křižovatky u čerpací stanice SHELL v Mostě po stávajícím mostě přes silnice I/13 a I/27, kde bude pokračovat po nově navrženém mostě přes kolejiště ČD a řeku Bílinu. V tomto prostoru jsou navrženy dvě nové křižovatky, které zabezpečí možnost napojení na silnice I/13 a I/27 ze všech možných směrů a třetí, která umožní napojení na připravovanou stavbu „Obnovení komunikace III/2538 Most – Braňany“ (příjezd m.j. k Děkanskému kostelu). Trasa 2.části vede dále podél řeky Bíliny přes Kopisty na stávající komunikaci Litvínov – skládka Celio, kde navazuje na již zmíněnou 1.část.*

*Z prostoru od budoucí stavby MiniMostu je vedena společně s komunikací po celé trase také cyklistická stezka v šíři 3 m.*

Součástí žádosti je přehledná situace s vyznačením zájmového prostoru (IS ve Vaši správě byly v rámci DÚR zakresleny do PD na základě Vašich předchozích vyjádření, ta však povětšinou pozbyla popř. v krátké době pozbydou platnosti).

V případě elektronického zpracování Vašich IS a ochotě tyto IS poskytnout, prosím navíc (k písemnému vyjádření) o zaslání souboru ve formě dwg, popř. dxf na adresu: balcarova@bpt.cz

Za brzké vyřízení naší žádosti předem děkuji, s pozdravem

Ing. Monika Balcarová  
manažer projektu

Telefon  
spojovatelka : 417 559 111  
ředitel : 417 537 791  
ek. nám. ředitele : 417 539 304  
obch. zástupce : 417 559 319

Bankovní spojení :  
Čs. obchodní banka, a.s.  
pobočka Teplice  
č.ú. 15800203 / 0300

IČ :  
46708456  
DIČ :  
CZ46708456

Fax :  
417 559 222  
417 538 365  
e-mail: info@bpt.cz

**VYJÁDRĚNÍ O EXISTENCI SÍTĚ ELEKTRONICKÝCH KOMUNIKACÍ****společnosti Telefónica O2 Czech Republic, a.s., (dále jen „Vyjádření“)**

vydané podle § 101 zákona č. 127/2005 Sb., o elektronických komunikacích a o změně některých souvisejících zákonů (zákon o elektronických komunikacích), ve znění pozdějších předpisů a § 161 zákona č. 183/2006 Sb., o územním plánování a stavebním řádu (stavební zákon) či dle dalších příslušných právních předpisů

**Čís. jednací: 139478/08/CUL/VV0****Čís. žádosti je: 0108 156 884****Vyřizuje: Jindřich Pilc****Telefon: 475 553 279****Důvod vydání Vyjádření: Územní souhlas****Platnost tohoto Vyjádření končí dne: 27. 11. 2010.**

<b>Žadatel</b>	STATUTÁRNÍ MĚSTO MOST, kontaktní osoba: Walburga Vorlíčková, Radniční 1, Most, 434 01	
<b>Stavebník</b>	STATUTÁRNÍ MĚSTO MOST, Radniční 1, Most, 434 01	
<b>Název akce</b>	Obnovení silnice III/2565 Most - Mariánské Radčice - 2.část	
<b>Zájmové území</b>	<b>Okres</b>	Most
	<b>Obec</b>	Most, Litvínov, Mariánské Radčice
	<b>Kat. území/č. parcely</b>	Most I; Most II; Kopisty; Růžodol; Konobřez; Pařidla; Libkovice u Mostu
Akci dotčené mapové listy dokumentace Telefónica O2 Czech Republic, a.s.		MOST: 4-2, 5-2, 5-1, 6-1, 6-2, 6-3

Žadatel shora označenou žádostí určil a vyznačil zájmové území, jakož i stanovil důvod pro vydání Vyjádření. Na základě určení a vyznačení zájmového území Žadatelem a na základě stanovení důvodu pro vydání Vyjádření vydává společnost Telefónica O2 Czech Republic, a.s., o síti elektronických komunikací (dále jen SEK) následující Vyjádření:

**dojde ke střetu**

se sítí elektronických komunikací společnosti Telefónica O2 Czech Republic, a.s., jejíž existence a poloha je zakreslena v příloženém výřezu/výřezech z účelové mapy sítě elektronických komunikací společnosti Telefónica O2 Czech Republic, a.s., případně je upřesněna v textu tohoto Vyjádření. Žadatel je srozuměn s tím, že nadzemní vedení SEK požívá shodnou právní ochranu jako podzemní vedení SEK a dojde – li ke střetu stavby s nadzemním vedením SEK, je Žadatel povinen projednat podmínky ochrany se zaměstnancem společnosti Telefónica O2 Czech Republic, a.s., pověřeného ochranou sítě (dále jen „POS“).

Společnost Telefónica O2 Czech Republic, a.s. SOUHLASÍ s vydáním územního souhlasu k záměru.

**Připojené podmínky ochrany sítě jsou obecné podmínky realizace stavby, které nebrání vydání územního souhlasu k záměru.**

**Specifikace předaných výřezů účelové mapy SEK:****Specifikace výřezů:**

1:1000 Výřez z digitální dokumentace SEK (8x A3)

V případě požadavku na vytyčení podzemního vedení SEK můžete kontaktovat subjekty uvedené v příloze.

a) V oblasti stavby se nachází vedení naší společnosti, které požadujeme respektovat a chránit. Kolize stavby s naším vedením požadujeme řešit projektovou dokumentací se zákresem našich sítí a způsobem jejich ochrany, kterou ještě před vydáním stavebního povolení požadujeme předložit k odsouhlasení na referát ochrany sítě (p.Červinka tel.: 606 757 248). Dále upozorňujeme investora stavby, že v případě překládky našeho vedení požadujeme novou trasu projednat v rámci územního řízení stavby. Náklady spojené s vynucenou překládkou na úrovni stávajícího technického řešení a zřízení věcného břemene veřejné komunikační sítě ve prospěch naší společnosti hradí ten, kdo překládku vyvolal.(zákon o el. komunikacích č. 127/2005 § 104 odst. 16).



Čís. jednací: 139478/08/CUL/VVO

b) Sítě elektronických komunikací společnosti Telefonica O2 Czech Republic, a.s. jsou součástí veřejné komunikační sítě, jsou zajišťovány ve veřejném zájmu, a jsou chráněny právními předpisy. Ochranné pásmo podzemního komunikačního vedení činí 1,5 m po stranách krajního vedení.

c) Při činnostech v blízkosti vedení SEK je povinen respektovat ochranná pásma podzemního vedení sítě elektronických komunikací (dále PVSEK) a nadzemního vedení sítě elektronických komunikací (dále NVSEK) tak, aby nedošlo k poškození nebo zamezení přístupu k vedení. Při křížení, nebo souběhu zemních prací s PVSEK dodrží ČSN 73 6005 "Prostorová úprava vedení technického vybavení" v platném znění, ČSN 33 21 60 "Předpisy pro ochranu sdělovacích vedení a zařízení před nebezpečnými vlivy trojfázových vedení VN, VVN a ZVN" a ČSN 33 2000-5-54 "Uzemnění a ochranné vodiče".

d) Před započatím zemních prací zajistí vyznačení trasy PVSEK na terénu podle obdržené polohopisné dokumentace. S vyznačenou trasou PVSEK prokazatelně seznámí pracovníky, kteří budou stavební práce provádět (Nařízení vlády č. 591/2006 Sb., požadavky na bezpečnost a ochranu zdraví při práci na staveništích, § 3 bod b.1., příloha č. 3, kap.II. čl.1.,4. a 5.).

e) Upozorní pracovníky, kteří budou provádět zemní práce na staveništi, aby v případě potřeby zjistili hloubkové uložení PVSEK příčnými sondami. Upozorní je také na možnou odchylku +/- 30 cm mezi skutečným uložení PVSEK a polohovými údaji ve výkresové dokumentaci. Dále je upozorní, aby ve vzdálenosti nejméně 1,5 m od krajních vedení vyznačené trasy PVSEK nepoužívali žádných mechanizačních prostředků nebo nevhodného nářadí, a aby při provádění prací v těchto místech dbali nejvyšší opatrnosti.

f) Při zjištění zásadního rozporu mezi údaji v projektové dokumentaci a skutečností zastaví práce a věc oznámí zaměstnanci společnosti Telefonica O2 Czech Republic, a.s., pověřeného ochranou sítě Radek Červinka (tel.: 606 757 248), (dále jen "POS"). V prováděných pracích je oprávněn pokračovat až po projednání a schválení dalšího postupu, stanoveného POS.

g) Při provádění zemních prací v blízkosti PVSEK postupuje tak, aby nedošlo ke změně hloubky uložení nebo prostorového uspořádání komunikační sítě. Odkryté vedení je povinen zabezpečit proti poškození, odcizení a prověšení.

h) V místech, kde úložný kabel vystupuje ze země do budovy, rozváděče, na sloup apod. je povinen vykonávat zemní práce velmi opatrně kvůli ubývajícímu krytí nad PVSEK. Výkopové práce v blízkosti sloupů NVSEK je povinen provádět v takové vzdálenosti, aby nedošlo k narušení jejich stability (Nařízení vlády č.591/2006 Sb., § 3 bod b.1., příloha č. 3 kap.IV. čl.3.a 4.).

i) Dojde-li při provádění zemních prací k odkrytí PVSEK, je povinen vyzvat pracovníka naší společnosti (p.Magula tel.: 602 356 444) ke kontrole vedení před zakrytím. Až po následné kontrole je oprávněn provést zához.

j) Pomocná zařízení (patníky, kontrolní měřicí objekty, označnický, nadložní lana, uzemňovací soustavy, podpěry, stožáry, střešníky, konzoly apod.), které jsou součástí vedení, není oprávněn ani dočasně využívat k jiným účelům, a taková zařízení nesmí být dotčena ani přemístěna.

k) Trasu PVSEK mimo vozovku není oprávněn přejíždět vozidly nebo stavební mechanizací do doby, než bude vedení zabezpečeno proti mechanickému poškození. Způsob mechanické ochrany trasy PVSEK je povinen projednat s POS. Při přepravě vysokého nákladu nebo mechanizace pod trasou NVSEK je povinen respektovat výšku vedení nad zemí.

l) Na trase PVSEK (včetně ochranného pásma) není oprávněn měnit niveletu terénu, vysazovat trvalé porosty ani měnit rozsah a konstrukci zpevněných ploch (např. komunikací, parkovišť, vjezdů aj.).

m) Manipulační a skladové plochy je povinen zřizovat v takové vzdálenosti od NVSEK, aby se při výkonu prací v těchto prostorách nemohly osoby ani mechanizace přiblížit k vedení na vzdálenost menší než 1 m (čl. 275, ČSN 34 2100).

n) Je povinen obrátit se na POS v průběhu stavby, a to ve všech případech, kdyby i nad rámec těchto podmínek ochrany mohlo dojít ke střetu stavby se SEK.

o) Je povinen každé zjištěné, nebo způsobené poškození, případně odcizení vedení SEK neprodleně oznámit Poruchové službě společnosti Telefonica O2 Czech Republic, a.s., na telefonní číslo 800 184 084.

Telefonica O2 Czech Republic, a.s., IČ 60193336, DIČ CZ60193336, se sídlem Za Brumlovkou 266/2, 140 22 Praha 4 – Michle, zapsaná v Obchodním rejstříku vedeném Městským soudem v Praze, sp.zn.: oddíl B, vložka 2322

Adresa pracoviště: Masarykova 273/20, 403 40 Ústí nad Labem, tel.: 475 553 281

Adresa pro písemný styk: Telefonica O2 Czech Republic, a.s., DLSS Ústí nad Labem, P.O.BOX 56, 130 76 Praha 3

www.cz.o2.com/dokumentace



Čís. jednací: 139478/08/CUL/VV0

Vyjádření je platné pouze pro zájmové území určené a vyznačené Žadatelem, jakož i pro důvod k Vyjádření stanovený Žadatelem.

V případě, že budou zemní práce zahájeny po uplynutí doby platnosti tohoto Vyjádření, nelze toto Vyjádření použít jako podklad pro vytyčení a je třeba požádat o vydání nového Vyjádření.

Vyjádření pozbývá platnosti:

- Uplynutím vyznačené doby platnosti Vyjádření
- Změnou rozsahu zájmového území
- Změnou důvodu k Vyjádření uvedeného v Žádosti

**Přílohy:**

výřezy účelové mapy: 8 listů

ostatní přílohy: 1 kus

orazítované přehledky situace zájmového území dodané žadatelem: 1 list

celkem: 10

Žadatel se převzetím tohoto Vyjádření zavazuje, že poskytnuté informace a data použije pouze k účelu, pro který mu byly poskytnuty, že je nebude neoprávněně rozmnožovat, rozšiřovat, pronajímat, půjčovat či jinak využívat bez souhlasu poskytovatele a je si vědom své odpovědnosti vyplývající z obecně závazných právních předpisů při porušení těchto povinností.

Bude – li Žadatel na společnosti Telefónica O2 Czech Republic, a.s. požadovat, aby se jako účastník správního řízení, pro jehož účely bylo toto Vyjádření vydáno, vzdala práva na odvolání proti rozhodnutí vydanému ve správním řízení, pro jehož účely bylo to Vyjádření vydáno, je oprávněn kontaktovat pracovníka ochrany sítí (POS): Radek Červinka

*Telefónica O2 Czech Republic, a.s., prohlašuje, že Žadateli byly pro jím určené a vyznačené zájmové území poskytnuty veškeré dostupné informace o síti elektronických komunikací společnosti Telefónica O2 Czech Republic, a.s.*

Vyjádření vydala společnost Telefónica O2 Czech Republic, a.s. dne: 27. 11. 2008 v Ústí nad Labem



Telefónica O2 Czech Republic, a.s.  
Za Brumlovkou 266/2  
140 22 Praha 4  
DIČ: CZ 60193336  
282



Telefónica O2 Czech Republic, a.s., IČ 60193336, DIČ CZ60193336, se sídlem Za Brumlovkou 266/2, 140 22 Praha 4 – Michle, zapsaná v Obchodním rejstříku vedeném Městským soudem v Praze, sp.zn.: oddíl B, vložka 2322

Adresa pracoviště: Masarykova 273/20, 403 40 Ústí nad Labem, tel.: 475 553 281

Adresa pro písemný styk: Telefónica O2 Czech Republic, a.s., DLSS Ústí nad Labem, P.O.BOX 56, 130 76 Praha 3

[www.cz.o2.com/dokumentace](http://www.cz.o2.com/dokumentace)

Vážená paní, vážený pane,  
v případě Vašeho požadavku na vytyčení podzemního vedení sítě elektronických komunikací společnosti Telefónica O2 Czech Republic, a.s., se prosím obračejte na společnosti uvedené níže.

**COM PLUS, a.s.**

se sídlem: Ústí nad Labem, U Vlečky 6, 400 01 Ústí n. Labem  
IČ: 25772104 DIČ: CZ 25772104  
Kontakt: Prvotní kontakt: Help Desk COM PLUS CZ - tel.: 472702123, 724150190, 777769035, e-mail: helpdesk@complus.cz  
Kontakt: Daniel Vondráček, MOB: 606610895, e-mail: daniel.vondracek@complus.cz  
Oblast: okresy Ústí nad Labem, Teplice, Litoměřice, Děčín, Most, Louny, Chomutov

**HD Elektro-telekomunikace**

se sídlem: Sportovní 99 (V Lukách 2162), 269 01 Rakovník  
IČ: 44255501 DIČ: CZ 5502131283  
Kontakt: Ing. Václav Hlavatý, mob. 606 632 506, e-mail: dobrahlava@seznam.cz

**SITEL, spol. s r.o.**

se sídlem: Baarova 957/15, 140 00 Praha 4  
IČ: 44797320 DIČ: CZ 44797320  
Kontakt: Jiří Jiríček, mob. 602 203 473, e-mail: jjiricek@sitel.cz  
Oblast: okresy Ústí nad Labem, Děčín, Litoměřice

**Schlike - Domi, s.r.o.**

se sídlem: Průjezdna 1958, 434 01 Most  
IČ: 445569564 DIČ: CZ 44659564  
Kontakt: Michal Cáder, mob. 602 403 632 e-mail: m.cader@schlike.cz  
Oblast: okresy Most, Louny, Chomutov

**Sdělmont spol.s.r.o.**

se sídlem: Jana Opletala 1286, 434 01 Most  
IČ: 61324582 DIČ: CZ 61324582  
Kontakt: Lehký Jaroslav mob. 602 417 851, e-mail: sdelmont@iol.cz  
Oblast: okresy Most, Louny, Chomutov

**TETA s.r.o.**

se sídlem: Klášská 977/77, 400 01 Ústí nad Labem  
IČ: 47785781 DIČ: CZ 47785781  
Kontakt: Rostislav Zumr, mob. 605 200 035, e-mail: rostislav.zumr@teta.eu  
Jiří Smíšek, mob. 605 200 027, e-mail: jiri.smisek@teta.eu  
Oblast: okresy Ústí nad Labem, Děčín, Litoměřice, Teplice

**Telkont s.r.o.**

se sídlem: U Pivovaru 136, 415 01 Teplice  
IČ: 25467069 DIČ: CZ 25467069  
Kontakt: Petr Pojer, mob: 605 298 762, e-mail: pojer@telkont.cz, 417 539 888  
Oblast: Ústecký kraj, okresy Ústí nad Labem, Teplice, Litoměřice, Děčín, Most, Louny, Chomutov

Telefónica O2 Czech Republic, a.s., IČ 60193336, DIČ CZ60193336, se sídlem Za Brumlovkou 266/2, 140 22 Praha 4 – Michle, zapsaná v Obchodním rejstříku vedeném Městským soudem v Praze, sp.zn.: oddíl B, vložka 2322

Adresa pracoviště: Masarykova 273/20, 403 40 Ústí nad Labem, tel.: 475 553 281

Adresa pro písemný styk: Telefónica O2 Czech Republic, a.s., DLSS Ústí nad Labem, P.O.BOX 56, 130 76 Praha 3

www.cz.o2.com/dokumentace

ŠINDY, spol. s r.o.

se sídlem: Radlická 1170/61, 150 00 Praha 5

IČ: 25017063

DIČ: CZ25017063

Kontakt: Jaroslav Forejt mob. 775 753 197 e-mail: jaroslav.forejt@sindy.cz

Jiří Votrubec, mob. 777 844 011, e-mail: jiri.votrubec@sindy.cz

Oblast: Ústecký kraj, okresy Ústí nad Labem, Teplice, Litoměřice, Děčín, Most, Louny, Chomutov

Telefónica O2 Czech Republic, a.s., IČ 60193336, DIČ CZ60193336, se sídlem Za Brumlovkou 266/2, 140 22 Praha 4 –  
Michle, zapsaná v Obchodním rejstříku vedeném Městským soudem v Praze, sp.zn.: oddíl B, vložka 2322

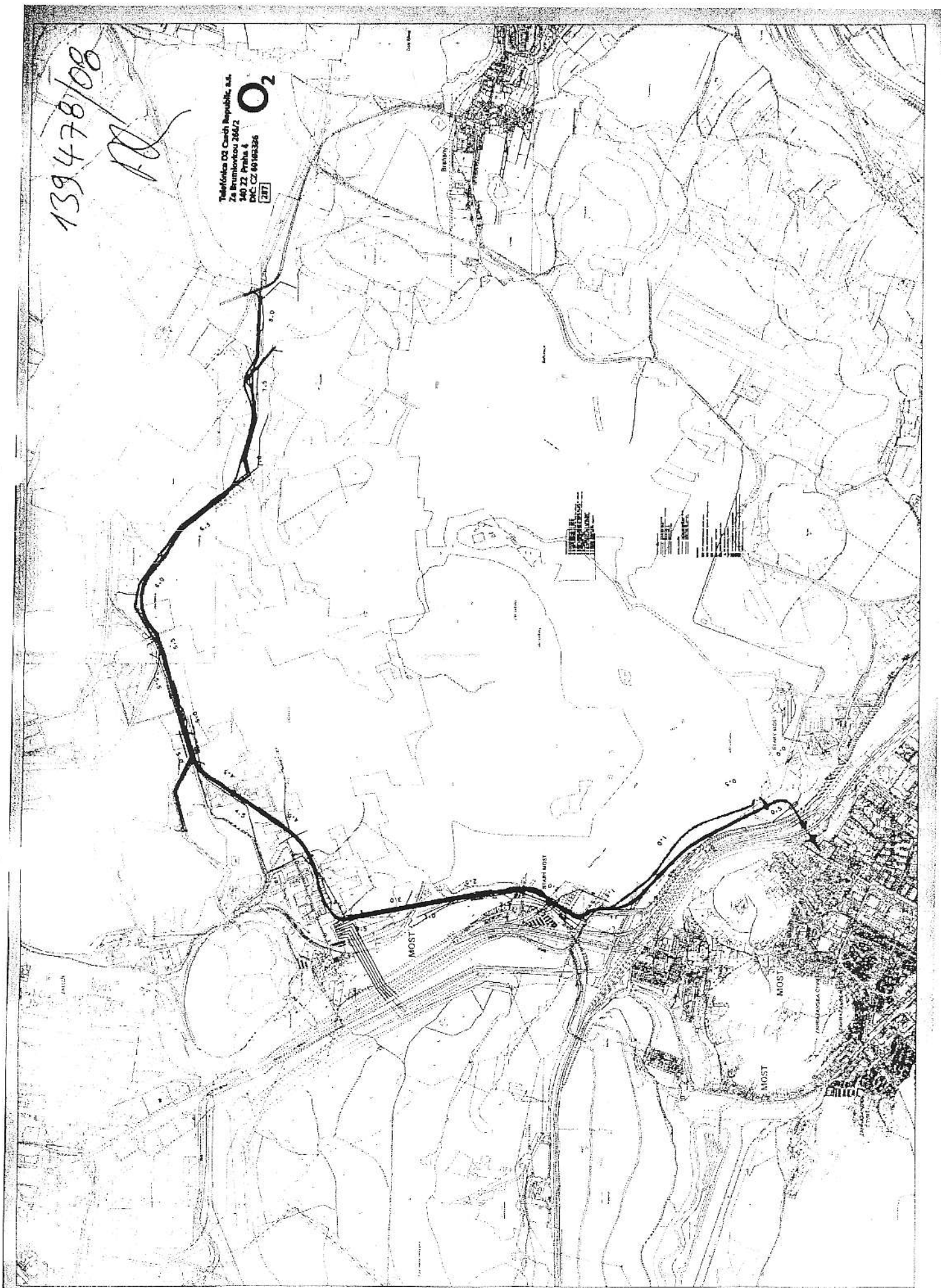
Adresa pracoviště: Masarykova 273/20, 403 40 Ústí nad Labem, tel.: 475 553 281

Adresa pro písemný styk: Telefónica O2 Czech Republic, a.s., DLSS Ústí nad Labem, P.O.BOX 56, 130 76  
Praha 3

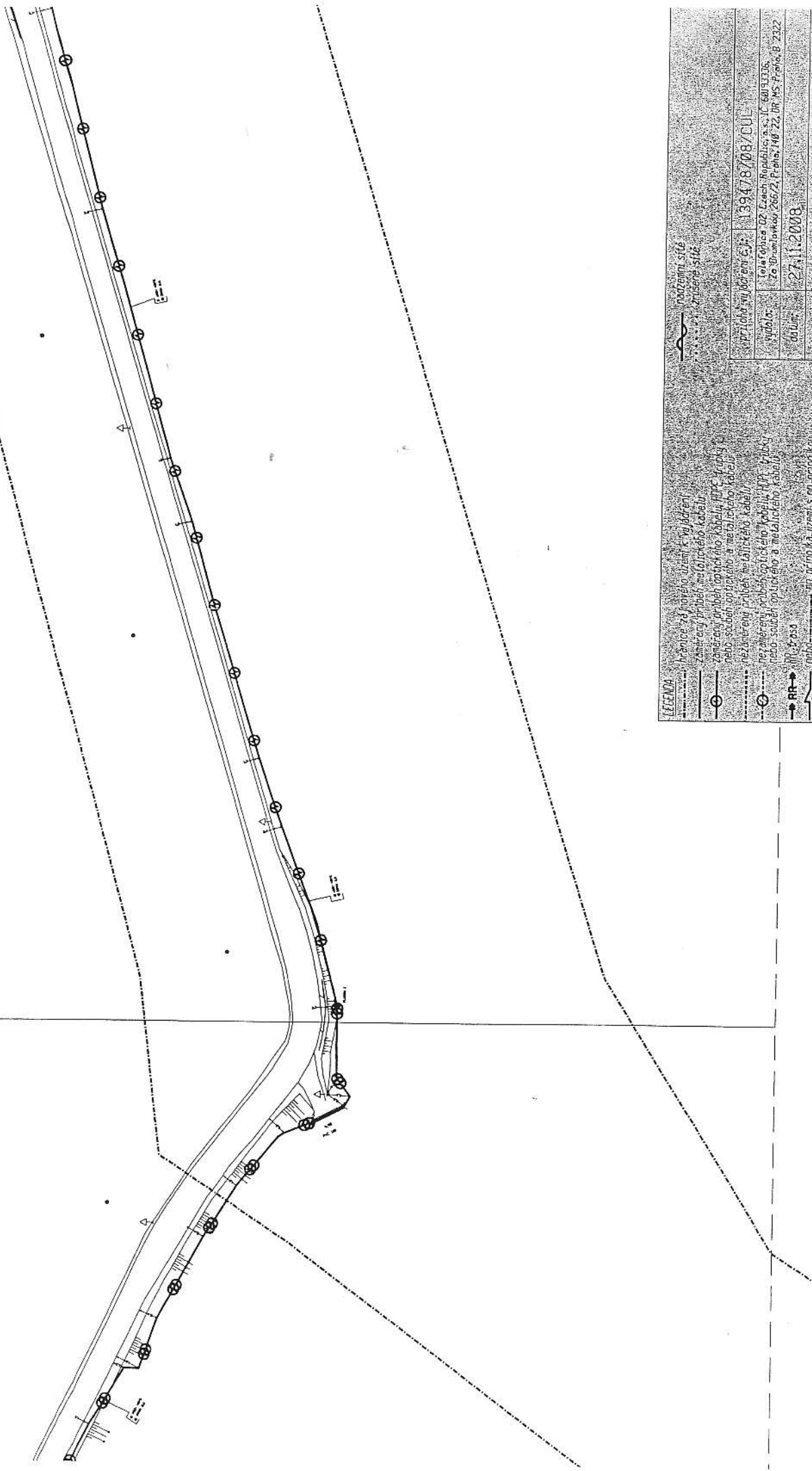
[www.cz.o2.com/dokumentace](http://www.cz.o2.com/dokumentace)



Telefónica D2 Czech Republic, a.s.  
Za Brumlovkou 264/2  
140 22 Praha 4  
DNK: CZ 60162326  
237

 $O_2$ 

MOST 6-1/434



MOST 6-1/443

MOST 6-1/444

LEGENDA

- hranice záhrady (hranič k vyhledání)
- zamerený průběh metalického kabelu
- zamerený průběh optického kabelu (HRT, tržky)
- nebo soudek optického a metalického kabelu
- nezamerený průběh metalického kabelu
- nezamerený průběh optického kabelu (HRT, tržky)
- nebo soudek optického a metalického kabelu
- RR → RR tržka
- nebo --- m. pripojka (hranič s m. pripojkou)

----- nadzemní síť

----- rozvodná síť

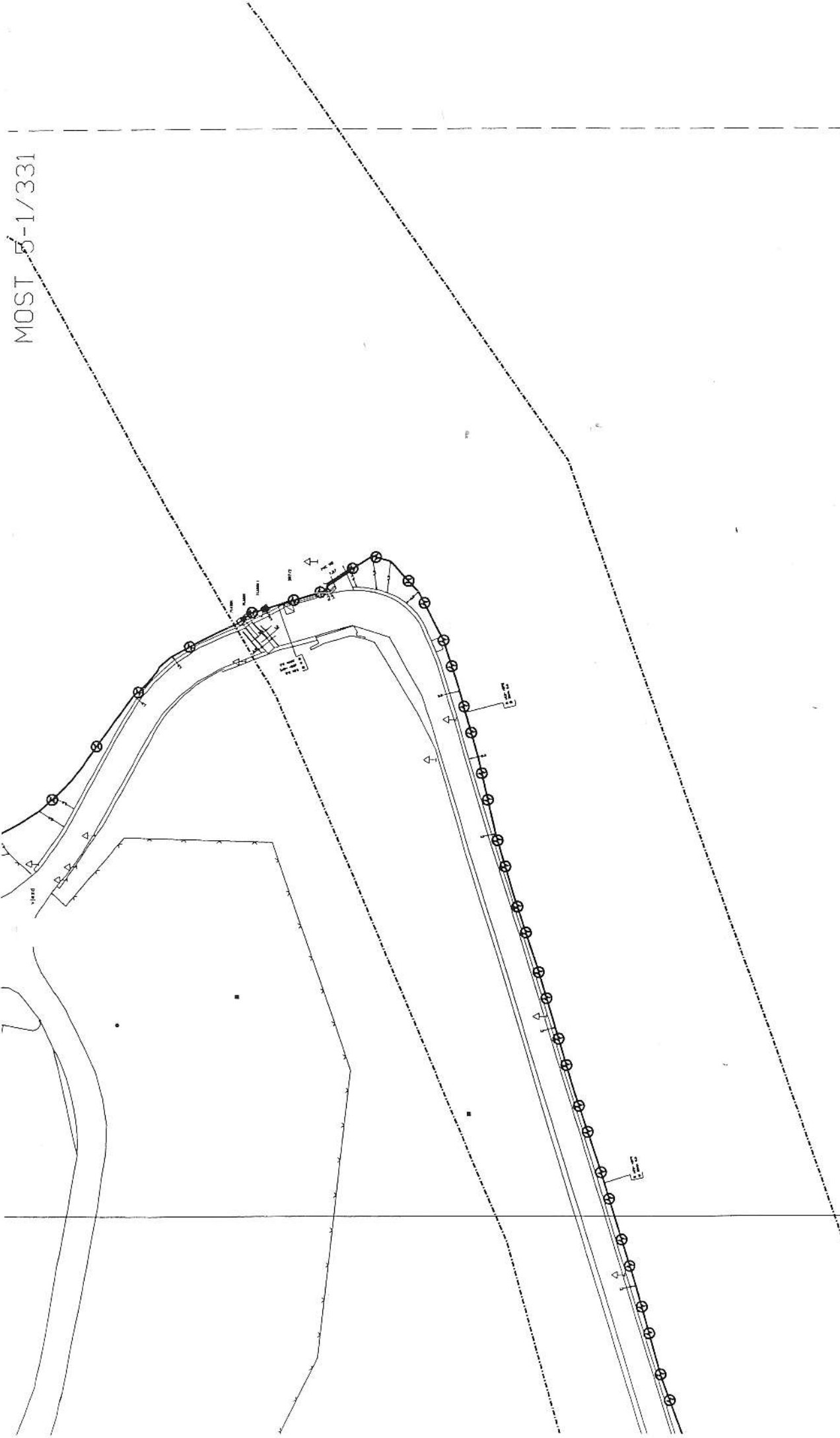
průběh vyhledání G-1: 139478/08/001

vyhledání: tel. ústředna 02 Czech Republic, a.s. IC 68493335,  
Na Bismilovské 266/2, Praha, 148 22, ÚR MS Praha, B. 2322

datum: 27.11.2008



MOST 5-1/331



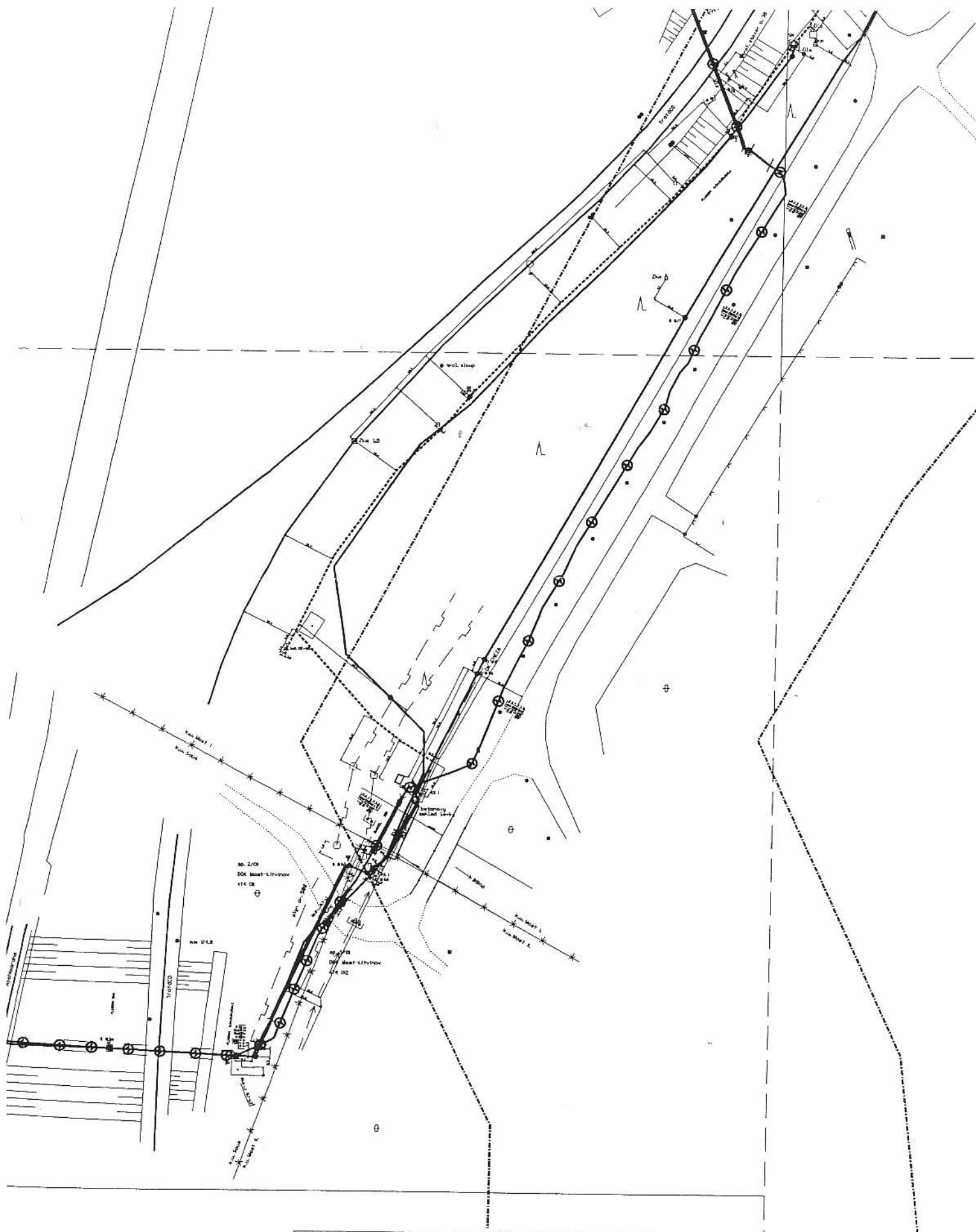
LEGENDA

- hranice va nového území k výhledu
- záměrný průběh metalického kabelu
- záměrný průběh optického kabelu HPL-terfalu
- nezáměrný průběh metalického kabelu
- nezáměrný průběh optického kabelu HPL-terfalu
- nebo součet optického a metalického kabelu
- RR----- na přílohu ká. území s na přílohu ká. území
- nebo

----- podzemní síť  
----- vzdušná síť

průběh výhledu č. 1	139478/08/GUL
vydání	Telefonní úřad, Česká republika, IČ 60193335, 226 Bratřův, 266/2, Praha 148 22, 08 MS Praha, B 2322
datum	27.11.2008

MOST 6-1/444



# LEGENDA

- hranice zájmového území k vyjádření
- zaměřený průběh metalického kabelu
- zaměřený průběh optického kabelu, HOPE trubky nebo souběh optického a metalického kabelu
- nezaměřený průběh metalického kabelu
- nezaměřený průběh optického kabelu, HOPE trubky nebo souběh optického a metalického kabelu
- RR trasa
- nebo — nn přípojka, území s nn přípojkou

- podzemní síť
- zrušené síť

příloha vyjádření č.j.:	139478/08/CUL
vydala:	Telefónica 02 Czech Republic, a.s., IČ 68193336, Za Brumlovkou 266/2, Praha 140 22, OR HS Praha, B 2322
datum:	27.11.2008
měřítko:	1:1000

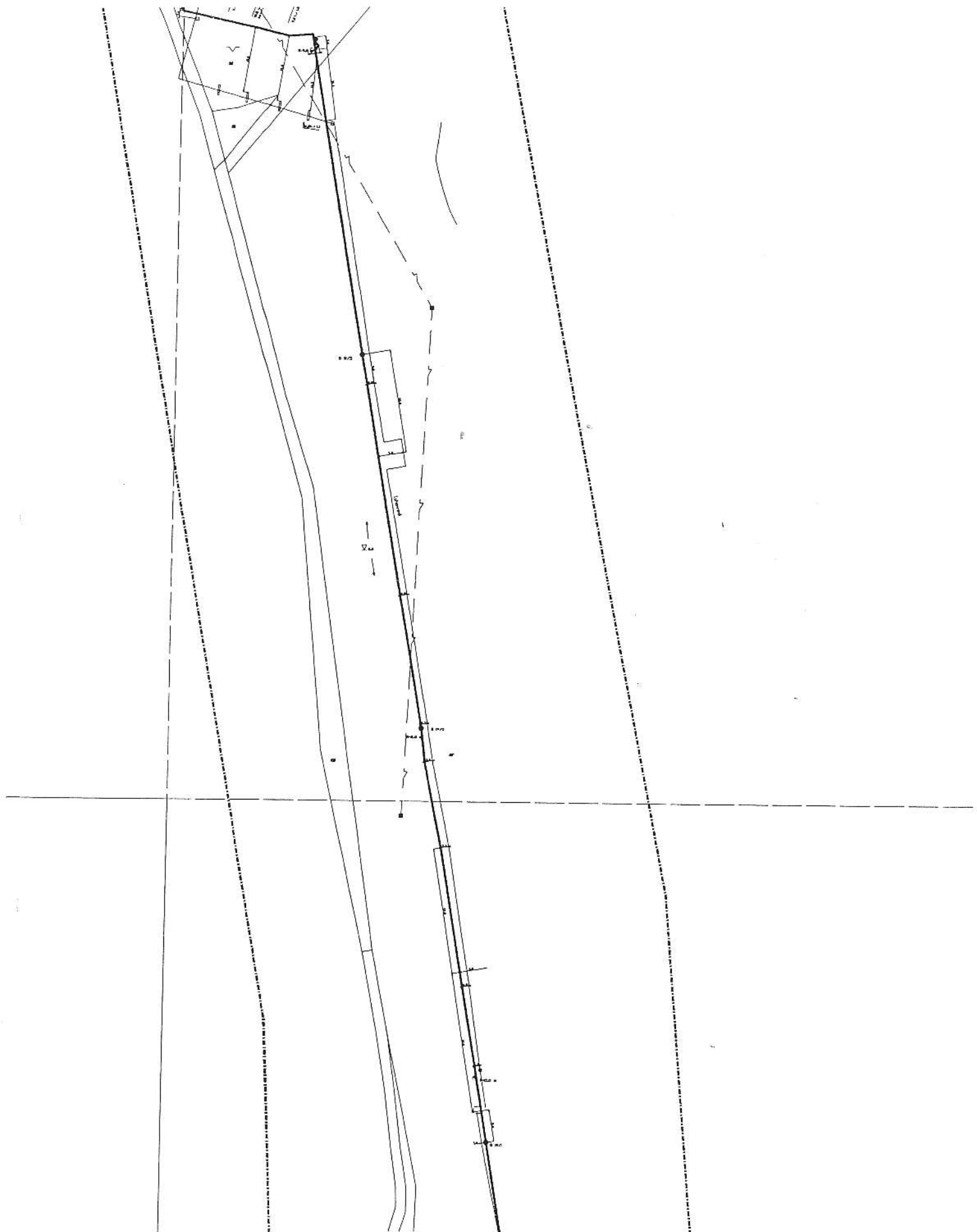


# LEGENDA

- hranice zájmového území k vyjádření
- zaměřený průběh metalického kabelu
- zaměřený průběh optického kabelu, HOPE trubky nebo souběh optického a metalického kabelu
- nezaměřený průběh metalického kabelu
- nezaměřený průběh optického kabelu, HOPE trubky nebo souběh optického a metalického kabelu
- RR trasa
- nebo nn přípojka, území s nn přípojkou

- nadzemní síť
- zrušená síť

příloha vyjádření č.j.:	139478/08/CUL
vydala:	Telefónica O2 Czech Republic, a.s., IČ 60193336, Za Brumlovkou 256/2, Praha, 148 22, DR. MS Praha, B 2322
datum:	27.11.2008
měřítko:	1:1000



# LEGENDA

- hranice zájmového území k vyjádření
- zaměřený průběh metalického kabelu
- zaměřený průběh optického kabelu, HDPE trubky  
nebo souběh optického a metalického kabelu
- nezaměřený průběh metalického kabelu
- nezaměřený průběh optického kabelu, HDPE trubky  
nebo souběh optického a metalického kabelu
- RR trasa
- nebo — nn přípojka, území s nn přípojkou

- nadzemní síť
- zrušená síť

příloha vyjádření č.j.:	139478/08/CUL
vydala:	Telefonica 02 Czech Republic, a.s., IČ 60193336, Za Brumlovkou 266/2, Praha, 148 22, OR MS Praha, B 2322
datum:	27.11.2008
mřítko:	1:1000

MOST 6-2/323

MOST 6-2/341

LEGENDA

- hranice zájmového území k vyjádření
- zaměřený průběh metalického kabelu
- ⊕ zaměřený průběh optického kabelu, HDPE trubky  
nebo souběh optického a metalického kabelu
- nezaměřený průběh metalického kabelu
- ⊖ nezaměřený průběh optického kabelu, HDPE trubky  
nebo souběh optického a metalického kabelu
- RR → RR trasa
- nebo — nn přípojka, území s nn přípojkou

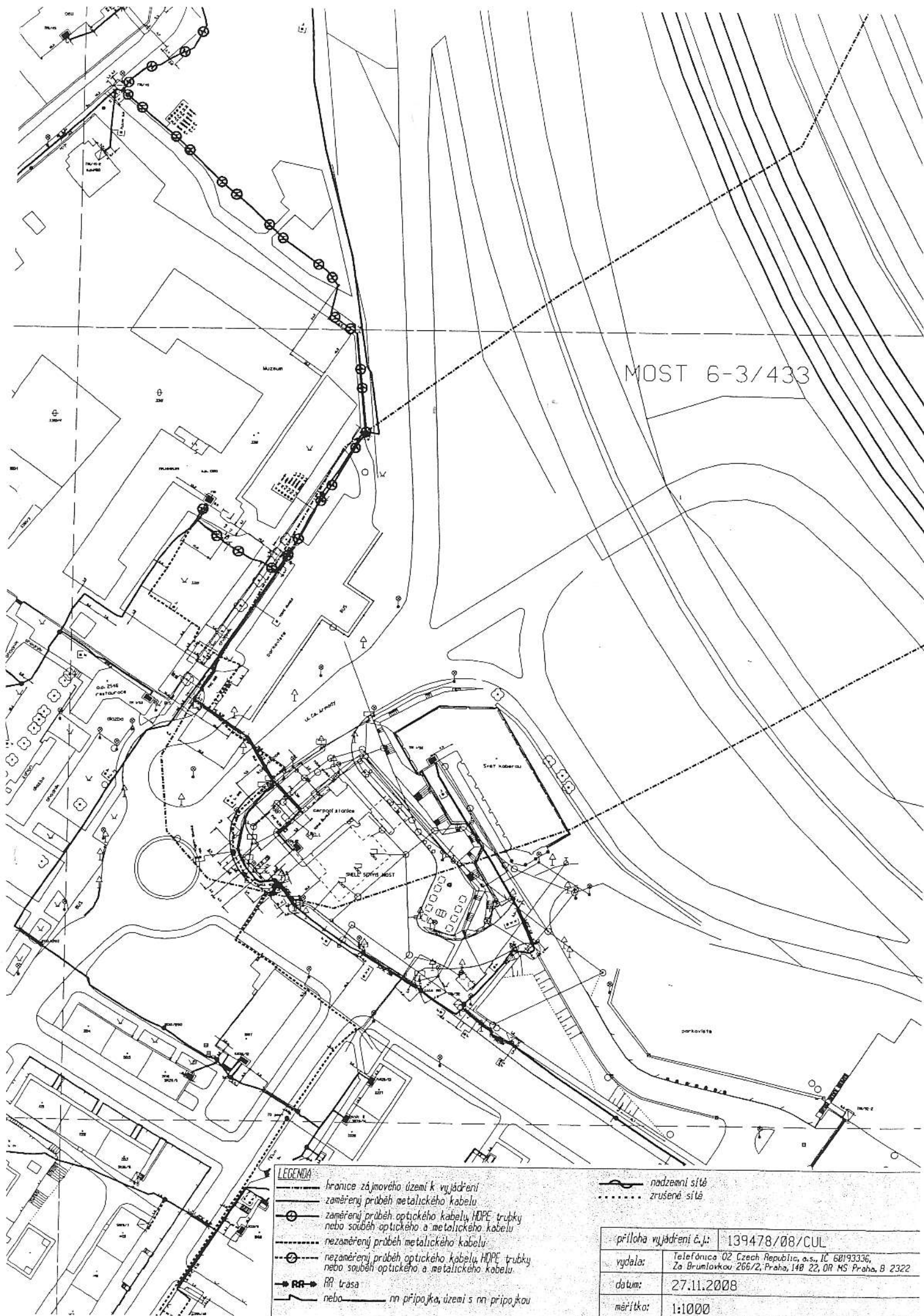
- nadzemní síť
- ... zrušená síť

příloha vyjádření č.j.: 139478/08/CUL

vydala: Telefónica 02 Czech Republic, a.s., IČ: 60193336,  
Ze Brumlovkou 266/2, Praha, 140 22, OR MS Praha, B 2322

datum: 27.11.2008

mřítko: 1:1000





Vodafone Czech Republic, a.s.

Vinohradská 167, 100 00 Praha 10

Všechny údaje byly zkontrolovány a jsou správné

podle informací z naší společnosti

Proti realizaci projektu nemáme námitek

Platnost vyjádření je 1 rok od vydání

Datum: 24/04/2004

Podpis: [signature]

plati pouze pro  
podzemní a povrchové  
práce

on Letáky

*28.10.2008*

MAGISTRÁT MĚSTA MOSTU		Č. dopor.
Došlo:	10. 11. 2008	Zpracovatel
Č.j.: <i>2657 KS</i>		Ukl. znak
Přílohy: <i>11 + příloha</i>		<i>726/175</i>

Statutární město Most  
Odbor investic a údržby, pan Karel Sedláček

Radniční 1

434 69 Most

Váš dopis

naše značka  
VGC/000/08/JK

vyřizuje / linka  
Koláčný / 266005261

dne

Věc:

**Vyjádření**

o existenci podzemních telekomunikačních vedení a zařízení sdělovací sítě společnosti  
České Radiokomunikace, a.s.

**„Obnovení silnice III/2565 Most – Mariánské Radčice, 2.část“**

Z hlediska zájmů Českých Radiokomunikací, a.s. nemáme ke shora uvedené akci připomínky.  
V uvedené lokalitě se nenachází žádné podzemní zařízení v naší správě.

Vyjádření vydává Vegacom a.s. na základě Smlouvy o dílo č. 0823/2003/ÚTS mezi společnostmi  
Vegacom a.s. a České Radiokomunikace, a.s. Platnost tohoto vyjádření je jeden rok od dne vydání.

Od 1.7.2004 jsou tato vyjádření zpoplatňována. Úhradu proveďte přiloženou složenkou nebo  
bankovním převodem do 14 dnů od obdržení.

S pozdravem



Ing. Jiří Koláčný

za České Radiokomunikace, a.s.

Poznámka: Žádosti o vyjádření včetně prodloužení jeho platnosti zasílejte na adresu pracoviště:  
České Radiokomunikace, a.s., U Nákladového nádraží 3144, 130 00 Praha 3  
Dotazy na úhrady za vyjádření směřujte na:  
České Radiokomunikace, a.s., Ing. Zdenko Kapitáň tel. 242 411 617

Telefon:  
+420 266005111

Fax:  
+420 266005550

E-mail:  
info@vegacom.cz

Internet:  
www.vegacom.cz

IČO:  
25788680

DIČ:  
CZ25788680

Společnost Vegacom a.s. je zapsána v Obchodním rejstříku vedeném Městským soudem v Praze, v oddíle B, vložka č. 6070.



UPC Česká republika, a.s.  
prac. Doubravská 1615/28, 415 01 Teplice  
T +420 261 107 147 F +420 417 533 333

ky

BAŇSKÉ PROJEKTY TEPLICE a.s.	
Datum:	6. 08. 2009
poř. č.:	424
Předáno:	R

Ing. Monika Balcarová  
Baňské projekty Teplice a.s.  
Kollárova 1879/11  
415 36 Teplice



Váš dopis – fax značky / ze dne:  
PKIČ/110/09/Ba / 22.07.2009

Naše značka:  
A02590/2009 / 24.07.2009

Vyřizuje:  
Anatolij Drahoš

**Věc: Vyjádření o existenci podzemního vedení veřejné komunikační sítě a zařízení**

k akci/stavbě: **«Obnovení silnice III/2565 Most - Mariánské Radčice - 2. část»**

Místo stavby: **«Most, Mariánské Radčice, Braňany»**

Účel žádosti/stupeň přípravy akce: **«Stavební řízení»**

K výše uvedené žádosti a účelu a na základě předložené dokumentace Vám dle ust. § 101, odst. 1 Zákona č. 127/2005 Sb. a dle ust. Stavebního zákona č. 183/2006 Sb. sdělujeme, že

- ve staveništi předmětné akce/stavby existuje podzemní vedení veřejné komunikační sítě naší společnosti a jeho ochranné pásmo (dále jen „PVVKS”).

- k dotčení ochranného pásma námi spravovaného podzemního vedení komunikační sítě - televizních kabelových rozvodů (TKR) dojde křížením i souběhem tras ve vymezeném území.

Dle ust. § 102, odst. 3 Zákona č. 127/2005 Sb. souhlasíme s případným provedením prací spojených s provedením předmětné stavby v ochranném pásmu za následujících podmínek:

- bude respektováno ustanovení § 102 Zákona č. 127/2005 o zákazu provádění zemních prací, zřizování staveb či umísťování konstrukcí a vysazování trvalých porostů v ochranném pásmu komunikačního vedení bez předchozího souhlasu vlastníka vedení,
- zahájení zemních prací v ochranném pásmu PVVKS stavebník min. 14 dní a v případě nutnosti přerušení provozu PVVKS min. 21 dní předem prokazatelně oznámí naší společnosti,
- v souladu s ust. § 18 odst. 1 vyhl. č. 324/90 před zahájením stavby stavebník zajistí vytyčení a vyznačení PVVKS na místě stavby (doporučujeme zajistit u geodetické firmy GEODEX, pan Tomáš Rossiwal, tel.: 606 807 239 – vytyčení optických kabelů, pan Sedlák, tel.: 602 445 430 – vytyčení koax. sítí, min. 5 dní předem se zákresem ZÚ),
- pracovníci stavebníka provádějící zemní práce budou prokazatelně seznámeni s vytyčeným PVVKS a budou prokazatelně poučeni o povinnosti provádět zemní práce v ochranném pásmu PVVKS (1,5 m od krajního vedení na obě strany) ručně bez použití mechanizačních prostředků, nebo nevhodných nástrojů a nářadí, a s nejvyšší opatrností,
- při křížení či souběhu s PVVKS budou dodrženy podmínky ČSN 73 60 05 – „Prostorová úprava vedení technického vybavení“ a související normy ČSN 332160 – Ochrana sdělovacích vedení,
- odkryté vedení TKR stavebník na vlastní náklady řádně zabezpečí proti prověšení, poškození či odcizení, a to i třetí osobou,
- dojde-li k odkrytí PVVKS, bude postupováno tak, aby nedošlo ke změně hloubky uložení nebo prostorového uspořádání PVVKS a způsob ochrany kabelů PVVKS či manipulace s nimi stavebník před vlastním provedením projedná a schválí se zástupcem naší společnosti, pí Krutzka, tel.: 606 221 576,
- dojde-li k přeložce sítě PVVKS – před zahájením stavby bude uzavřena **“Dohoda o vynucené překládce” a “SoSB”**,

- při zjištění rozporu mezi vytýčením/údaji o poloze PVVKS a skutečností či při jejím narušení stavebník zastaví pracovní činnost a neprodleně informuje výše uvedeného pracovníka UPC Česká republika, příp. její servisní organizace - tím není dotčena trestní či hmotná odpovědnost stavebníka za způsobené škody. V pracích lze pokračovat až po projednání a schválení dalšího postupu,
- v případě narušení či vynuceném přerušení optického kabelu PVVKS stavebník uhradí jeho výměnu v celé délce mezi nejbližšími kabelovými spojkami,
- před záhozem musí být k prohlídce stavu PVVKS stavebníkem pozván zástupce naší společnosti, který sepsáním protokolu potvrdí **souhlas se záhozem odkrytého vedení TKR**
- stavebník nebude provádět práce bez splnění výše uvedených požadavků, které podmiňují platnost tohoto souhlasu
- stavba bude provedena dle projektové dokumentace, která byla přiložena k žádosti o toto vyjádření,
- v případě rekonstrukčních prací v objektu stavebník zajistí průzkum vnějších a vnitřních komunikačních vedení na omítce i pod ní (viz ust. § 63 vyhl. č. 324/1990 Sb.) a další postup obdobně jako u PVVKS,
- v případě požadavku stavebníka na vynucenou přeložku PVVKS je náš souhlas s umístěním předmětné stavby podmíněn uzavřením dohody o vynucené přeložce, v níž budou podrobněji řešeny podmínky pro přeložku, a to nejpozději do termínu podání žádosti o stavební povolení,
- pracovníci stavebníka provádějící zemní práce zhutní zeminu pod vedením TKR a to uloží před záhozem do pískového lože, vedení bude mechanicky chráněno (cihla, zákrytové desky, další zához proveden třídnou zeminou), cca 30cm pod definitivním povrchem bude umístěna výstražná folie oranžové barvy

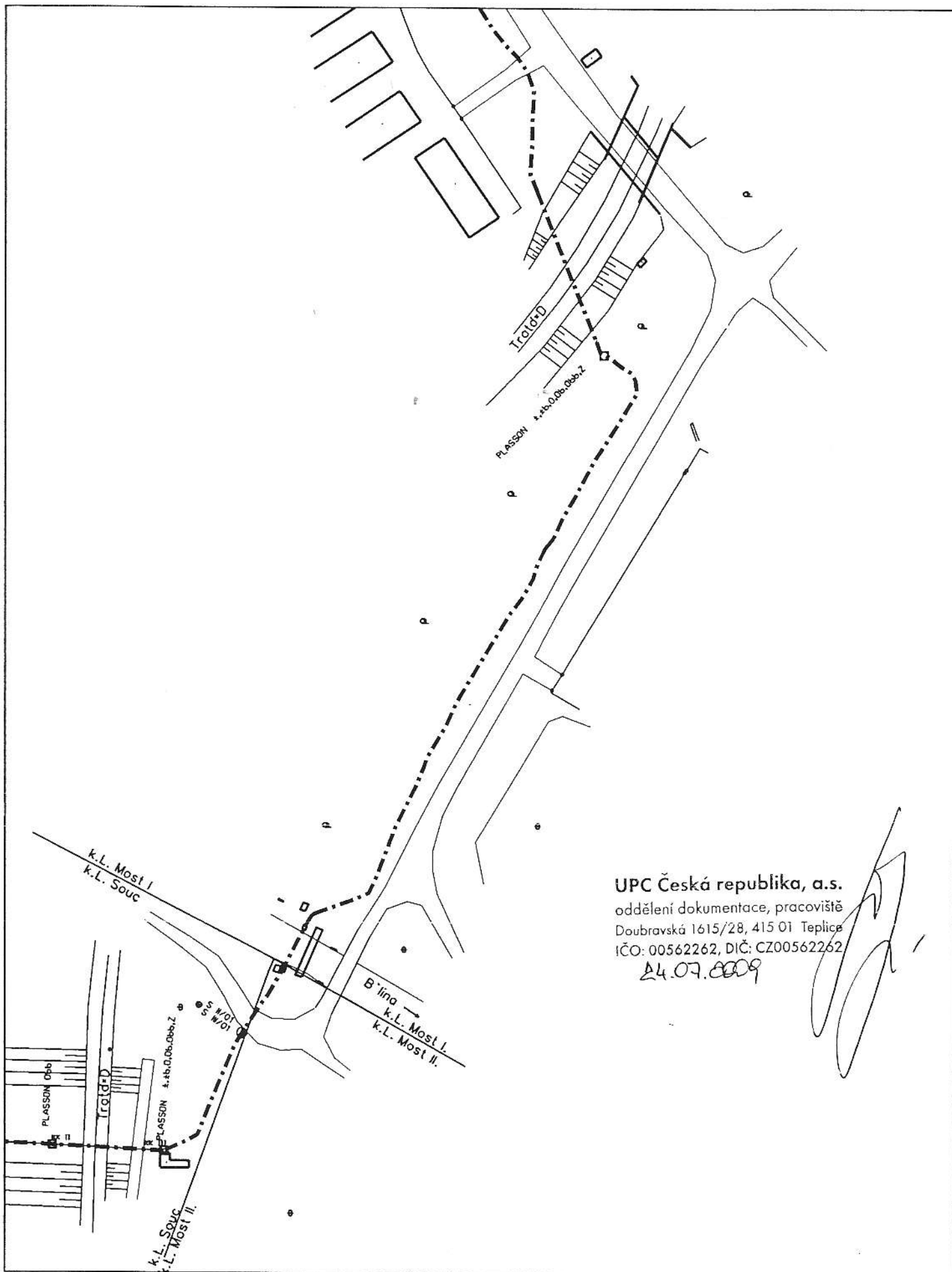
**Platnost tohoto vyjádření je maximálně 1 rok a vztahuje se pouze ke stupni přípravy, stavbě a stavebníkovi, jak jsou uvedeny v úvodní části tohoto vyjádření. Pro jiného stavebníka, pro rozšíření stavby formou přípolože či pro další projektový či stavebně-správní stupeň, je toto vyjádření neplatné a pro něj si vyhrazujeme nové posouzení.**

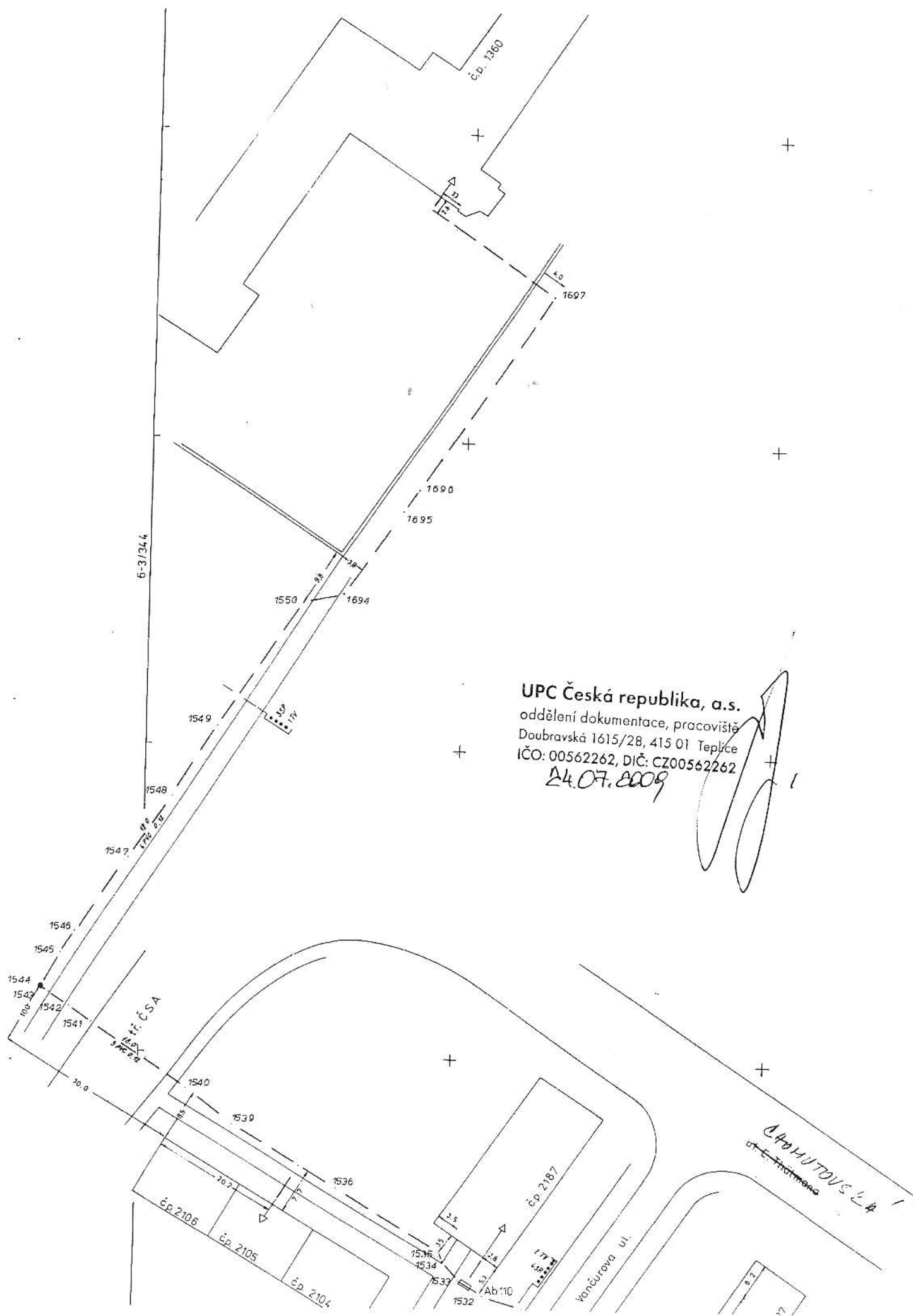
Provádění prací při nesplnění výše uvedených podmínek by bylo porušením Zákona o elektronických komunikacích č. 127/2005 Sb s následkem uložení pokut dle §118, odst. 1, písm. s (právnícké osoby) a dle §120, odst. 1, písm. i (fyzická osoba) uvedeného zákona.

**UPC Česká republika, a.s.**  
oddělení dokumentace, pracoviště  
Doubravská 1615/28, 413 01 Teplice  
IČO: 00562262, DIČ: CZ00562262

Anatolij Drahoš  
Oddělení dokumentace

**Příloha: situace zaměření podzemní telekomunikační sítě**









15/2A  
Klu

BÁNSKÉ PROJEKTY TEPLICE s.r.o.	
Datum:	8. 10. 2009
Poř. č.:	926
Předáno:	2

KOMU / TO

Ing. Monika Balcarová

FUNKCE

SPOLEČNOST / ORGÁN STÁTNÍ SPRÁVY A SAMOSPRÁVY

BÁNSKÉ PROJEKTY TEPLICE A.S.

ADRESA

Kolárova 1879/11

415 36 Teplice

VÁŠ DOPIS ZN.:

PŘEDMĚT / SUBJECT

Žádost o existenci stávajících IS – Obnovení silnice III/2565 Most – Mariánské Radčice – 2.část

OD KOHO / FROM

Květoslav Franc

FUNKCE

Ved. technolog

ODDĚLENÍ / STŘEDISKO

Dálkovod I

TELEFON

602187203

Č. J.

S1/2065/09/175/FR/09

DATUM / DATE

28.9.2009

PŘÍLOHA

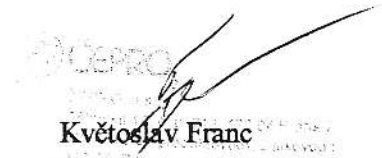
1x

Vážená paní

K Vaší žádosti Vám sdělujeme:

K výše uvedené stavbě obnovení silnice III/2565 Most – Mariánské Radčice – 2. část, Vám sdělujeme, že se nenachází zařízení ČEPRO, a.s. Uvedenou lokalitou procházejí asanované produktovody mimo provoz viz. zákres.

S pozdravem

  
Květoslav Franc  
Ved. Technolog DI



**MERO ČR, a. s.**  
Veltruská 748  
278 01 Kralupy nad Vltavou

[18/21] *Uveřejněno*

BÁŇSKÉ PROJEKTY TEPLICE a.s.	
Datum:	29. 07. 2009
Por. č.:	686
Předáno:	2

2009/7/223-1

**Báňské projekty Teplice a.s.**

**Ing. Balcarová**

**Kollárova 11**

**415 36 Teplice**

## VYJÁDŘENÍ

č.j. 2009/7/223-1

Kralupy nad Vltavou, 24.7.2009

**Vyjádření k akci - Obnovení silnice III/2565 Most - Mariánské Radčice - 2.část**

Na základě Vaší žádosti ze dne 22.7.2009, zn. PKIČ/110/09/Ba, Vám jako majitel ropovodu zasíláme stanovisko k výše uvedené akci.

Sděluje Vám, že v uvedené oblasti nedochází ke střetu s naším zařízením.

S pozdravem

*P. Z. Louženský*  
Ing. Pavel Louženský  
vedoucí oddělení technického rozvoje

**MERO ČR, a.s.**  
Veltruská 748 21  
278 01 Kralupy nad Vltavou  
zapsaná v obchodním rejstříku, vedeném  
Městským soudem v Praze, sp. zn. S 15264

Vyřizuje: Alena Libichová tel.: 315 701 331 fax: 315 720 113 e-mail: libichova@mero.cz



Váš dopis zn. / Your letter ref.:

Ze dne / Date: 22.7.2009

Naše zn. / Our ref.: CZT/274/2009/Za

Soubor / File:

Vyřizuje / Disposition: Zdeněk Žák

Telefon / Phone number: 476 447 229

Fax / Fax:

E-mail / E-mail: zdenek.zak@ue.cz

Místo odeslání / Site: Most - Komořany

Datum / Date: 31.7.2009

BÁŇSKÉ PROJEKTY TEPLICE a.s.

Datum: 6. 08. 2009

Por. č.: 422

Předáno: 2

Báňské projekty Teplice, a.s.  
Kollárova 1879/11  
415 36 Teplice


Věc: Žádost o vyjádření na stavbu - „Obnovení silnice III/2565 Most – Mariánské Radčice – 2. část“.

Spolu se žádostí ze dne 22.7.2009 o vyjádření jsme obdrželi i situaci plánované stavby „Obnovení silnice III/2565 Most – Mariánské Radčice – 2. část“.

K tomuto sdělujeme, že ve Vámi vyznačené trase komunikace se nenachází žádné zařízení ve správě United Energy, a.s.. K výše uvedené stavbě nemáme připomínky.

S pozdravem

United Energy, a.s.  
Most, Komořany, Teplárenská 2,  
PSČ 434 03  
IČ 27309959 (51)

  
Raděk Řehák  
správce CZT  
oddělení správy CZT



PRVNÍ MOSTECKÁ a.s.

12/26  
STAVBAŘŮ 32, 434 01 MOST, P.O. BOX 216

zapsaná v oddíle B, vložka 562 dne 16. 05. 1994 u Krajského soudu v Ústí nad Labem

BÁŇSKÉ PROJEKTY TEPLICE a.s.	
Datum:	31. 07. 2009
Pod. č.:	403
Předáno:	2

BÁŇSKÉ PROJEKTY TEPLICE a.s.

Ing. Balcarová  
Kollárova 1879/11

415 36 TEPLICE

VÁŠ DOPIS ZNAČKY / ZE DNE

PKIČ/110/09/Ba

NAŠE ZNAČKA

VYŘIZUJE

ing. Monika Pailová  
tel.č.: 476 103 218, 724 132 972

MOST DNE

27.7.2009

Věc: Žádost o vyjádření, vyjádření č. 1777/2009

Ve smyslu § 87 zák. č. 458/2000 Sb. ke stavebním činnostem, úpravám terénu, popř. stavbám v ochranném pásmu zařízení sekundárního rozvodu tepla ve správě PRVNÍ MOSTECKÉ a.s. (dále jen „vyjádření“).

Dotčená stavba: Obnovení silnice III/2565 Most – Mariánské Radčice – 2.část

Vyjádření PM a.s.: Ve vyznačené lokalitě nemá společnost žádné zařízení. Bez námitek.

S pozdravem



Ing. Monika Pailová  
technický pracovník společnosti

Podle ustanovení § 31 a násl. Občanského zákoníku č. 509/91 Sb. je První mostecká, a.s. od 26.9.2001 zplnomocněna majitelem TH v Mostě, a.s. TEPLO MOST, aby jeho jménem obstarávala a zajišťovala všechny záležitosti spojené s vyjadřováním se k územním a stavebním řízením, dotýkajících se majetku a.s. TEPLO MOST.



15/24  
Luy

Vojenská ubytovací a stavební správa  
P R A H A

Čj. 5120-ÚP/2009-7103/41

V Litoměřicích dne 10.8.2009

Výtisk číslo: 1

Počet listů: 1

Báňské projekty Teplice a.s.  
Kollárova 11/1879

415 36 Teplice

BÁŇSKÉ PROJEKTY TEPLICE	
Datum:	12. 08. 2009
Poř. č.:	444
Předáno:	2

**Věc: Obnovení silnice III/2565 Most - Mariánské Radčice - 2. část na pozemcích v k.ú. Mariánské Radčice**  
K čj. PKIČ/110/09/Ba.

Ve smyslu současně platných předpisů a ustanovení, zejména stavebního zákona, zákona o obraně republiky a rezortních nařízení a předpisů

#### s o u h l a s í

**VUSS Praha s realizací akce tak, jak byla doložena v písemné a grafické dokumentaci.**

Samostatné sdělovací kabely ani jiné inženýrské sítě AČR nejsou v prostoru stavby evidovány.

Toto stanovisko je platné dva roky a platí jen pro námi ověřenou dokumentaci a rozsah prací na ní vyznačených. Nebude-li během této doby stavba zahájena nebo dojde-li ke změnám umístění, rozsahu nebo výšce stavby (v případě nadzemních staveb), musí být stavba s VUSS Praha znovu projednána. Na jeho základě lze vydat stavební povolení. Přílohy si VUSS Praha v jednom vyhotovení ponechala pro služební účely. Investor /projektant/ má právo k jeho rozmnožení a použití pro všechny potřebné účely.

*Toto stanovisko nenahrazuje souhlas ČR-MO zastoupené ředitelem VUSS Praha v případech, kdy je ČR-MO účastníkem územního a stavebního řízení ve smyslu stavebního zákona jako vlastník nemovitostí dotčených realizací akce nebo vlastník nemovitostí sousedících (§ 52, § 85 a § 109 zák.č. 183/2006 Sb. ve znění pozdějších předpisů).*

Na teritoriu Ústeckého kraje, části kraje Libereckého – okres Liberec, Jablonec nad Nisou, Česká Lípa a části Středočeského kraje – okres Kladno, Mělník, Nymburk a Rakovník je k vydávání závazných stanovisek oprávněno samostatné pracoviště VUSS PRAHA, Na Valech 76, 412 43 Litoměřice, které je začleněno do struktury VUSS Praha, Hradební 772/12, 111 21 Praha.

Při další případné korespondenci týkající se uvedené věci uveďte čj. 5120-ÚP/2009-7103/41. Kontaktní adresa : VUSS Praha, Na Valech 76, 412 01 Litoměřice.

Konzultace k uvedenému stanovisku na tel. č. 973 287 118, R.Leníková, č.faxu 973 287 079.

Vedoucí úseku  
Ing. Ivan BRADA





Infotea s.r.o.  
V. Řezáče 313, 434 67 Most  
IČ: 26421348  
DIČ: CZ26421348

Tel. +420 478 003 319  
Fax: +420 478 003 184  
www.infotea.cz

BAŇSKÉ PROJEKTY TEPLICE a.s.	
Datum:	10. 08. 2009
Poř. č.:	
Předáno:	

Báňské projekty Teplice a.s.  
Kollárova 1879/11  
Teplice

415 36

Váš dopis značky ze dne:  
PKI4/110/09/Ba

Naše značka:  
Re/118/09

Vyřizuje / linka  
Rejč/478 002 200

Místo a datum odeslání:  
Most, 6.8.2009

**Vyjádření č.: 118/09**

**Akce: Obnovení silnice III/2565 Most - Mariánské Radčice - 2.část**

Vzhledem k tomu, že se akce dotkne telekomunikačního zařízení ve správě Infotea s.r.o., je nutné, aby investor nebo zhotovitel zajistil zejména:

1. Při vypracování projektu a při realizaci akce dodržet prostorovou normu ČSN 736005, ČSN 73 3050 Zemní práce
2. Technické řešení souběhů nebo křížení s naším zařízením požadujeme námi odsouhlasit včetně terénních úprav nad kabelem, ve všech stupních PD
3. **Nejpozději do 7 dnů před zahájením prací požádá o vytyčení zařízení přímo v terénu**
4. Prokazatelně seznámí své pracovníky s polohou tohoto zařízení a s podmínkami práce v jeho blízkosti
5. V prostoru 1 m od krajního vedení na obě strany není dovoleno používat mechanizačních prostředků, pokud není dohodnuto jinak
6. Odkryté kabely řádně zajistí proti poškození a proti prověšení
7. Před záhozem požádá správce zařízení o kontrolu kabelu, zda není poškozen. Zemina pod kabelem musí být zhutněna
8. Případné poškození ohlásí správci zařízení
9. Je zakázáno pojíždět po trase kabelu těžkými mechanismy a nad kabel ukládat těžké materiály
10. Nad kabelovou trasou dodržovat zákaz skládek a budování zařízení, které by znamenalo obtížný přístup ke kabelům
11. Stavbou se nesmí změnit hloubka uložení telekomunikačních kabelů (krytí)
12. Stavbu připravenou k technické převímce je nutné předložit 1 týden před přejímkovým řízením Infotea s.r.o., oddělení hlasových služeb.

**Nedodržení těchto podmínek je hrubým porušením právní povinnosti podle Zákona č.127/2005 Sb. o elektronických komunikacích a ve znění jeho pozdějších úprav a dodatků.**

Poloha našeho zařízení je informativně zakreslena v příložené dokumentaci.

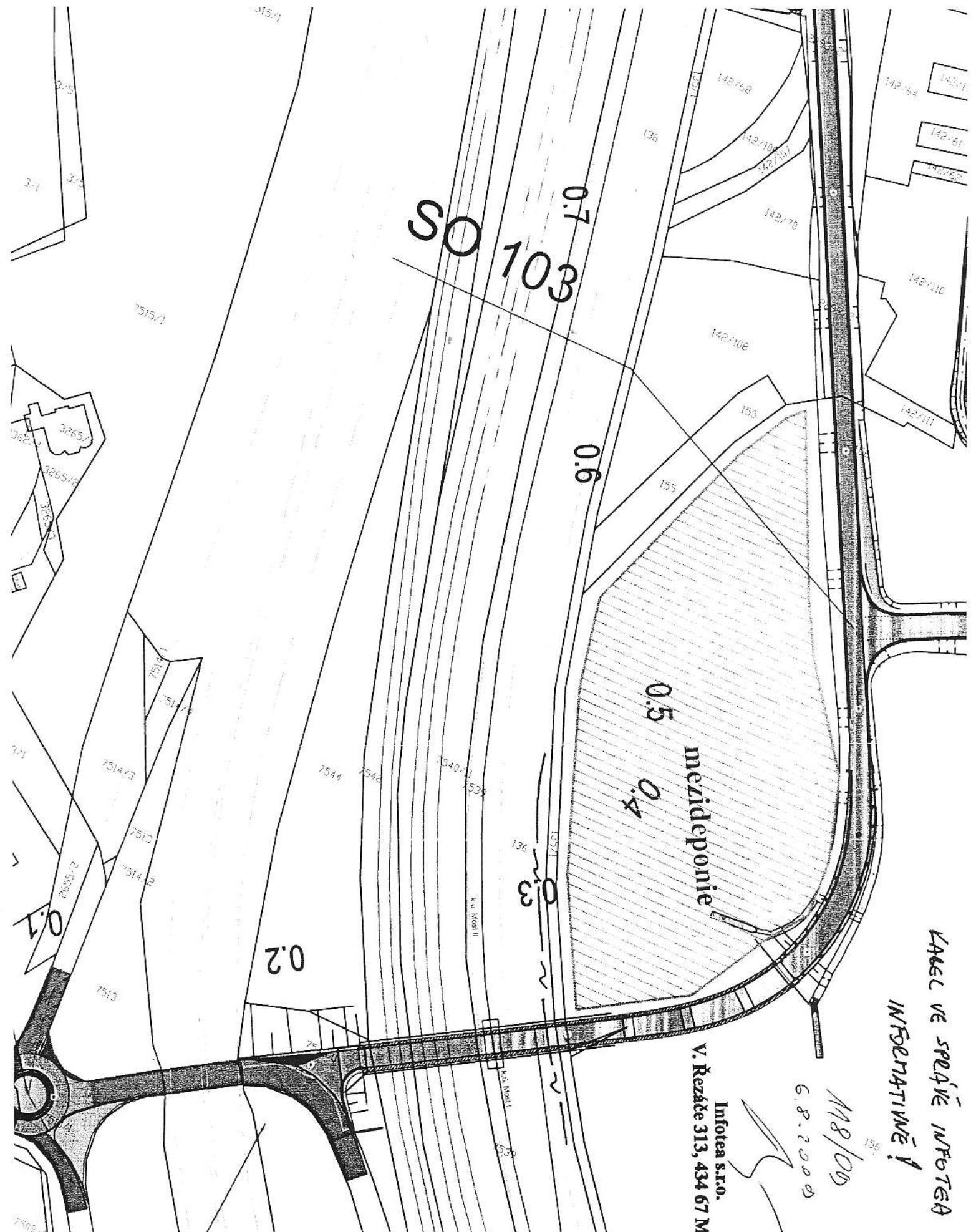
Poznámka:

**PLATNOST VYJÁDŘENÍ: DVA ROKY OD DATA ODESLÁNÍ**

**Infotea s.r.o.  
V. Řezáče 313, 434 67 Most**

Libor Rejč  
ved. odd. tel.





LAKE VE SPRAVĚ INFOTEA  
INFORMATIVNĚ!

11/8/05

6.8.2005

Infotea s.r.o.  
V. Řezáče 313, 434 67 Most

DOPIS ZN.: PKÍČ/110/09/Ba  
ZE DNE: 22.7.2009

NAŠE ZN.: 14293/09/Ho  
VYŘIZUJE: Holubová Hana  
TEL.: +420 972 425 532  
+420 972 424 470  
FAX: +420 972  
E-MAIL: sksunl@cdt.cz  
DATUM: 27. července 2009

BÁŇSKÉ PROJEKTY TEPLICE a.s.	
Datum:	27. 07. 2009
Poř. č.:	642
Předáno:	2

Báňské projekty Teplice, a.s.  
Kollárova 1879/11  
Teplice  
415 36

**Věc: Vyjádření pro stavební povolení k existenci komunikačních vedení  
v majetku Správy železniční dopravní cesty s.o., ČD - Telematika a.s. .**

**Akce: Obnovení silnice III/2565 Most - Mariánské Radčice - 2.část**

Dotčené území: Ústí - Chomutov, Most - Louka

Při realizaci výše uvedené akce **DOJDE** ke styku s telekomunikačními vedeními, která jsou chráněna ochranným pásmem dle §102 zák.č.127/2005 Sb., O elektronických komunikacích.

Toto vyjádření platí jen pro dokumentaci ověřenou organizací ČD - Telematika a.s. a pro rozsah prací na ní vyznačených. Nenahrazuje souhrnné stanovisko Správy železniční dopravní cesty s.o. .

**Dotčené kabely:** místní, dálkové i optické kabely

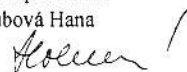
**Kniha plánů a výkresy:** DK Koridor - Most, číslo listu 7B a 8B, DOK Most - Kadaň, číslo listu 6 a 7

**Přílohy:** Potvrzená dokumentace žadatele  
Všeobecné podmínky pro kabely SŽDC a ČD - T

**Vyjádření pozbývá platnosti 27. července 2010**

**Upřesňující podmínky:**

ČD - Telematika a.s.  
Úsek INFRA odbor SKS  
Manažer servisu Nepita Otto  
v zastoupení Holubová Hana



  
ČD-Telematika  
Servis kabelových sítí Ústí nad Labem  
skupina ochrany a dokumentace  
Nádražní 1, 434 01 Most  
IČO: CZ61459445, Tel.: +420 972 425 532  
cdt@cdt.cz, www.cdt.cz

28

Vyjádření vydala: ČD - Telematika a.s., servis kabelových sítí Ústí nad Labem, Klíšská 977/77, 400 01 Ústí nad Labem  
Sídlo firmy: ČD - Telematika a. s., Pernerova 2819/2a, 130 00 Praha 3  
Zápis v obchodním rejstříku vedeném Městským soudem v Praze oddíl B, vložka 8938,  
IČO: 61 45 94 45 DIČ: CZ61459445





Schváleno SŽDC – TÚDC č.j.: 6640/08–TÚDC ze dne: 14. 10. 2008

### Všeobecné podmínky pro činnosti na kabelech v majetku Správy železniční dopravní cesty s.o.:

ČD - Telematika a.s. jako organizace udržující, je na základě smluvního vztahu odpovědná za zajištění provozu, dohledu, servisu a údržby na zařízení telekomunikační infrastruktury Správy železniční dopravní cesty s.o. (dále jen SŽDC)

Stavebník pracující v blízkosti kabelového vedení, nebo manipulující s kabelovým vedením v majetku SŽDC je povinen učinit veškerá potřebná opatření tak, aby nedošlo k poškození nebo zhoršení kvality telekomunikačních vedení a zařízení stavebními pracemi, zejména tím, že zajišťuje:

- písemné vyrozumění organizaci, která vydala vyjádření, o zahájení prací a to nejméně 15 dnů předem,
- před zahájením zemních prací vytyčení polohy podzemního telekomunikačního vedení a zařízení přímo ve staveništi (trase),
- prokazatelné seznámení pracovníků, kteří budou provádět práce, s polohou vedení (zařízení),
- upozornění organizace provádějící zemní práce na možnou odchylku uloženého vedení (zařízení) od polohy vyznačené ve výkresové dokumentaci,
- upozornění pracovníků, aby dbali při pracích v těchto místech největší opatrnosti a nepoužívali zde nevhodné nářadí, a také ve vzdálenosti nejméně 1,5m po každé straně vyznačené trasy vedení (zařízení) nepoužívali žádných mechanizačních prostředků (hloubicích strojů, sbíječků apod.),
- řádné zabezpečení odkrytého podzemního telekomunikačního vedení (zařízení) proti poškození, zcizení a řádného zajištění výkopů případně včetně osvětlení,
- odpovídající ochranu kabelů a ochranu kabelové trasy dle platných norem, pokud bude trasa kabelů pojižděna vozidly nebo stavební mechanizací,
- aby při přeložkách organizace provádějící zemní práce ztuhlila zeminu pod kabelem před jeho zakrytím po vrstvách (záhozem) a vyzvala ČD - Telematika a.s., Servis kabelových sítí Ústí nad Labem, Nepita Otto, tel.: +420 602 448 734, Holubová Hana, tel.: +420 972 425 532, Jirsáková Kateřina, tel.: +420 972 422 519 k provedení kontroly před zakrytím kabelu, zda není vedení (zařízení) viditelně poškozeno a zda byly dodrženy příslušné normy a stanovené podmínky,
- nad kabelovou trasou dodržovat zákaz skládek a budování zařízení, která by znemožnila přístup ke kabelům. Bez souhlasu správce nesnižovat, ani nezvyšovat vrstvu zeminy nad kabelovou trasou,
- při křížení, příp. souběžích podzemních telekomunikačních vedení byla dodržena ČSN 73 6005 „Prostorové uspořádání sítí technického vybavení“,
- při provádění zemních prací byla dodržena ČSN 73 3050 „Zemní práce“ zejména čl.20 a 21, ČSN 33 2160 „Předpisy pro ochranu sdělovacích vedení a zařízení před nebezpečnými vlivy trojfázových vedení VN,VVN a ZVV a ČSN 33 2000-5-54 „Uzemnění a ochranné vodiče“
- neprodlené ohlášení každého poškození podzemního telekomunikačního vedení a zařízení organizaci ČD - Telematika a.s., Servis kabelových sítí Ústí nad Labem, Nepita Otto, tel.: +420 602 448 734, HELP DESK, tel.: +420 972 110 000.
- ohlášení ukončení stavby organizaci, která vydala vyjádření, včetně správce a jeho pozvání ke kolaudačnímu řízení,
- aby prováděné práce respektovaly podmínky vyplývající ze zákona 127/2005 Sb., O elektronických komunikacích, zákona 266/1994 Sb., Zákon o drahách a zákonu 183/2006 Sb., Stavební zákon a platných prováděcích vyhlášek,
- provedení prací na telekomunikačním vedení (zařízení) organizaci, která má příslušné odborné oprávnění k práci na železničním telekomunikačním zařízení,
- vyřešení věcných břemen v případech kdy je telekomunikační vedení (zařízení) položeno nebo jeho poloha změněna mimo pozemky SŽDC nebo Českých drah,
- s ohledem na to, že správce neodpovídá za změny provedené bez jeho vědomí nad trasou vedení (zařízení), je nutné ověřit výškové umístění vedení (zařízení) ručně kopanými sondami.

Nedodržení těchto podmínek je hrubým porušením právní povinnosti podle zákona 127/2005 Sb., O elektronických komunikacích, zákonu 266/1994 Sb., Zákon o drahách.

Případné rozpory nebo výjimky z jednotlivých ustanovení řeší správce SŽDC kterým je: Správa železniční dopravní cesty s.o. Technická ústředna dopravní cesty se sídlem Praha 9 - Libeň, Malletova 10/2363.

### Všeobecné podmínky pro vytyčení trasy:

- Sdělování polohy a vytyčení je prováděno pracovníky ČD - Telematika a.s., Servis kabelových sítí Ústí nad Labem, Nepita Otto, tel.: +420 602 448 734, Jelínek Luboš, tel.: +420 602 162 735 dle platného ceníku.
- Je-li vytyčení požadováno do tří dnů od data Vaší žádosti na vytyčení, bude do celkové částky za vytyčení připočten expresní příplatek ve výši 30% z celkové částky.
- V případě, kdy musí být vytyčení provedeno geodetickou kanceláří nese Vaše organizace všechny náklady spojené s tímto vytyčením.
- Vytyčení vedení bude provedeno na základě písemné objednávky zasláné nejméně 14 dnů před požadovaným termínem vytyčení. Na objednávce ve dvojím vyhotovení uveďte číslo vyjádření, datum vydání, IČO, DIČ a bankovní spojení Vaší organizace. Na objednávce bude uvedena adresa sídla ČD - Telematika a.s. a objednávka bude zaslána na pracoviště ČD - Telematika a.s. které vydalo vyjádření.

Vyjádření vydala: ČD - Telematika a.s., servis kabelových sítí Ústí nad Labem, Klíšská 977/77, 400 01 Ústí nad Labem

Sídlo firmy: ČD - Telematika a. s., Pernerova 2819/2a, 130 00 Praha 3

Žápis v obchodním rejstříku vedeném Městským soudem v Praze oddíl B, vložka 8938,

IČO: 61 45 94 45

DIČ: CZ61459445



## Všeobecné podmínky pro činnosti na kabelech v majetku a správě ČD – Telematika a.s.:

Stavebník je povinen učinit veškerá potřebná opatření tak, aby nedošlo k poškození telekomunikačních vedení a zařízení stavebními pracemi, zejména tím, že zajistí:

- písemné vyrozumění organizaci, která vydala vyjádření, o zahájení prací a to nejméně 15 dnů předem,
- před zahájením zemních prací vytyčení polohy podzemního telekomunikačního vedení a zařízení přímo ve staveništi (trase),
- prokazatelné seznámení pracovníků, kteří budou provádět práce, s polohou vedení (zařízení),
- upozornění organizace provádějící zemní práce na možnou odchylku uloženého vedení (zařízení) od polohy vyznačené ve výkresové dokumentaci,
- upozornění pracovníků, aby dbali při pracích v těchto místech největší opatrnosti a nepoužívali zde nevhodné nářadí, a také ve vzdálenosti nejméně 1,5m po každé straně vyznačené trasy vedení (zařízení) nepoužívali žádných mechanizačních prostředků (hloubicích strojů, sbíječků apod.),
- řádné zabezpečení odkrytého podzemního telekomunikačního vedení (zařízení) proti poškození, odcizení a řádného zajištění výkopů případně včetně osvětlení,
- odpovídající ochranu kabelů a ochranu kabelové trasy dle platných norem, pokud bude trasa kabelů pojižděna vozidly nebo stavební mechanizací,
- aby při přeložkách organizace provádějící zemní práce ztuhlila zeminu pod kabelem před jeho zakrytím po vrstvách (záhozem) a vyzvala ČD - Telematika a.s., Servis kabelových sítí Ústí nad Labem, Nepita Otto, tel.: +420 602 448 734, Holubová Hana, tel.: +420 972 425 532, Jirsáková Kateřina, tel.: +420 972 422 519 k provedení kontroly před zakrytím kabelu, zda není vedení (zařízení) viditelně poškozeno a zda byly dodrženy příslušné normy a stanovené podmínky,
- nad kabelovou trasou dodržovat zákaz skládek a budování zařízení, která by znemožnila přístup ke kabelům (včetně, např. trvalých parkovišť apod.). Bez souhlasu majitele, správce nesnižovat, ani nezvyšovat krytí nad kabelovou trasou,
- při křížení, příp. souběhách podzemních telekomunikačních vedení byla dodržena ČSN 73 6005 „Prostorové uspořádání sítí technického vybavení“,
- při provádění zemních prací byla dodržena ČSN 73 3050 „Zemní práce“ zejména čl.20 a 21, ČSN 33 2160 „Předpisy pro ochranu sdělovacích vedení a zařízení před nebezpečnými vlivy trojfázových vedení VN,VVN a ZVV a ČSN 33 2000-5-54 „Uzemnění a ochranné vodiče“
- neprodleně ohlášení každého poškození podzemního telekomunikačního vedení a zařízení organizaci ČD - Telematika a.s., Servis kabelových sítí Ústí nad Labem, Nepita Otto, tel.: +420 602 448 734, HELP DESK, tel.: +420 972 110 000.
- ohlášení ukončení stavby organizaci, která vydala vyjádření, včetně správce a jeho pozvání ke všem úkonům v řízení o povolení užívání stavby,
- aby prováděné práce respektovaly podmínky vyplývající ze zákona 127/2005 Sb., O elektronických komunikacích, zákona 266/1994 Sb., Zákon o drahách a zákona 183/2006 Sb., Stavební zákon a platných prováděcích vyhlášek.,
- provedení prací na telekomunikačním vedení (zařízení) organizací, která má příslušné odborné oprávnění k práci na železničním telekomunikačním zařízení a to v případech, kdy je vedení umístěno na pozemcích dráhy či v jejím ochranném pásmu.
- s ohledem na to, že majitel, správce neodpovídá za změny provedené bez jeho vědomí nad trasou vedení (zařízení), je nutné ověřit výškové umístění vedení (zařízení) ručně kopanými sondami.
- V případě, že stavebník poškodí kabel v majetku, správě ČD - Telematika a.s. :
  1. je povinen uhradit společnosti ČD – Telematika a.s. smluvní pokutu ve výši 20.000,00 Kč za každou započatou hodinu trvání přerušení kabelu,
  2. je povinen uhradit společnosti ČD – Telematika a.s. jednorázovou smluvní pokutu ve výši 500.000,00 Kč,
  3. tím není dotčeno právo ČD – Telematika, a.s. na náhradu škody

Nedodržení těchto podmínek je hrubým porušením právní povinnosti podle zákona 127/2005 Sb., O elektronických komunikacích, zákona 266/1994 Sb., Zákon o drahách.

Z výše uvedených důvodů považuje společnost ČD - Telematika a.s. veškeré činnosti spojené s přeložkou, překládkou či manipulací s jí provozovaným kabelovým majetkem za nezadatelné. Tyto činnosti je oprávněna provozovat pouze ČD – Telematika a.s. Jedná se především o souhrn demontáží, montáží a měření optických vláken a kabelových souborů.

## Všeobecné podmínky pro vytyčení trasy:

- Sdělování polohy a vytyčení je prováděno pracovníky ČD - Telematika a.s., Servis kabelových sítí Ústí nad Labem, Nepita Otto, tel.: +420 602 448 734, Jelínek Luboš, tel.: +420 602 162 735 dle platného ceníku.
- Je-li vytyčení požadováno do tří dnů od data Vaší žádosti na vytyčení, bude do celkové částky za vytyčení připočten expresní příplatek ve výši 30% z celkové částky.
- V případě, kdy musí být vytyčení provedeno geodetickou kanceláří nese Vaše organizace všechny náklady spojené s tímto vytyčením.
- Vytyčení vedení bude provedeno na základě písemné objednávky zaslané nejméně 14 dnů před požadovaným termínem vytyčení. Na objednávce ve dvojím vyhotovení uveďte číslo vyjádření, datum vydání, IČO, DIČ a bankovní spojení Vaší organizace. Objedávka bude zaslána na pracoviště ČD - Telematika a.s. které vydalo vyjádření.
- Termín, způsob a formu vytyčení je možno řešit individuálně po telefonické dohodě.





ČD-Telematika  
Servis kabelových sítí Ústí nad Labem  
akuplna ochrana a dokumentace  
Nádražní 1, 434 01 Most  
DIČ: CZ61458445, Tel.: +420 872 426 532  
e-mail: [cd.telematika@volny.cz](mailto:cd.telematika@volny.cz)

[illegible]





ČD-Telematika  
Servis kabelových sítí Ústí nad Labem  
skupina ochrany a dokumentace  
Nádražní 1, 434 01 Most  
DIČ: CZ81458445, Tel.: +420 972 425 532  
cdt@cdt.cz, www.cdt.cz

Most - Kadın

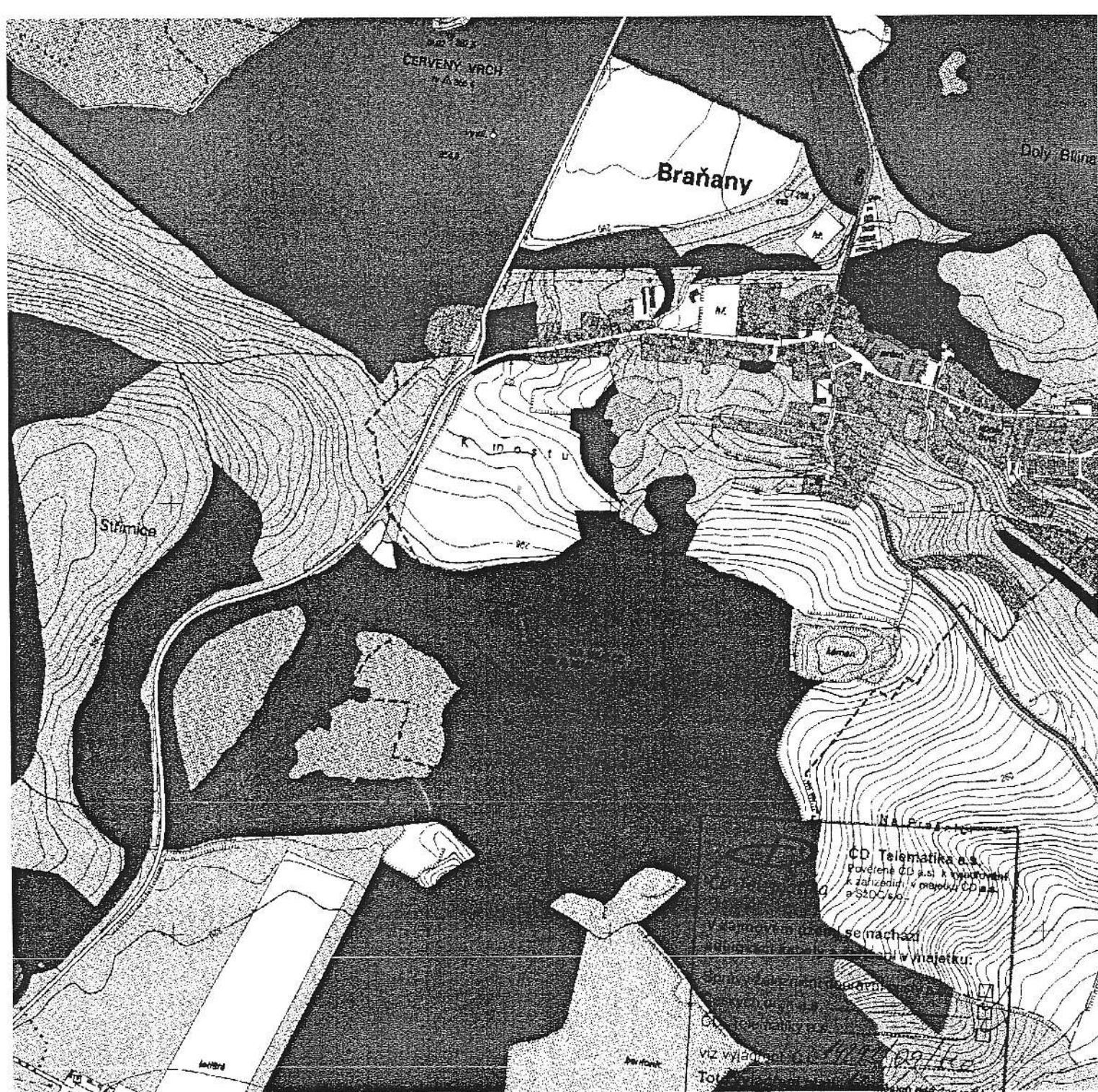
28

Plati od:

1:1000

5






VÝŠKOVÝ SYSTÉM: B.p.v.  
SOUŘADNICOVÝ SYSTÉM: JTSK

TRASA KOMUNIKACE

VÝKRES JE DUŠEVNÍM MAJETKEM BAŘSKÉ PROJEKTY TEPLICE A.S., NESMÍ BÝT POUŽIT A KOPIROVÁN TŘETÍ OSOUBOU, JI PŘEDÁN ČI JINAK S NIM NAKLÁDÁNO BEZ PÍSEMNÉHO POVOLENÍ BAŘSKÉ PROJEKTY TEPLICE A.S.

MĚŘITKO ORIGINÁLU 1:10 000	PROJEKTANT ING.BALCAROVÁ	MP	ING.BALCAROVÁ	DATUM 07/09
				STUPEŇ PD DSP
	VYPRACOVAL ING.BALCAROVÁ	TECH.KONTR.	ING.BALCAROVÁ	POČ.FORM.A4 6
PROJEKTOVÁ KANCELÁŘ : DOPRAVNÍ				POŘ.ČÍSLO
 <b>BAŇSKÉ PROJEKTY TEPLICE</b> akciová společnost	ZAKÁZKA : OBNOVENÍ SILNICE III/2565 MOST – MARIÁNSKÉ RADČICE – 2.ČÁST			B.1
	ČÁST :			
OBSAH :		PŘEHLEDNÁ SITUACE		ČÍSLO ZAKÁZKY : 2720
OBJEDNATEL : STATUTÁRNÍ MĚSTO MOST		IC-2-06316		

Společnost je držitelem certifikátů systému řízení jakosti dle normy ISO 9001:2000

MHD: Nepravidelná doprava, Oprava a údržba silničních motorových vozidel a ostatních dopravních prostředků vč. karosérii elektrických a elektrotechnických zařízení a příslušenství Provozování dopravy raněných, nemocných a rodiček Autoškola



**BÁŇSKÉ PROJEKTY TEPLICE, a. s.**

Kdčárova 1879/11

415 36 Teplice

BÁŇSKÉ PROJEKTY TEPLICE a	
Datum:	12. 08. 2009
Poř. č.:	743
Předáno:	MOST 2009-08-10

VÁŠ DOPIS ZNAČKY / ZE DNE  
 PKIČ/110,111/09/Ba /  
 22. 7. 2009

NAŠE ZNAČKA  
 INV/2009/4524/60.1

VYŘIZUJE / LINKA  
 Šultysová/081

### Obnovení silnice III/2565 Most – Mariánské Radčice – 2.část

### Vyjádření k existenci inženýrských sítí a k dokumentaci pro stavební povolení

K výše uvedené stavbě máme následující připomínky:

#### Inženýrské sítě

- v místě cca 3 m od opěry OP1 mostu se nachází trasa napájecích kabelů tramvajové trati - 13 x AYKYZ 1 x 500 mm<sup>2</sup>, 1 x sdělovací kabel do měřírny (viz přiložené výkresy).

#### Dokumentace pro stavební povolení

- v místech provedení dlažby z lomového kamene v betonovém loži požadujeme provést ochranu kabelové trasy napájecích kabelů tramvajové dráhy chráničkou;
- zvážit, zda by výstavbu objektu SO 101 nebylo možné provádět za provozu, tak jako tomu bylo při výstavbě jiných okružních křižovatek v Mostě;
- výluky rychlodráhy potřebné pro výstavbu mostu zajistit pokud možno o sobotách a nedělích, případně v dopoledním sedle tak, aby byl v co nejmenší míře narušen provoz MHD;
- výluky rychlodráhy neprovádět současně s výstavbou objektů SO 101 a 201, aby bylo možné bez komplikací zajistit náhradní autobusovou dopravu za rychlodráhu;
- termíny výluk tramvajové dopravy oznámit dopravci alespoň 14 dní předem;
- zvážit, zda by nebylo vhodné na výše uvedené komunikaci zřídit zastávkové zálivy pro případné zavedení autobusové dopravy obsluhující mimo jiné i budoucí „Jezero Most“.

S pozdravem

*Karel Beneš*  
 Karel Beneš  
 technický ředitel


DOPRAVNÍ PODNIK  
 měst Mostu a Litvínova, a.s.  
 Budovatelů 1395/23  
 434 01 Most č. 2

Příloha: situace kabelové trasy, vyznačení trasy v řezu



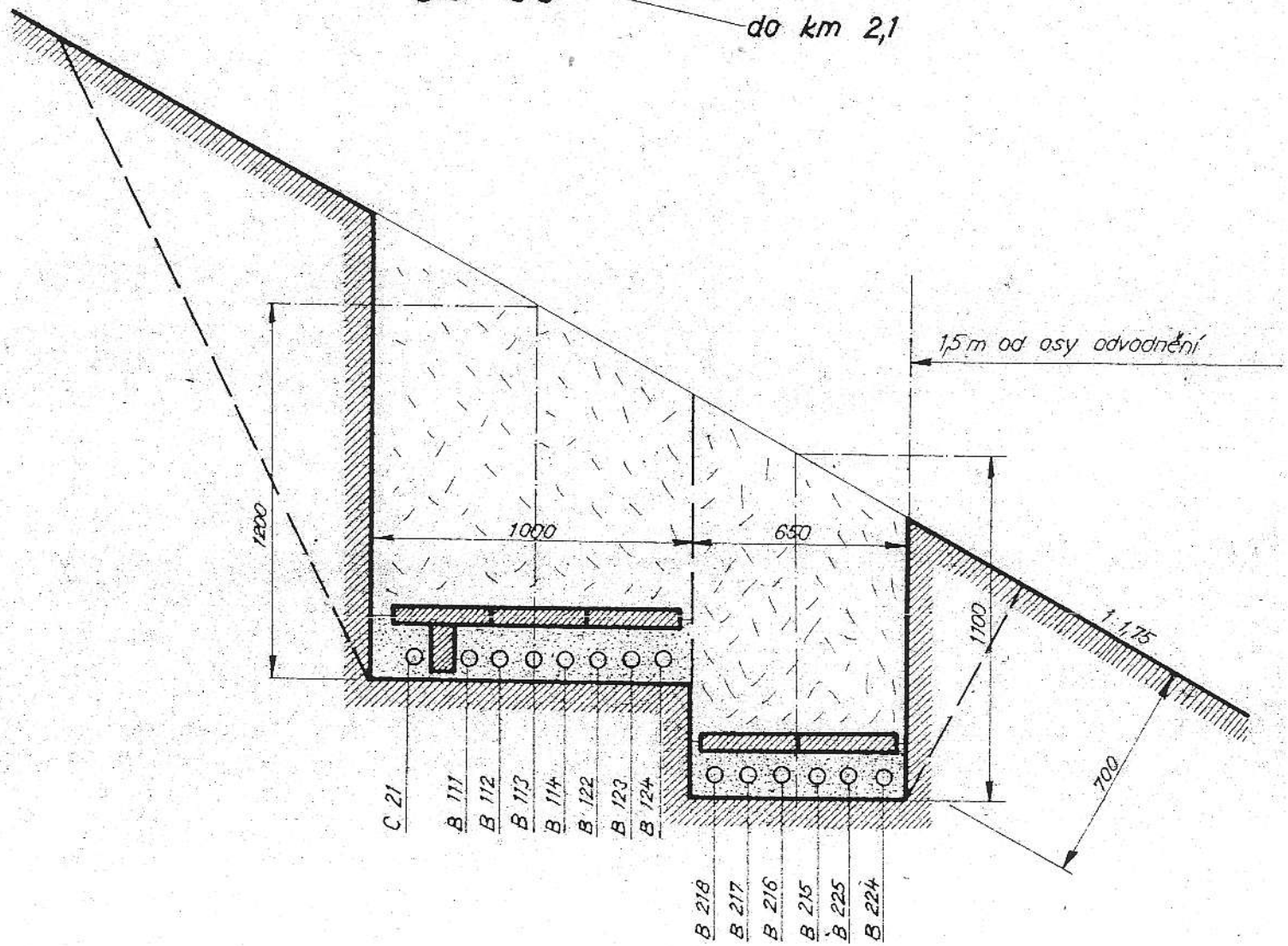
Výstavba koridoru  
Kosa  
*[Signature]*

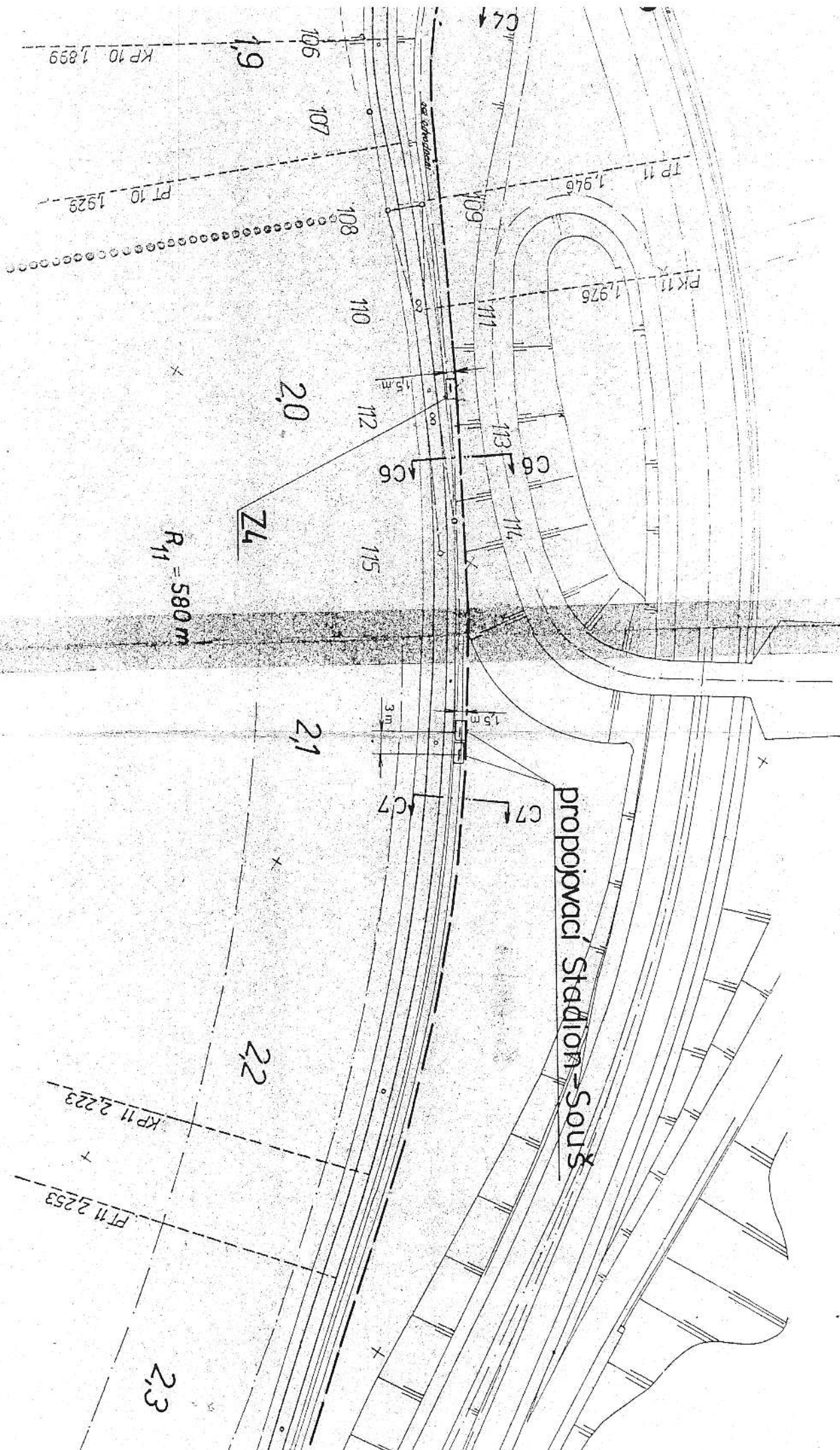
km 1,48 ÷ měnírna Souš  
(km čca 3,5)

Projektant <b>LOTREK / OTTO</b> Kreslí <i>Potůžková</i>	Zedp. projektant <b>LOTREK</b> Ill. inž. projektu <b>ING. RAZÍM - DPT</b>	Ved. dílčou <b>ING. PÍČEK</b> Techn. kontrola <i>Ing. Ješek</i>	 Praha 5, Hlídkova 10														
SEVEROČESKÝ VÝM. MOST KORIDOR INŽENÝRSKÝCH ZAŘÍZENÍ V MOSTĚ OBJEKT 302 - TROLEJ RYCHLODRÁHY Příloha obj. 302 c <b>KABELOVÁ TRASA C</b>			<table border="1"> <tr> <td>Číslo</td> <td>1144</td> </tr> <tr> <td>Datum</td> <td>5/1975</td> </tr> <tr> <td>Stupeň</td> <td>JP</td> </tr> <tr> <td>Čís. listů</td> <td>74 - 297</td> </tr> <tr> <td>Archivní číslo</td> <td></td> </tr> <tr> <td>Měřítko</td> <td>1 : 1 000</td> </tr> <tr> <td>Příloha č.</td> <td>55</td> </tr> </table> <div style="font-size: 48pt; font-weight: bold; text-align: center;">2</div>	Číslo	1144	Datum	5/1975	Stupeň	JP	Čís. listů	74 - 297	Archivní číslo		Měřítko	1 : 1 000	Příloha č.	55
Číslo	1144																
Datum	5/1975																
Stupeň	JP																
Čís. listů	74 - 297																
Archivní číslo																	
Měřítko	1 : 1 000																
Příloha č.	55																

C6-C6

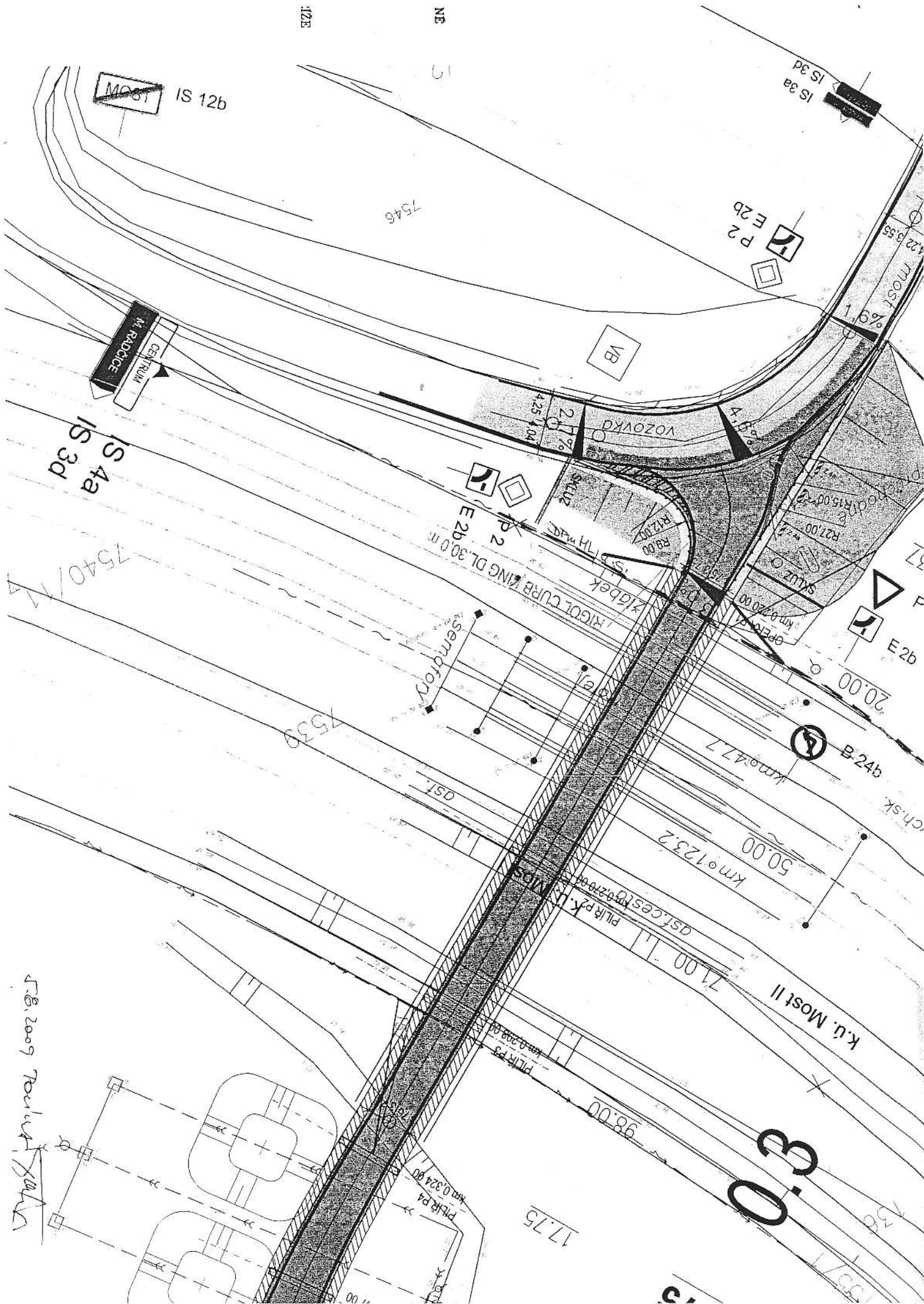
od km 2,0  
do km 2,1











5.8.2009 Poulina Xela

**Vyjádření dotčených orgánů státní správy  
a dotčených správců IS**



# MAGISTRÁT MĚSTA MOSTU - odbor stavební úřad

Zn.: SÚ 3189/2009-336-Ga

Most dne: 10. září 2009

Vyřizuje: Ing. Galková

Telefon: 476 448 247

E-mail: eva.galkova@mesto-most.cz

## SOUHLAS

podle § 15 stavebního zákona

BAŇSKÉ PROJEF	
Datum:	14. 09. 2009
Poř. č.:	260
Předáno:	2

### Žadatel:

1. **Statutární město Most**, IČ 00266094, ul. Radniční č.p.1,  
zastoupené společností  
Baňské projekty Teplice a.s., IČ 46708456, ul. Kollárova č.p.1879, Teplice

Odbor stavební úřad Magistrátu města Mostu, jako obecný stavební úřad příslušný dle ustanovení § 13 odst. 1 písm. e) zákona č. 183/2006 Sb., o územním plánování a stavebním řádu, ve znění pozdějších předpisů (dále jen "stavební zákon"), podle § 15 odstavec 2 stavebního zákona

### s o u h l a s í

s vydáním stavebního povolení na stavbu

**„Obnovení silnice III/2565 Most - Mariánské Radčice - 2. část,,**

**(Most, Litvínov, Mariánské Radčice)**

### dopravní část

na pozemcích v katastrálním území Most II, Most I, Kopisty, Konobříže, Pařidla, Růžodol, Libkovic u Mostu.

O umístění stavby rozhodl zdejší stavební úřad územním rozhodnutím vydaným dne 31.12.2008 pod značkou SÚ 4078/2008-328-Ga.

Odbor stavební úřad Magistrátu města Mostu ověřil, že projektová dokumentace stavby splňuje podmínky stanovené územním rozhodnutím.

Při zpracování projektové dokumentace bylo zjištěno, že vlivem přesnějšího zaměření terénu určeného pro výstavbu a vlivem postupujících rekultivačních prací došlo k odchylkám v členění terénu. Z tohoto důvodu muselo dojít i k úpravě technického řešení stavby navrženého v dokumentaci pro vydání územního rozhodnutí. Jelikož se trasa komunikace nezměnila, pouze dojde k zásahu svahů a odvodnění navržené komunikace do sousedních pozemků, souhlasí zdejší stavební úřad s vydáním stavebního povolení na dopravní část stavby s podmínkou, že k žádosti o vydání stavebního povolení budou doloženy doklady prokazující vlastnické právo nebo právo založené smlouvou provést stavbu na těchto pozemcích.

Zároveň souhlasíme se změnou křižovatky komunikací Most – Mariánské Radčice – Minimost navržené v územním řízení jako okružní na stykovou trojramennou.

Tento souhlas podle stavebního zákona nenahrazuje rozhodnutí ani opatření jiných orgánů státní správy, jichž je zapotřebí pro povolení stavby speciálním stavebním úřadem.

MAGISTRÁT MĚSTA MOSTU  
ODBOR STAVEBNÍ ÚŘAD  
Radniční 1, 434 69 Most (1)

Ing. Stanislav Franta  
vedoucí odboru stavební úřad  
Magistrátu města Mostu



**Doručí se:**

Zástupce žadatele:

1. Báňské projekty Teplice a.s., ul. Kollárova č.p.1879, Teplice



# MAGISTRÁT MĚSTA MOSTU

Radniční 1

434 69 Most

Detašované pracoviště: ul. Pionýrů 2921

## ODBOR DOPRAVNÍ ÚŘAD

### Oddělení dopravy a komunikací

VÁŠ DOPIS ZN.:PKIČ/111/09/Ba  
ZE DNE:23.7.2009  
NAŠE ZN.:ODÚ/14117/09/DK/Št/Vyj  
VYŘIZUJE:Jana Štefková  
TEL.:476448647  
E-MAIL:Jana.Stefkova@mesto-most.cz  
V MOSTĚ DNE:10.8.2009

**Báňské projekty Teplice**  
**Kollárova 11, č.p. 1879**  
**415 36 Teplice**

**Závazné stanovisko dotčeného orgánu dle § 40 odst. 5 zákona č. 13/1997 Sb., o pozemních komunikacích ve znění pozdějších předpisů k PD –na stavbu „Obnovení silnice č. III/2565 Most – Mariánské Radčice-2. část“**

Odbor dopravní úřad **souhlasí** s předloženou projektovou dokumentací na stavbu „**Obnovení silnice č.III/2565 Most – Mariánské Radčice**“. Tento souhlas se váže na splnění níže stanovených podmínek :

1. po dobu stavby použít takové mechanismy, aby nedocházelo ke znečištění přilehlých komunikací, komunikace udržovat v řádném schůdném a sjízdném stavu /komunikace budou operativně čistěny a dle potřeby při suchém počasí kropeny/
2. bude respektována vyhl. 369/2001 Sb., o obecných technických požadavcích zabezpečujících užívání staveb osobami s omezenou schopností pohybu a orientace
3. do vydání stavebního povolení bude předloženo odsouhlasené DZ DI-PČR v Mostě a požádáno o stanovení místní úpravy silničního provozu
4. **při výstavbě nových komunikací požadujeme, aby u dešťové kanalizace byly použity vtokové mříže vyrobené z recyklované pryže s ocelovou výztuží**
5. nové komunikace včetně jejich **řádného odvodnění** budou realizovány dle platných ČSN EN
6. min. 30 dní před začátkem výkopových prací bude požádáno na odboru dopravní úřad /ulice Pionýrů/ o povolení ke zvláštnímu užívání
7. dojde-li k omezení silničního provozu je nutno postupovat dle příslušného ustanovení zákona č. 13/1997 Sb., o pozemních komunikacích, ve znění pozdějších předpisů
8. při závěrečné kontrolní prohlídce předloží stavebník doklad o způsobu likvidace odpadů dle zákona č. 185/01 Sb. o odpadech

MAGISTRÁT MĚSTA MOSTU  
odbor dopravní úřad  
Radniční 1, 434 69 MOST  
Josef Hlavsa (7)

vedoucí odboru dopravní úřad

Bankovní spojení:  
Česká spořitelna a. s. Most  
1041368359/0800

Telefonní ústředna:  
476 448 647  
Fax: 476 702 841

IČ:  
00266094

E-mail: posta@mesto-most.cz  
http: www.mesto-most.cz



# MAGISTRÁT MĚSTA MOSTU

Radniční 1

434 69 Most

Detašované pracoviště: ul. Pionýrů 2921

## ODBOR DOPRAVNÍ ÚŘAD

### ODDĚLENÍ DOPRAVY A KOMUNIKACÍ

Čj.: ODÚ/24346/09/DK/Kr

Vyřizuje: Ing. Krobová

Telefon: 476 448 623

Fax: 476 702 841

E-mail: [Martina.Krobova@mesto-most.cz](mailto:Martina.Krobova@mesto-most.cz)

Datum: 26. října 2009

Báňské projekty Teplice a.s.

Kollárova 1879/11

415 36 Teplice

#### Přechodná úprava provozu na pozemních komunikacích - vyjádření

Odbor dopravní úřad Magistrátu města Mostu, jako příslušný orgán státní správy ve věcech provozu na pozemních komunikacích podle § 124 odst. 5 zákona č. 361/2000 Sb., o provozu na pozemních komunikacích a o změnách některých zákonů, nemá připomínek k návrhu přechodné úpravy provozu na pozemních komunikacích - na místních komunikacích ul. Chomutovská, Rudolická a Chanovská v souvislosti s akcí „Obnovení silnice III/2565 Most – Mariánské Radčice – 2. část“, zpracovanému autorizovaným inženýrem pro dopravní stavby Ing. Michalem Urbanským v 08/2009, odsouhlasenému Policií ČR, Krajským ředitelstvím policie Severočeského kraje – dopravním inspektorátem v Mostě dne 23.9.2009 pod č.j.: KRPU-98990-1/ČJ-2009-040807.

Odbor dopravní úřad Magistrátu města Mostu stanoví přechodnou úpravu provozu na pozemních komunikacích na základě žádosti zhotovitele stavby.

Josef Hlavša  
vedoucí odboru dopravní úřad  
Magistrátu města Mostu

PRJ. č.:	PRJ. č.:
2. 11. 2009	
1011	
2	



# MAGISTRÁT MĚSTA MOSTU

## ODBOR ŽIVOTNÍHO PROSTŘEDÍ A MIMOŘÁDNÝCH UDÁLOSTÍ

Radniční 1

434 69 Most

Oddělení životního prostředí

Č.j. : OŽPaMU/2259/09/Fo  
VYŘIZUJE: Formánek  
TEL.: 476448506  
FAX: 476100341  
E-MAIL: Petr.Formanek@mesto-most.cz  
DATUM: 19-08-2009

Báňské projekty Teplice a.s.  
Kollárova 1879/11  
415 36 Teplice

### Vyjádření ke stavebnímu povolení - „Obnovení silnice III/2565 Most – Mariánské Radčice – 2. část“

Magistrát města Mostu, odbor životního prostředí a mimořádných událostí, jako věcně a místně příslušný orgán státní správy ochrany životního prostředí, obdržel Vaši žádost o vyjádření k výše uvedené akci. Po prostudování žádosti z hlediska platných zákonů o ochraně životního prostředí s výše uvedenou stavbou **souhlasíme** za předpokladu dodržení těchto podmínek :

#### Ochrana přírody a krajiny

- po vydání stavebního povolení požádá investor stavby o povolení ke kácení dřevin rostoucích mimo les

#### Ochrana lesního půdního fondu, Ochrana zemědělského půdního fondu, Odpadové hospodářství, Ochrana ovzduší

Bez připomínek.



Vladimír Pátek  
vedoucí odboru životního prostředí  
a mimořádných událostí  
Magistrátu města Mostu



# MAGISTRÁT MĚSTA MOSTU

## ODBOR ŽIVOTNÍHO PROSTŘEDÍ A MIMOŘÁDNÝCH UDÁLOSTÍ

Radniční 1

434 69 Most

### Oddělení životního prostředí

Číslo jednací :  
OŽPaMU/470-VKP2/06/Fo

Vyřizuje :  
Formánek

Telefon :  
476448465

V Mostě dne :  
6.3.2006

Účastníci řízení: - Báňské projekty Teplice a.s., Kollárova 11, 415 36 Teplice

## ROZHODNUTÍ

PROJEKT	
Datum:	14. března 2006
Pol. č.:	266
Vedoucí:	2

Magistrát města Mostu, odbor životního prostředí a mimořádných událostí, jako věcně i místně příslušný orgán ochrany přírody a krajiny podle § 77 zákona č. 114/1992 Sb., o ochraně přírody a krajiny vydává podle § 4 odst. 2 uvedeného zákona

### *závazné stanovisko*

k zásahu do významného krajinného prvku, ke kterému dojde při stavbě „Obnovení silnice III/2565 Most – Mariánské Radčice-2. část, SO 09“.

### *Odůvodnění*

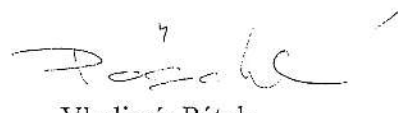
Společnost Báňské projekty Teplice a.s. požádala orgán ochrany přírody a krajiny o vydání závazného stanoviska k zásahu do významného krajinného prvku k výše uvedenému záměru. K zásahu dojde při stavbě mostu přes řeku Bílinu – SO 09. Zásah je z hlediska zájmů ochrany přírody a krajiny akceptovatelný, neboť se bezprostředně netýká vodního toku ale pouze břehové linie.

Orgán ochrany přírody a krajiny po prostudování přiložené dokumentace a na základě místního šetření dospěl k závěru, že tato akce nebude mít negativní vliv na tyto ekosystémy a udělil závazné stanovisko k zásahu do VKP.

### *Poučení o odvolání*

Proti tomuto rozhodnutí se lze odvolat do 15 dnů ode dne jeho doručení ke Krajskému úřadu Ústeckého kraje v Ústí nad Labem, podáním učiněným u zdejšího úřadu.



  
Vladimír Pátek  
vedoucí odboru životního prostředí  
a mimořádných událostí  
Magistrátu města Mostu  
v.z. Stanislava Pöschlová





# MAGISTRÁT MĚSTA MOSTU

## ODBOR ŽIVOTNÍHO PROSTŘEDÍ A MIMOŘÁDNÝCH UDÁLOSTÍ

Radniční 1

434 69 Most

### Oddělení životního prostředí

Číslo jednací :  
OŽPaMU/2263/06/Fo

Vyřizuje :  
Formánek

Telefon :  
476448465

V Mostě dne :  
7.6.2006

**Účastníci řízení:** Báňské projekty Teplice a.s., Kollárova 1897/11, 415 36 Teplice

## ROZHODNUTÍ

Magistrát města Mostu, odbor životního prostředí a mimořádných událostí, jako věcně i místně příslušný orgán ochrany přírody a krajiny podle § 77 zákona č. 114/1992 Sb., o ochraně přírody a krajiny ( dále jen zákon ) a za použití § 63 odst. 1. zákona

### povoluje

**zřízení cyklistické stezky mimo zastavěné území obce pro stavbu**

**„Obnovení silnice III/2565 Most-Mariánské Radčice- 2.část“**

**Pro zřízení stezky se stanoví tyto závazné podmínky :**

1. Zřízení stezky budou veřejně přístupné.
2. Celková délka cyklistické stezky bude 8,0 km.

BÁŇSKÉ PROJEKTY TEPLICE a.s.	
Datum:	10. 06. 2006
Podp. č.:	65J
Podp.:	L

### Odůvodnění

Báňské projekty Teplice a.s., Kollárova 1897/11, 415 36 Teplice požádaly orgán ochrany přírody a krajiny o vydání souhlasu ke zřízení cyklistické stezky mimo zastavěné území obce pro stavbu „Obnovení silnice III/2565 Most-Mariánské Radčice- 2.část“

Území dotčené stavbou je součástí rekultivovaných ploch, navrhovaná trasa kopíruje okraj bývalých hnědouhelných lomů Most-Kopisty a Ležáky, dále pokračuje při jižním okraji vnější výsypky Růžodol. Jedná se o území, které je silně antropogenně ovlivněno. Zřízením stezek nedojde k narušení krajinného rázu ani k jiným negativním vlivům, které jsou z hlediska ochrany přírody a krajiny nepřípustné.



# MAGISTRÁT MĚSTA MOSTU

## ODBOR ŠKOLSTVÍ, KULTURY A SPORTU

Radniční 1

434 69 Most

*Báňské projekty Teplice a.s.*

*Kollárova 11  
415 36 Teplice*

*Váš dopis značky/ze dne*

*Naše značka*  
ŠKaS/ 717/04/Hf

*Vyřizuje*  
Hofmannová

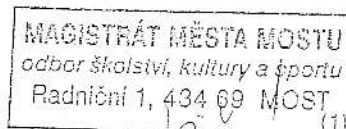
*Datum*  
12.5.2004

**Věc: Vyjádření k projektové dokumentaci pro územní řízení „Obnovení silnice III/526 Most - Mariánské Radčice“.**

Odbor ŠKaS obdržel dne 14.4.2004 žádost o vyjádření k projektové dokumentaci pro územní řízení „Obnovení silnice III/526 Most- Mariánské Radčice“, na pozemcích v katastrálním území Most I, II, Kopisty, Růžodol, Konobrzhe, Pařidla a Libkovice.

Uvedená stavba se nachází, podle dosavadních poznatků, na území s archeologickými nálezy, proto upozorňujeme na dodržování zákona č. 20/1987 Sb., o státní památkové péči v platném znění ( § 22 odst. 1,2 a § 23 odst. 2, 3 ), podle kterého je stavebník povinen umožnit a v případě nutnosti jeho vzniku i uhradit, archeologický výzkum. Před zahájením stavby požadujeme po investorovi stavby v zájmu ochrany archeologických nálezů, oznámit zemní práce s cca dvoutýdenním předstihem na adresu Ústavu archeologické památkové péče SZ Čech, ul. Žižkova 835, Most, který je příslušným odborným pracovištěm pro oblast Mostecka. Tímto si ověří zájem archeologů o stavbu dotčenou lokalitu a v případě pozitivní nálezové situace bude ze strany archeologického ústavu investorovi stavby navržena „Dohoda o podmínkách archeologického výzkumu“ pro záchranu archeologických nálezů.

Při respektování zákona č. 20/1987 Sb. o státní památkové péči v platném znění a dodržení uvedených podmínek nemá odbor ŠKaS k realizaci výše uvedené stavby námitek.



*Helena Přibíková*  
vedoucí odboru ŠKaS  
Magistrát města Mostu

Telefon  
476 448 205

Bankovní spojení  
27-1041368359/0800

Fax  
476 100 341

E-mail:  
[margit.hofmannova@mumost.cz](mailto:margit.hofmannova@mumost.cz)



# MAGISTRÁT MĚSTA MOSTU

Radniční 1

434 69 Most

## ODBOR STAVEBNÍ ÚŘAD

SPIS. ZN.: OSÚ/3186/2009/IN/S-2343  
VYŘIZUJE: Ivana Nidlová  
TEL.: 476 448 313  
E-MAIL: ivana.nidlova@mesto-most.cz  
DATUM: 19.10.2009

BÁŇSKÉ PROJEKTY TEPLICE a.s.	
Datum:	22.10.2009
Pol. č.:	973
Předáno:	IC

## ROZHODNUTÍ

Odbor stavební úřad Magistrátu města Mostu, jako vodoprávní úřad věcně příslušný podle ustanovení § 104 odst.2 písm. c) a ustanovení § 106 odst.1 zákona č. 254/2001 Sb., o vodách a o změně některých zákonů (vodní zákon), ve znění pozdějších předpisů, a místně příslušný správní orgán podle ustanovení § 11 zákona č.500/2004 Sb., správní řád, ve znění pozdějších předpisů:

účastníkovi řízení (§ 27 odst.1 správního řádu), kterým je

**Statutární město Most, zastoupené Ing. Fr. Jiráskem,, vedoucím odboru investic a údržby Mm Mostu, IČ 00266094, Radniční č.p. 1/2, 434 69 Most 1,**

### I. uděluje souhlas

podle ustanovení § 17 odst. 1 písm. c) zákona č. 254/2001 Sb., o vodách a o změně některých zákonů (vodní zákon), ve znění pozdějších předpisů ke stavbě „**Obnovení silnice III/2565 Most - Mariánské Radčice - 2.část**“, v kraji Ústeckém, okrese Most, obci Most, na pozemku: „parc. č. 136 v katastrálním území Most I, parc. č. 7539 v katastrálním území Most II, vodní tok Bílina, č.h.p. 1-14-01-001, HGR 213.

### II. stanovuje podmínky

za kterých se souhlas vydává:

1. Stavba bude provedena podle dokumentace z 07/09, kterou vypracovaly Báňské projekty Teplice a.s.
2. Během výstavby ani provozem díla nedojde k významnému znečištění vod, zvláště ne ropnými látkami.
3. Levý břeh koryta vodního toku Bílina bude pod výústním objektem DN 200 opevněn kamennou rovnalinou a to min. 2 m na obě strany ukončenou opěrnou patkou.
4. V úseku 1,600 – 1,924 kde je komunikace vedena v souběhu s vodním tokem Bílina, požadujeme zachovat manipulační pruh o šířce min. 3 m.
5. Veškeré stavební práce prováděné v blízkosti vodního toku Bílina budou prováděny tak, aby nedošlo k narušení stability koryta vodního toku, v případě, že dojde k porušení bude koryto toku uvedeno do původního stavu na náklady investora stavby.
6. Koryto nebude znečištěno stavebním materiálem, veškerý vybouraný i stavební materiál napadaný do koryta toku bude okamžitě odstraněn na náklad investora stavby.
7. Zahájení prací v blízkosti vodního toku Bílina bude oznámeno našemu provoznímu úseku v Teplicích, středisko Most (p. Kočenda 606 756 212) , budeme přizváni ke kontrole

- práci a ke kolaudaci bude předložen souhlas s provedením prací formou zápisu ve stavebním deníku.
8. V záplavovém území Bíliny nebudou skladovány snadno rozpojitelné a odplavitelné materiály ani látky závadné vodám, pokud nebudou zabezpečeny proti průtokům velkých vod.
  9. Po dobu výstavby bude vypracován havarijní a povodňový plán. Tyto plány budou předloženy POh s.p., závodu Chomutov k vyjádření a poté budou schváleny příslušným vodoprávním úřadem. To vše ještě před zahájením stavby.
  10. Po dokončení stavby bude předáno Povodí Ohře s.p.Chomutov zaměření skutečného provedení stavby.
  11. Tento souhlas platí do 31.10.2011.

### **Odůvodnění**

Odbor stavební úřad Magistrátu města Mostu, jako příslušný vodoprávní úřad obdržel dne 8.9.2009 žádost Statutárního města Most, zastoupeného Ing. Fr. Jiráskem, vedoucím odboru investic a údržby Mm Mostu, IČ 00266094, Radniční č.p. 1/2, 434 69 Most 1, které zastupují Báňské projekty Teplice a.s., IČ 46708456, Kollárova č.p. 1879/11, 415 36 Teplice, o souhlas vodoprávního úřadu ke stavbě „Obnovení silnice III/2565 Most - Mariánské Radčice - 2.část“. Jedná se o stavební objekt SO 201 – Most přes kolejiště ČD a řeku Bílinu.

Žádost byla doložena všemi povinnými doklady podle ustanovení § 8 vyhlášky č. 432/2001 Sb., o dokladech žádosti o rozhodnutí nebo vyjádření a o náležitostech povolení, souhlasů a vyjádření vodoprávního úřadu, a dalšími doklady, a to:

Přehlednou situaci stavby, kterou zpracovaly Báňské projekty Teplice a.s.

Vyjádřením Povodí Ohře, státní podnik ze dne 07.09.2009 zn. 021001-2315/2009

Kopii katastrální mapy

Vodoprávní úřad oznámil zahájení řízení známým účastníkům řízení a dotčeným orgánům. Vodoprávní úřad stanovil, že ve lhůtě do 2.10.2009 mohou účastníci řízení uplatnit své námitky a dotčené správní úřady svá stanoviska. Současně je upozornil, že na později podané námitky nebude možno, podle ustanovení § 115 odst. 8 vodního zákona, brát zřetel.

Posouzení vodoprávního úřadu:

Vodoprávní úřad v provedeném řízení přezkoumal předloženou žádost z hledisek uvedených v ustanoveních vodního zákona, projednal ji s účastníky řízení a s dotčenými správními úřady a zjistil, že jejím uskutečněním nebo užíváním nejsou ohroženy zájmy chráněné vodním zákonem a zvláštními předpisy. Při přezkoumání žádosti, projednání věci s účastníky řízení a na základě shromážděných právně významných skutečností nebyly shledány důvody bránící souhlasu.

Vodoprávní úřad proto rozhodl, jak je uvedeno ve výroku rozhodnutí, za použití ustanovení právních předpisů ve výroku uvedených.

Účastníci neuplatnili návrhy a námitky.

### **Poučení účastníků**

Proti tomuto rozhodnutí může účastník řízení podat podle ustanovení § 81 odst. 1 správního řádu odvolání, ve kterém se uvede, v jakém rozsahu rozhodnutí napadá a v čem je spatřován rozpor s právními předpisy nebo nesprávnost rozhodnutí nebo řízení, jež mu předcházelo, ve lhůtě do 15 dnů ode dne jeho oznámení k odboru životního prostředí a zemědělství Krajského úřadu Ústeckého kraje, podáním učiněným u odboru stavební úřad Magistrátu města Mostu. Podané odvolání má v souladu s ustanovením § 85 odst. 1 správního řádu odkladný účinek. Odvolání jen proti odůvodnění rozhodnutí je nepřípustné (§ 82 odst. 1 správního řádu).

Odvolání se podává s potřebným počtem stejnopisů tak, aby jeden stejnopis zůstal správnímu orgánu a aby každý účastník dostal jeden stejnopis. Nepodá-li účastník potřebný počet stejnopisů, vyhotoví je odbor stavební úřad Magistrátu města Mostu na náklady účastníka (§ 82 odst. 2 správního řádu).



Ing. Stanislav Franta  
vedoucí odboru stavebního úřadu  
Magistrátu města Mostu

**Doručí se:**

Účastníci řízení (§ 27 odst. 1 správního řádu)

1. Báňské projekty Teplice a.s., Kollárova č.p. 1879/11, 415 36 Teplice

Účastníci řízení (§ 27 odst. 2 a 3 správního řádu)

2. Povodí Ohře s.p., Bezručova č.p. 4219, 430 03 Chomutov 3

# MAGISTRÁT MĚSTA MOSTU - odbor stavební úřad

Zn.: SÚ 4319/2008-231-Nid-V-40

Most dne: 2. prosince 2008

Vyřizuje: Nidlová

Telefon: 476 448 313

E-mail: ivana.nidlova@mesto-most.cz

## Vodoprávní vyjádření

9/9/08/066

MAGISTRÁT MĚSTA MOSTU		C. dopr.
Datum: 3. 12. 2008		
C.j. 2854 Kš		
Přílohy: H PD		426/15

Odbor stavební úřad Magistrátu města Mostu, jako příslušný vodoprávní úřad podle ustanovení § 106 zákona č. 254/2001 Sb., o vodách a o změně některých zákonů (vodní zákon), ve znění pozdějších předpisů

### v y d á v á

žadatel:

Statutární město Most, zast. Ing. Františkem Jiráskem, IČ I0001658, Radniční č.p.1, 434 69 Most,

### v y j á d ř e n í

podle § 18 odst.1 zákona č.254/2001 Sb. o vodách a o změně některých zákonů (vodní zákon), ve znění pozdějších předpisů, ke stavbě

„Obnovení silnice III/2565 Most - Mariánské Radčice - 2.část“,

v kraji Ústeckém, v obci Most.

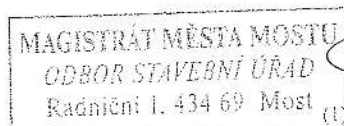
Jedná se o obnovení komunikačního spojení Mostu s obcí Mariánské Radčice. Stavba 2.části komunikace je členěna na dopravní (SO 01-08), stavební objekty SO 09-10), úpravy a přeložky IS a příprava území pro stavbu (SO14). Trasa komunikace vede od kruhové křižovatky u čerpací stanice SHELL v Mostě po stávajícím mostě přes silnice I/13 a I/27, kde bude pokračovat po nově navrženém mostě přes kolejiště ČD a řeku Bílinu. V tomto prostoru jsou navrženy dvě nové okružní křižovatky. Třetí okružní křižovatka umožní budoucí odbočení k přesunutému Děkanáskému kostelu a dopravní napojení na Braňany. Trasa dále vede podél řeky Bíliny přes Kopisty na stávající komunikaci Litvínov – skládka Celio, po níž pokračuje směrem na Mariánské Radčice.

Zdejší vodoprávní úřad posoudil výše uvedený záměr z hlediska zájmů chráněných zákonem č.254/2001 Sb. o vodách a o změně některých zákonů (vodní zákon), ve znění pozdějších předpisů, a došel k závěru, že jeho realizace je možná za dodržení těchto podmínek:

1. Stavební objekt SO 11 Úprava stávajícího popílkového filtru a SO 12 Přeložka vodovodu SčVK je ve smyslu § 55 odst.1 písm.c) vodního zákona **vodním dílem**, a proto je k jejímu povolení nutné ve smyslu §15 odst.1 rozhodnutí příslušného vodoprávního úřadu.
2. SO 09 Most přes kolejiště ČD a řeku Bílinu podléhá souhlasu vodoprávního úřadu dle § 17 vodního zákona. PD tohoto objektu bude v rozpracovanosti konzultována se správcem tohoto zařízení ( Technické služby města Mostu).
3. Rozsah (umístění sond, vrtů apod.) podrobného inženýrsko-geologického průzkumu v blízkosti koryta významného vodního toku Bílina bude projednán s POH, s.p. závod Chomutov.



4. V dalším stupni PD bude řešen způsob odvodnění plánované komunikace a cyklistické stezky. V předložené PD není popsán způsob odvodnění. V úseku souběhu navrhované komunikace (km 1,600 – 1,924) a vodního toku Bílina bude odvodnění navrženo tak, aby nedocházelo k erozi svahu břehu. Množství odváděných dešťových vod bude minimalizováno.
5. V úseku komunikace km 0,219 33 – 1,755 70 (SO 04) dochází ke střetu s nadzemní přípojkou VN plánovanou v rámci akce „Most – lom Ležáky – MVE, přípojka VN“. Křížení bude projednáno s Ing. Jiřím Zimou (Do kopečku 159/3, 40003 Ústí nad Labem).
6. V úseku komunikace km 0,219 33 – 1,755 70 (SO 04) upozorňujeme na možný střet s připravovanou stavbou „Bezbariérová lávka pro pěší a cyklisty Souš – jezero Most a Komunikační propojení v trase Okresní muzeum v Mostě – Souš – vodní nádrž Matylda s napojením na lávku k jezeru Most (křížení Bíliny v ř.km 50,1 dle SZÚ, v ř.km 50,47 dle ISyPo, přibližné umístění  $x = 791517$ ,  $y = 986866$ ).
7. Pilíře mostu D a E (SO 09) budou umístěny mimo průtočný profil koryta Bíliny. Změna bude zapracována v dalším stupni PD, stejně tak musí být upraven (aktualizován) zábor pozemků v příloze č.19 Pozemková část.
8. Umístění a prostorové uspořádání komunikace v souběhu s vodním tokem Bílina (p.p.č. 136 a 135 v k.ú. Most I) v úseku komunikace km 1,600 – 1,924 bude projednáno s POH, s.p. závodem Chomutov v dalším stupni projektové dokumentace na základě detailního zaměření území a doplněné výkresové části PD, zejména o příčné řezy komunikací a koryta vodního toku Bílina (s ohledem na vzdálenost od břehové čáry koryta).
9. PD ke stavebnímu povolení bude předložena k odsouhlasení Povodí Ohře s.p. závod Chomutov.
10. Po dobu výstavby bude zpracován havarijní a povodňový plán, který bude předložen k vyjádření Povodí Ohře s.p. závod Chomutov a ke schválení vodoprávnímu úřadu Magistrátu města Mostu.



Ing. Stanislav Franta  
vedoucí odboru stavební úřad  
Magistrátu města Mostu

#### Příloha:

- projektová dokumentace

Doručí se:

1. Statutární město Most, zast. Ing. Františkem Jiráskem, IČ I0001658, Radniční č.p.1, 434 69 Most



# Městský úřad Litvínov

Odbor dopravně správní

náměstí Míru 11, 436 91

BAŇSKÉ PROJEKTY	
Datum:	31. 07. 2009
Posl. č.:	699
Př. číslo:	2

Oprávněný pracovník: Bc. Kocinová  
tel.: 476 767 928  
fax: 476 767 940  
e-mail: kocinova@mulitvinov.cz  
čj.: MELT 9469/2009/KOM/Vyj

Báňské projekty Teplice a.s.  
Kollárova 1879/11  
415 36 Teplice  
Vaše značka: PKIČ/111/09/Ba

V Litvínově 24. července 2009

„Obnovení silnice III/2565 Most – Mariánská Radčice – 2. část“ – stanovisko ke stavebnímu řízení

Městský úřad Litvínov, odbor dopravně správní, jako silniční správní úřad ve věcech silnic II. a III. třídy, nemá připomínky k vydání stavebního povolení na výše uvedenou stavbu.

## Upozornění:

Pokud bude ve správním území Litvínov užito komunikací jiným než obvyklým způsobem nebo k jiným účelům, než pro které jsou určeny, požádá zhotovitel před započítím stavebních prací:

- o vydání povolení zvláštního užívání komunikace v souladu s § 25 odst. 1 a 6 písm. c) zákona č. 13/1997 Sb., o pozemních komunikacích, ve znění pozdějších předpisů, a stanovení přechodné úpravy provozu
- o vydání povolení částečné nebo úplné uzavírky v souladu s § 24 zákona č. 13/1997 Sb., o pozemních komunikacích, ve znění pozdějších předpisů (pokud bude uzavřena více jak polovina jednoho jízdního pruhu v délce větší než 50 m na dobu delší než tři dny)
- před dokončením stavby je nutno požádat o stanovení místní úpravy provozu, odsouhlasené dopravním inspektorátem Policie ČR, Krajského ředitelství policie Severočeského kraje.

MĚSTSKÝ ÚŘAD LITVÍNŮV

Bc. Marie Kocinová  
vedoucí oddělení registru  
vozidel a komunikací



**Městský úřad Litvínov**

Odbor dopravně správní

náměstí Míru 11, 436 91

Oprávněný pracovník: Bc. Kocinová  
tel.: 476 767 928  
fax: 476 767 940  
e-mail: kocinova@mulitvinov.cz  
čj.: DS/52398/2008/KOM/Sj

## ROZHODNUTÍ

V Litvínově 1. prosince 2008

Městský úřad Litvínov, odbor dopravně správní obdržel dne 1. 12. 2008 žádost, kterou podalo Statutární město Most, Magistrát města Mostu, odbor investic a údržby, Radniční 1/2, Most, IČ: 002 66 094, o povolení připojení pozemní komunikace (silnice č. III/2565 a cyklostezky p.p.č. 208/1, 208/3, 130/33, 242/1 k.ú. Pařidla) na silnici č. II/256 (p.p.č. 173/3 k.ú. Pařidla), v rámci akce: „Obnovení silnice III/2565 Most – Mariánské Radčice – 2. část“.

Městský úřad Litvínov, odbor dopravně správní, jako místně příslušný správní orgán dle § 11 zákona č. 500/2004 Sb., správního řádu, ve znění pozdějších předpisů a věcně příslušný silniční správní úřad ve věcech silnic podle § 40 odst. 4 písm. a) zákona č. 13/1997 Sb., o pozemních komunikacích, ve znění pozdějších předpisů „dále jen zákon“, posoudil podanou žádost a podle § 10 odst. 4 písm. a) zákona, rozhodl po předchozím souhlasu vlastníka pozemní komunikace, pro kterého vykonává majetkovou správu Správa a údržba silnic Ústeckého kraje, příspěvková organizace a souhlasného stanoviska Policie ČR, OŘ Most, dopravního inspektorátu

### p o v o l u j e

žadatel, kterým je: Statutární město Most, Magistrát města Mostu, odbor investic a údržby, Radniční 1/2, Most, IČ: 002 66 094

připojení pozemní komunikace: silnice č. III/2565 a cyklostezky p.p.č. 208/1, 208/3, 130/33, 242/1 k.ú. Pařidla

na silnici: č. II/256 (p.p.č. 173/3 k.ú. Pařidla)

v místě: dle situace, která je přílohou

v rámci akce: „Obnovení silnice III/2565 Most – Mariánské Radčice – 2. část“

### **z a t ě c h t o p o d m í n e k :**

1. Připojení bude provedeno v souladu s příloženou situací Báňských projektů Teplice a.s., DO-5-01604, kterou odsouhlasil dopravní inženýr Policie ČR, OR Most dne 1. 12. 2008, čj.: ORMO-13148-2/ČJ-2008-07.
2. Napojení na pozemní komunikaci bude provedeno z pevného neprašného materiálu, až po zaříznutí stávajícího AB krytu komunikace. Napojení bude kopírovat stávající profil a niveletu vozovky.
3. Zřízením sjezdu nebude narušeno odvodnění komunikace, v případě příkopu bude sjezd opatřen propustkem příslušné světlosti.
4. Na ploše vymezených rozhledových trojúhelníků nesmí být žádné překážky vyšší než 0,7 m nad úroveň jízdního pruhu/ pásu i sjezdu (tedy ani oplocení).

### **O D Ů V O D N Ě N Í**

Dne 1. 12. 2008 požádalo Statutární město Most, Magistrát města Mostu, odbor investic a údržby, Radniční 1/2, Most, IČ: 002 66 094, o povolení připojení pozemní komunikace (silnice č. III/2565 a cyklostezky p.p.č. 208/1, 208/3, 130/33, 242/1 k.ú. Pařidla), na silnici č. II/256 (p.p.č. 173/3 k.ú. Pařidla), v rámci akce: „Obnovení silnice III/2565 Most – Mariánské Radčice – 2. část“.

Silniční správní úřad v souladu se zákonem o pozemních komunikacích, po posouzení obsahu žádosti, s ohledem na ochranu pozemní komunikace a bezpečnost silničního provozu rozhodl tak, jak je ve výroku rozhodnutí uvedeno.

K žádosti se kladně vyjádřil vlastník pozemní komunikace, pro kterého majetkovou správu vykonává Správa a údržba silnic Ústeckého kraje, příspěvková organizace dne 1. 12. 2008 a zástupce OŘ PČR Most – DI ze dne 1. 12. 2008 čj. ORMO-13148-2/ČJ-2008-07.

Toto povolení nezbavuje žadatele povinnosti tuto záležitost projednat s příslušným stavebním úřadem.

Pokud bude komunikace užito jiným než obvyklým způsobem nebo k jiným účelům, než pro které je určena, požádá zhotovitel o povolení ke zvláštnímu užívání předmětné komunikace.

### **P O U Č E N Í O O D V O L Á N Í**

Proti tomuto rozhodnutí lze podat ve třech vyhotoveních odvolání do 15 dnů ode dne jeho doručení Městskému úřadu Litvínov, odboru dopravně správnímu, který vše postoupí Krajskému úřadu Ústeckého kraje v Ústí nad Labem. Dnem doručení je den, kdy byla písemnost doručena do vlastních rukou.

Jestliže písemnost uložená na poště není vyzvednuta ve lhůtě 10 dnů ode dne, kdy byla k vyzvednutí připravena, je považována za doručenou posledním dnem této lhůty. V případě, že si adresát vyzvedne písemnost po 10ti denní lhůtě, lhůta pro podání odvolání se nepočítá od faktického převzetí písemnosti, ale od 11. dne od uložení písemnosti na poště.



h  
Bc. Marie Kocinová  
vedoucí oddělení registru  
vozidel a komunikací

Účastníci řízení:

1. Statutární město Most, Magistrát města Mostu, odbor investic a údržby, Radniční 1/2, 434 69 Most
2. Správa a údržba silnic Ústeckého kraje, příspěvková organizace, Ruská 260, 417 03 Dubí

Dotčený orgán:

1. Policie ČR, OŘ Most – dopravní inspektorát

Příloha: Situace

Správní poplatek ve výši 500,- Kč vyměřený dle položky 36 Sazebníku správních poplatků k zákonu č. 634/2004 Sb., o správních poplatcích, ve znění pozdějších předpisů, byl uhrazen před vydáním rozhodnutí.





MELTP000HG6W

# Městský úřad Litvínov

Vodní 871, 436 91 Litvínov  
odbor životního prostředí

Datum: 11.08.2009  
Číslo jednací: MELT/11473/2009/OŽP/GAS/ST  
Vyřizuje: Ing. Gažůr  
Telefon: 476 767 898  
fax: 476 767 888  
e-mail: gazur@mulitvinov.cz

Báňské projekty Teplice  
a.s.,  
Kolárova 1879/11  
415 36 Teplice

## Stanovisko k projektové dokumentaci stavby

**Stavba:** „Obnovení silnice III/2565 Most-Mariánské Radčice – 2. část“

**Investor:** Statutární město Most

**Popis:** Předmětem předkládaného projektu je vybudování komunikačního spojení města Mostu s Mariánskými Radčicemi a Braňany. Stavba vede převážně po pozemcích zasažených těžbou uhlí.

Městský úřad v Litvínově, odbor životního prostředí, obdržel dne **22.07.2009** projektovou dokumentaci se žádostí o stanovisko k výše uvedené stavbě. Po posouzení a zvážení všech okolností dospěl zdejší odbor životního prostředí k tomuto **závaznému stanovisku**:

- na úseku **odpadového hospodářství** ve smyslu zákona č.185/2001 Sb., o odpadech, ve znění pozdějších předpisů **nemá** k předložené dokumentaci připomínky.
- na úseku **ochrany lesního půdního fondu** ve smyslu ustanovení § 48 odst.2 písm.c) zák.č.289/95 Sb., o lesích, ve znění pozdějších předpisů **nemá** k předložené dokumentaci připomínky.
- na úseku **ochrany zemědělského půdního fondu** ve smyslu zákona č. 334/1992 Sb., o ochraně zemědělského půdního fondu **nemá** k předložené dokumentaci připomínky.
- na úseku **ochrany přírody a krajiny** ve smyslu zákona č. 114/1992 Sb., o ochraně přírody a krajiny, ve znění pozdějších předpisů **nemá** k předložené dokumentaci připomínky.
- na úseku **vodního hospodářství** ve smyslu zákona č. 254/2001 Sb., o vodách **nemá** k předložené dokumentaci připomínky.

Zájmy dotčeného orgánu státní správy na úseku ochrany ovzduší nejsou výše uvedenou stavbou dotčeny. Vyjádření se týká pouze k.ú. Libkovice, které spadá pod ORP Litvínov.

MĚSTSKÝ ÚŘAD  
LITVÍNOV  
odbor životního prostředí

Ing. Štefan Gažůr  
oprávněná úřední osoba  
odboru životního prostředí  
Městského úřadu v Litvínově

Váš dopis zn.: PKIČ/111/09/Ba  
Ze dne: 22.07.2009  
Naše zn.: 021001-2315/2009

Báňské projekty Teplice, a.s.  
Kollárova 1879/11  
415 36 TEPLICE

Vyřizuje: ing. Kindlová  
Tel.: 474 636 629  
Mobil: 606 756 201  
E-mail:

**Kontaktní adresa:**

Povodí Ohře, státní podnik, závod Chomutov, Spořická 4949, 430 46 Chomutov; fax 474 629 200

**Datum:** 07.09.2009

**Obnovení silnice III/2565 Most – Mariánské Radčice – 2.část – stanovisko pro stavební řízení**

K Vaší žádosti ze dne 22.8.2009 o vyjádření k výše uvedené akci, kterou jsme obdrželi dne 28.8.2009 Vám sdělujeme naše stanovisko, které platí dva roky ode dne vydání.

S navrhovaným řešením a vydáním stavebního povolení **s o u h l a s í m e** za předpokladu dodržení následujících podmínek :

1. Během výstavby ani provozem díla nedojde k významnému znečištění vod, zvláště ne ropnými látkami.
2. Levý břeh koryta vodního toku Bílina bude pod výústním objektem DN 200 opevněn kamennou rovnalinou a to min. 2 m na obě strany ukončenou opěrnou patkou.
3. V úseku 1,600 – 1,924 kde je komunikace vedena v souběhu s vodním tokem Bílina, požadujeme zachovat manipulační pruh o šířce min. 3 m.
4. Veškeré stavební práce prováděné v blízkosti vodního toku Bílina budou prováděny tak, aby nedošlo k narušení stability koryta vodního toku, v případě, že dojde k porušení bude koryto toku uvedeno do původního stavu na náklady investora stavby.
5. Koryto nebude znečištěno stavebním materiálem, veškerý vybouraný i stavební materiál napadaný do koryta toku bude okamžitě odstraněn na náklad investora stavby.
6. Zahájení prací v blízkosti vodního toku Bílina bude oznámeno našemu provoznímu úseku v Teplicích, středisko Most (p. Kočenda 606 756 212) , budeme přizváni ke kontrole prací a ke kolaudaci bude předložen souhlas s provedením prací formou zápisu ve stavebním deníku.
7. V záplavovém území Bíliny nebudou skladovány snadno rozpojitelné a odplavitelné materiály ani látky závadné vodám, pokud nebudou zabezpečeny proti průtokům velkých vod.
8. Po dobu výstavby bude vypracován havarijní a povodňový plán. Tyto plány budou předloženy POH s.p., závodu Chomutov k vyjádření a poté budou schváleny příslušným vodoprávním úřadem. To vše ještě před zahájením stavby.
9. Po dokončení stavby nám bude předáno zaměření skutečného provedení stavby.

**Předmětem vyjádření** je PD „Obnovení silnice III/2565 Most – Mariánské Radčice – 2.část. Tato 2.část řeší propojení 1. části s centrem města Most. Trasa komunikace vede od kruhové křižovatky u čerpací stanice SHELL v Mostě po stávajícím mostě přes silnice I/13 a I/27, kde bude pokračovat po nově navrženém mostě přes kolejiště ČD a řeku Bílinu (ř.km cca 50,250). V tomto prostoru jsou navrženy dvě nové křižovatky, které zabezpečí možnost napojení na silnice I/13 a I/27 ze všech možných směrů a třetí, která umožní napojení na připravovanou stavbu „Obnovení komunikace

Povodí Ohře, státní podnik

Bezručova 4219 tel 474 636 111  
Chomutov 430 03 fax 474 636 353

email poh@poh.cz  
web www.poh.cz

IČ 70889988  
DIČ CZ70889988

Bankovní spojení  
KB Chomutov, č. ú. 9137441/0100

Povodí Ohře, státní podnik, je zapsán v obchodním rejstříku u Krajského soudu v Ústí nad Labem v oddílu A, vložce č. 13052.

III/2538 Most – Braňany". Trasa 2. části vede dále podél řeky Bíliny přes Kopisty na stávající komunikaci Litvínov – skládka CELIO, kde navazuje na již zmíněnou 1. část. Z prostoru od budoucí stavby MiniMostu je vedena společně s komunikací po celé trase také cyklistická stezka v šíři 3m.


**SO 101, 102 a 103** – okružní křižovatky v km 0,090 35, 0,197 37 a 0,531 58. **SO 104** – jedná se o novou silniční komunikaci v km 0,220 00 – 1,755 70 (kategorie MO2k 7,5/7, 5/30). Odvodnění je řešeno do podélných rigolů a příkopů, které jsou svedeny v nejnižším místě skrze propusty do odvodňovacího příkopu stávající polní cesty. Rigol na konci tohoto úseku je zaústěn do horské vpusti, jejíž odtokové potrubí je zaústěno do výústního objektu nad řeku Bílinu. Podmáčené území bude odvodněno pomocí hloubkových drenážních per směrem k budoucímu jezeru Most. **SO 105** – jedná se o nově budovanou komunikaci v úseku 1,755 70 – 2,320 00 (kategorie S 7,5//50) se souběžnou cyklostezkou oddělenou zeleným pruhem š 1,5m. Odvodnění je řešeno pomocí příčného a podélného sklonu vozovky do podélných příkopů, které jsou zaústěny do horských vpustí, jež jsou napojeny na vsakovací studnu hlubokou cca 4,5 – 5,0 m. **SO 106** – nová silniční komunikace v km 2,230 00 – 4,958 74 (kategorie S 7,5/70) se souběžnou cyklostezkou. Odvodnění je zde řešeno pomocí podélných vsakovacích příkopů, neboť terén je zde rovinatý a dle GT průzkumu jsou zde zeminy vhodné pro zasakování povrchových vod. **SO 107** – nově navržená komunikace v km 4,958 74 – 5,775 48 (kategorie S 7,5/70), cyklostezka je od km 4,834 vedena samostatně. Odvodnění je navrženo spádováním vozovky do podélných příkopů. Mezi násypovým tělesem komunikace a cyklostezky bude zřízen zpevněný odvodňovací příkop hloubky 0,50 m, který je zaústěn do horské vpusti, jejíž odtok je vyveden mimo násypové těleso do vsakovacího trativodu. Konec úseku navazuje na 1. část obnovení silnice III/2565. **SO 108** - cyklostezka délky 7,859 34 km, která je rozdělena na 3 úseky. **SO 201** – most přes kolejiště ČD a řeku Bílinu.

Komunikace v úseku km 1,600 – 1,924 je v souběhu s vodním tokem Bílina (p.p.č. 136 a 135 v k.ú. Most). PD byla doplněna o příčné řezy komunikace a koryta vodního toku.

Investorem akce je Statutární město Most, PD zpracovala ing. Balcarová, Báňské projekty Teplice, a.s., 07/09.

GIS (791600, 986565 - výúst)

S pozdravem



Povodí Ohře, státní podnik  
závod Chomutov  
Petr Kaška 4948, 430 46 Chomutov

**Ing. Petr Kaška**  
vedoucí technické skupiny  
zástupce ředitele závodu Chomutov

Příloha: PD

**Rozdělovník:**  
PŘ – VR – CE 1-14-01-025  
Provoz Teplice  
vlastní 233/3549



**Báňské projekty Teplice a.s.**

**Kollárova 1879/11**

**415 36 Teplice**

Váš dopis zn.: PKIČ/111/09/Ba  
Ze dne: 22.7.2009  
Naše zn.: VTO/OSM/279/09/Vá

Vyřizuje: Válková/ Remuta  
Tel./fax: 476453209  
Mobil: 607926317  
E-mail: valkova@tsmost.cz

Datum: 20.8.2009

## **Obnovení silnice III/2565 Most – Mariánské Radčice – 2. část**

**1, K předložené projektové dokumentaci stavby výše uvedené nemáme připomínek.**

**2, Pro vlastní realizaci 1. části stavby dle situace z projektové dokumentace č. DO-5-02157 požadujeme:**

- přizvat zástupce TSMM a.s. k předání staveniště a vytyčení stávajícího zařízení v místě stavby nové okružní křižovatky a začátku úprav v prostoru u muzea
- v místě stavebních úprav stávajících veřejných komunikací v prostoru u muzea a v místě stavby nové okružní křižovatky obj. SO 101 respektovat stávající systém odvádění dešťových a povrchových vod z veřejných komunikací otevřenými odvodňovacími rigoly a příkopy
- rušené svislé dopravní značení bude předáno zástupci TSMM a.s. (p. Vodráška 725260033)
- respektovat vyjádření k veřejnému osvětlení zn.: MVT/OT/VO/09/104 - viz příloha
- před zahájením stavby mostu přes kolejiště ČD a řeku Bílinu obj. SO 201 v prostoru vodní nádrže u kostela bude přizván zástupce TSMM a.s. k vytyčení stávajícího zařízení vodní nádrže ve vlastnictví Statutárního města Mostu, tj. napouštěcího potrubí, zemního filtru a obslužné komunikace, veškeré zařízení požadujeme plně respektovat
- stavbou mostních opěr – pilíř č. P4 a P5 – nesmí dojít k poškození pískového filtru a ostatních vrstev zemního filtru vodní nádrže
- jílovité těsnění zemního filtru v tl. 600 mm bude zachováno ve stejném tvaru i po výstavbě základů mostních pilířů P4 a P5, to znamená, že jílovité těsnění bude nově provedeno kolem základů pilířů po úroveň rostlého terénu s kontrolou provedení za naší účasti
- po vybudování základů pilířů P4 a P5 a osazení štetovnicových stěn bude za naší účasti provedena kontrola dodržení vzdáleností stavby od zemního filtru v souladu s projektovou dokumentací – obj. SO 201, výkres koordinace se zemními filtry č. 14
- stavba mostního objektu v prostoru vodní nádrže nám musí umožňovat obsluhu čistícího zařízení vodní nádrže po provozní obslužné komunikaci buď stávající nebo nové po celou dobu stavby
- stavbou poškozené plochy v okolí vodní nádrže budou po ukončení stavby uvedeny do původního stavu a předány TSMM a.s. v „zeleném“ stavu
- po dokončení stavby nám bude předán 1x mostní list obj. SO 201





## TECHNICKÉ SLUŽBY MĚSTA MOSTU a.s.

*společnost je zapsána v obchodním rejstříku, vedeném Krajským soudem v Ústí nad Labem oddíl B, vložka 771*

K projektové dokumentaci stavby objektu **SO 801 Kácení a náhradní výsadba** se vyjádříme po předložení projektové dokumentace .

S pozdravem



Válková Věra  
referent investic

### Přílohy

Vyjádření k VO zn.: MVT/OT/VO/09/104

PD

Na vědomí





**BÁŇSKÉ PROJEKTY TEPLICE a.s.**  
Kolárova 1879/11  
415 36 Teplice

Váš dopis zn.: PKIČ/111/09/Ba  
Ze dne: 22.7.09  
Naše zn.: MVT/OT/VO/09/104

Vyřizuje: L. Remuta  
Tel./fax: 476453215  
Mobil:  
E-mail: remuta@tsmost.cz

Datum: 5.8.09

Vyjádření k dokumentaci pro stavební povolení na akci „ **Obnovení silnice III/2565 Most – Mariánské Radčice – 2.část**“

S předloženou projektovou dokumentací pro výše uvedenou akci souhlasíme za těchto podmínek :

Činnost spojená s prací na stávajícím veř. osvětlení může být prováděna jen se souhlasem vedoucího pracovníka f. MOLUX p. Piskače (tel. 602431447).

Investor je povinen vyzvat správce VO ke kontrole hloubky výkopů, uložení kabelů, zemničů a základů stožárů před záhozem. O provedené kontrole musí být proveden zápis do stavebního deníku. Záznam o provedené kontrole před záhozem je vyžádán při technické prohlídce hotového díla.

Ukončení prací na VO oznámí investor písemně správci veř. osvětlení ( MOLUX ) a vyzve ho k technické prohlídce. K technické prohlídce předloží investor správci veř. osvětlení následující dokumentaci :

- a ) dokumentaci skutečného provedení
- b ) výchozí revizní zprávu

Na základě kladného výsledku technické prohlídky vyhotovuje správce „Zápis o technické prohlídce“.

V případě kladného výsledku technické prohlídky je možno zahájit kolaudační řízení na provedené stavbě, při které investor předkládá:

- a ) geodetické zaměření stavby ve formátu DGN, včetně průvodní zprávy a výkresu zaměření
- b ) dokumentaci skutečného provedení ve dvojím vyhotovení
- c ) výchozí revizní zprávu ve dvojím provedení
- d ) atesty, světelně technický výpočet a prohlášení o shodě na všechny výrobky zabudované stavby ( zák. č. 22/1997)

Jiné připomínky k projektu veřejného osvětlení z naší strany nejsou.

S pozdravem

L. Remuta  
energetik

*(3)*







## TECHNICKÉ SLUŽBY MĚSTA MOSTU a.s.

společnost je zapsána v obchodním rejstříku, vedeném Krajským soudem v Ústí nad Labem oddíl B, vložka 771

Báňské projekty Teplice a.s.

Ing. Balcarová

Kollárova 1879/11

415 36 Teplice

Váš dopis zn.: PKIČ/144/09/Ba  
Ze dne: 3.9.2009  
Naše zn.: VTO/OSM/302/09/Vá

Vyřizuje: Váchová Alena  
Tel./fax: 476453209  
Mobil: 607926317  
E-mail: valkova@tsmost.cz

Datum: 9.9.2009

BÁŇSKÉ PROJEKTY TEPLICE a.s.	
Datum:	23. 10. 2009
Poř. č.:	989
Předáno:	FC

### Obnovení silnice III/2565 Most – Mariánské Radčice – 2. část – Obj. SO 801 – Kácení a náhradní výsadba – vyjádření ke stavebnímu povolení

K předložené projektové dokumentaci stavby „Obnovení silnice III/2565 Most – Mariánské Radčice – 2. část, objekt SO 801 Kácení a náhradní výsadba“ nemáme připomínek, s vydáním stavebního povolení souhlasíme.

S pozdravem



Válcová Věra  
referent investic

#### Přílohy

1x PD obj. SO 801

Na vědomí

Technické služby města Mostu a.s.  
Dělnická 164  
434 62 Most-Velebudice  
PO BOX 119

IČ: 64052265  
DIČ CZ64052265  
ČSOB Most  
915209603/0300

Tel.: 476 453 240  
Mob.: 606 606 243  
Fax: 476 453 223

info@tsmost.cz  
www.tsmost.cz

DRŽITEL CERTIFIKÁTU  
JAKOSTI 9001:2001, 14001:2005



**Policie České republiky**  
Krajské ředitelství policie Severočeského kraje  
dopravní inspektorát  
V. Řezáče 224  
**434 01 MOST**

Č.j. KRPU-111997-1/ČJ-2009-040807

Most 12. října 2009

Počet listů : 1  
Přílohy : 1/PD

**Báňské projekty Teplice a. s.**  
Kollárova 1879/11  
**415 36 Teplice**

**Vyjádření k akci „Obnovení silnice III/2565 Most – Mariánské Radčice – 2. část“**

Policie České republiky, Krajské ředitelství policie Severočeského kraje, Územní odbor vnější služby Most, dopravní inspektorát vydává na základě ustanovení § 16 zákona č. 13/1997 Sb., o pozemních komunikacích ke shora uvedené akci následující písemné

**stanovisko :**

Souhlasíme s akcí „Obnovení silnice III/2565 Most – Mariánské Radčice – 2. část“, v obci Braňany na sil. III/2538, dle předložené dokumentace, zpracované Ing. Urbanským, včetně rozhledových poměrů, ze dne 06/2009, jejíž orazitková část je nedílnou součástí tohoto stanoviska.

**Souhlasíme** s napojením, dle ustanovení § 10 zákona č. 13/1997 Sb., o pozemních komunikacích.

**Souhlasíme** dle § 77 z. č. 361/2000 Sb., s návrhem dopravního značení. Dopravní značení bude v souladu s prováděcí vyhl. č. 30/2001 Sb. k zákonu 361/2000 Sb. a velikostí, provedením a umístěním ke směru silničního provozu bude odpovídat příslušné doporučené normě a TP 65. Písemné vyjádření Policie ČR v Mostě k uvedenému návrhu dopravnímu značení slouží pro stanovení dopravního značení příslušným úřadem.

Uvedené stanovisko bylo vydáno na základě zajištění bezpečnosti a plynulosti silničního provozu tak, jak to vyžaduje ustanovení § 1 odst.1 zákona č. 12/1997 Sb., o bezpečnosti a plynulosti provozu na pozemních komunikacích.

**(Ko.)**



*[Signature]*  
**komisár npr. Ing. Pavel Praženica**  
vedoucí oddělení

**Policie České republiky**

Krajské ředitelství policie Severočeského kraje  
dopravní inspektorát  
V. Řezáče 224  
434 01 MOST

Tuu

BÁŇSKÉ PROJEKTY TEPLICE a.s.	
Datum:	13 10 2009
Poř. č.:	937
Předáno:	2

Č.j. KRPU-98990-1/ČJ-2009-040807

Most 23. září 2009

Počet listů: 1  
Přílohy: 1/PD

**Báňské projekty Teplice, a.s.**  
Kollárova 1879/11  
415 36 Teplice

**Vyjádření k přechodné úpravě silničního provozu**

Policie České republiky, Krajské ředitelství policie Severočeského kraje, Územní odbor vnější služby Most, dopravní inspektorát vydává na základě ustanovení § 77 odst. 1 zákona č. 361/2000 Sb., o provozu na pozemních komunikacích a o změnách některých zákonů následující písemné

**stanovisko :**

**Souhlasíme** s přechodnou úpravou provozu na pozemních komunikacích v souvislosti s akcí „Obnovení silnice III/2565 Most – Mariánské Radčice – 2 část“, na základě předloženého návrhu přechodného dopravního značení, jehož orazítkovaná část je nedílnou součástí tohoto stanoviska.

**Stanovisko ke zvláštnímu užívání pozemní komunikace a k omezení jejího obecného užívání dle ust. § 25, 24 zák. č. 13/1997 Sb., bude vydáno až po upřesnění termínu realizace a osoby zodpovědné za dopravní značení.**

Užité přechodné dopravní značení bude v souladu s vyhl. č. 30/2001 Sb., kterou se provádějí pravidla provozu na pozemních komunikacích a úprava a řízení provozu na pozemních komunikacích, i současně dle příslušných doporučených norem a TP 66, 65.

Dopravní inspektorát v Mostě si vyhrazuje právo v rámci zajištění bezpečnosti a plynulosti silničního provozu odsouhlasené přechodné dopravní značení změnit nebo doplnit.


Uvedená odsouhlasená přechodná úprava silničního provozu slouží k vydání stanovení přechodného dopravního značení příslušným úřadem.

Uvedené stanovisko bylo vydáno na základě zajištění bezpečnosti a plynulosti silničního provozu tak, jak to vyžaduje ustanovení § 1 odst. 1 zákona č. 12/1997 Sb., o bezpečnosti a plynulosti silničního provozu na pozemních komunikacích.

(Ko.)



komisař npor. Ing. Pavel Praženica  
vedoucí oddělení



v Ústí nad Labem dne 14.9.2009  
Č.j. 002977/35020/2009/Za  
Vyřizuje : Aleš Zachariáš

Věc: Žádost o vyjádření pro stavební povolení stavby „Obnovení silnice III/2565 Most – Mariánské Radčice – 2. část“.

Vážená paní,

ve smyslu ustanovení § 9 odstavce (1) zákona č. 13/1997 Sb. o pozemních komunikacích v platném znění, Ředitelství silnic a dálnic ČR, správa Chomutov jako majetkový správce komunikací I. třídy Vám k Vaší žádosti o vyjádření ( stanovisko ) ke stavebnímu řízení na akci „Obnovení silnice III/2565 Most – Mariánské Radčice – 2. část“, vydává na základě § 85 odstavce (2) zákona č. 183/2006 Sb. o územním plánování a stavebním řádu v platném znění (dále jen stavebního zákona) a § 86 odstavce (2) písmeno c) stavebního zákona následující stanovisko:

1. Při provádění prací souvisejících s výše uvedenou stavbou nesmí dojít k narušení bezpečnosti a plynulosti silničního provozu na silnici I/13.
2. Požaduje provádět stavební práce tak, aby nedocházelo k poškození a znečištění povrchu komunikace a silničního příslušenství silnice I/13.
3. Případné znečištění nebo poškození silnice a pozemků v majetkové správě ŘSD ČR oznámit a uvést neprodleně do náležitého stavu.
4. Požadujeme provést úpravu připojení tak, aby nedošlo ke změně v odvodnění v hlavní trase silnice I/13.
5. Pozemky uvedené v budoucí darovací smlouvě uzavřené mezi Ústeckým krajem a Ředitelstvím silnic a dálnic ČR včetně nadjezdu nad silnicí I/13 – ev.č. 13-043.1 v obci Most se stanou součástí budoucí silnice III/2565 ( smlouva o budoucí darovací smlouvě číslo 01/01/2009/Ro podepsána 23.2.2009 budoucím obdarovaným, na základě rozhodnutí usnesením Zastupitelstva Ústeckého kraje č. 182/128R/2008 bod 1. ze dne 29.9.2008 ).
6. Do 3 dnů po skončení prací požádá žadatel správu ŘSD pracoviště Ústí nad Labem o převzetí dokončených prací na komunikaci.


Majetkový správce komunikací I.třídy souhlasí, dle § 25 odstavce (6) písm c) zákona č.13/1997 Sb.o pozemních komunikacích v platném znění, s vydáním rozhodnutí o povolení zvláštního užívání silnice I. třídy příslušným silničním správním úřadem na žádost stavebníka (vlastníka).

Na základě vydání stavebního povolení bude stavebníkem podána žádost o vydání rozhodnutí zvláštního užívání na realizaci stavebních ( výkopových ) prací. Na základě vydání tohoto rozhodnutí bude mezi stavebníkem a majetkovým správcem komunikací uzavřena nájemní smlouva.

K uzavření nájemní smlouvy je nutno doložit :

- identifikaci nájemce





## ŘEDITELSTVÍ SILNIC A DÁLNIC ČR

- bankovní spojení + číslo účtu
- stavební rozsah záboru silnice číslo I/13, pozemků v majetkové správě ŘSD ČR a délka užívání tohoto staveniště.
- pokud bude nájemce ve smlouvě zastupovat osoba na základě plné moci (pověřená), je nutno dodat kopii plné moci (pověření).

Tato smlouva bude uzavřena před zahájením prací. Bez uzavření a úhrady této smlouvy nesmí být stavební a výkopové práce zahájeny.

Při splnění výše uvedených podmínek **souhlasíme** s vydáním stavebního rozhodnutí na výše uvedenou stavbu.

Toto vyjádření má platnost jednoho roku ode dne jeho vydání.

ŘEDITELSTVÍ SILNIC A DÁLNIC ČR  
SPRÁVA CHOMUTOV  
Kochova 3975  
430 01 Chomutov

8

S pozdravem

Ing. Marek Macho  
Vedoucí manažer provozního úseku  
Správa Chomutov  
Pracoviště Ústí nad Labem  
E. Krásnohorské 37  
400 01 Ústí nad Labem  
475 209 204

Ing. Monika Balcarová  
BAŇSKÉ PROJEKTY TEPLICE a.s.  
Kollárova 1879/11  
415 36 Teplice



Správa a údržba silnic Ústeckého kraje,  
příspěvková organizace  
Ruská 260, 417 03 Dubí 3

Sídlo:

Správa a údržba silnic Ústeckého kraje,  
příspěvková organizace  
Ruská 260  
417 03 Dubí

IČO: 00080837

DIČ: CZ00080837

Bankovní spojení:

KB a.s. Teplice

č.ú. 31735501/0100

Báňské projekty Teplice, a.s.

Kollárova 11

Ing. Balcarová

415 36 Teplice

Vaše značka:

Naše značka:

TSÚ-TA/07092009

Vyřizuje:

Tačnerová 602 460 292

Datum:

7.9.2009

Věc: Vyjádření

Nemáme námitek k vydání stavebního povolení na stavbu „Obnovení silnice III/2565 Most – Mariánské Radčice – 2. část“ za podmínek:

- pokud bude šíře AB krytu komunikace užší než 7 m, nesmí být podél komunikace žádná pevná překážka z důvodu provádění zimní údržby
- Správa a údržba silnic Úk.p.o. provoz Chomutov nebude udržovat střed nově budovaného kruhového objezdu
- vlastník stavby požádá Ústecký kraj o zařazení komunikace do státní silniční sítě pod jiným číslem než je uvedeno v PD – krajská komunikace č. III/2565 je již zařazena a nemůže být vedena duplicitně

BÁŇSKÉ PROJEKTY TEPLICE	
Datum:	9. 09. 2009
Pol. č.:	850
Předáno:	1


Tačnerová Lenka

Vedoucí správního úseku provozu Chomutov  
Správa a údržba silnic Ústeckého kraje  
příspěvková organizace  
Ruská 260, 417 03 Dubí 3  
Tel: 417 532 235 Fax: 417 533 293 e-mail: sus.tp@iol.cz

Kontakt

Organizace: Správa a údržba silnic Ústeckého kraje, příspěvková organizace, Ruská 260, 417 03 Dubí 3  
Tel.: 417 532 235 Fax.: 417 533 293 e-mail: [sus.tp@iol.cz](mailto:sus.tp@iol.cz)





# Ústecký kraj

10/3A  
tuy

BÁŇSKÉ PROJEKTY TEPLICE a.s.	
Datum:	14. 09. 2009
Číslo:	861
Podpis:	<i>[Signature]</i>

Krajský úřad, Velká Hradební 3118/48, 400 02 Ústí nad Labem  
odbor dopravy a silničního hospodářství

Báňské projekty Teplice a.s.  
Kollárova 11  
415 36 Teplice

Datum: 7.9.2009  
Evidenční číslo: 157662 / 2009  
Jednací číslo: 3877 / DS / 2009  
Vyřizuje/linka: Ing. Jiří Bárta / 329  
E-mail: barta.j@kr-ustecky.cz

## Obnovení silnice III/2565 Most - Mariánské Radčice - 2. část

Jako vlastník části komunikací na území dotčeném připravovanou akcí – „Obnovení silnice III/2565 Most - Mariánské Radčice - 2. část“, na základě dodané dokumentace a vyjádření správce komunikací Ústeckého kraje - Správy a údržby silnic Ústeckého kraje, příspěvkové organizace, vyjadřujeme souhlas s výše uvedenou stavbou.

Během výstavby je nutné dodržení všech podmínek správce komunikace, Správy a údržby silnic Ústeckého kraje, příspěvkové organizace a to:

- Komunikace (včetně majetkově vypořádaných pozemků) bude předána do vlastnictví Ústeckého kraje v místě za stávajícím mostem přes komunikaci I/13, v místě napojení na rameno připojovací komunikace na I/13.
- Komunikace bude předána pouze v šíři průjezdního profilu, bez všech odbočení (viz styková křižovatka SO 102, SO 103, p.p.č. 116/2 – směr Kopisty, p.p.č. 28 – KM 2,405, k p.p.č. 118/2 – k.ú. Most I.,...
- Součástí předání NEBUDE cyklostezka a to včetně lávky pro cyklisty i veškerého dalšího příslušenství.
- Pokud bude šíře AB krytu komunikace užší než 7m, nesmí být podél komunikace žádná pevná překážka z důvodu provádění zimní údržby.
- Nejpozději do 6 měsíců od kolaudace stavby musí být Ústeckému kraji předány majetkově vypořádané pozemky pod nově vybudovanou komunikací (jen průjezdní profil bez napojení či odboček). Následně investor stavby požádá Ústecký kraj o zařazení komunikace do státní silniční sítě. Z důvodu duplicity tak musí být učiněno pod jiným číslem, než je uvedeno v PD.
- V případě napojení nově budované komunikace na stávající komunikaci III/2565, staničení 0 km (tj. napojení na I/27) – 1 161 km (konec úseku), bude nutné koncový úsek III/2565 vyřadit ze silniční sítě a zařadit do nově vybudované komunikace.

S pozdravem

*[Signature]*  
Ing. Jindřich Franěk  
vedoucí odboru



Správa železniční dopravní cesty, státní organizace  
Správa dopravní cesty Ústí nad Labem  
Železničářská 1386/31, 400 03 Ústí nad Labem

PROJEKTY TEPLICE a.s.	
datum:	17. 08. 2009
č. j.:	
č. j.:	

R, TC

VÁŠ DOPIS ZN.:

ZE DNE:

NAŠE ZN. (č.j.): 815/ 09-SDC UNL – 411/Mi

UKLÁDACÍ ZN.:

SKART. ZN.-LH.:

POČ. LISTŮ:

POČ. PŘÍLOH:

POČ. LISTŮ PŘ.:

VYŘIZUJE: Mištová Eva

TEL.: 972 424580

FAX:

E-MAIL: mistova@sdcl.unl.szdc.cz

DATUM: 13.8.2009

Báňské projekty Teplice a.s.  
Ing. Balcarová  
Kollárova 1879/11  
Teplice  
415 36

### **SOUHRNNÉ STANOVISKO SŽDC, s. o.**

(inv. Statutární město Most)

**ke stavbě:** „Obnovení silnice III/2565 Most-Mariánské Radčice – 2. část, SO 201“

**v ochranném pásmu dráhy trati:** Most - Chomutov 0602A3

**v km cca:** 47,681 silniční nadjezd

47,750 návěstní lávka

Stavba zasahuje do obvodu a do ochranného pásma dráhy, dotčen bude pozemek SŽDC, s.o. p.p.č.242/1 k.ú.Pařidla, a dále pozemky ČD,a.s. p.p.č. 7540/11 k.ú. Most II, p.p.č.85/1,p.p.č. 86 P.P.Č. 87 k.ú.. Most I.

Jedná se o komunikační spojení města Mostu s okolím. Přes železniční trať je nově navržen silniční nadjezd.. V rámci stavby dojde k přeložce návěstní lávky.

**V zájmové oblasti se nacházejí kabelové trasy SŽDC,s.o., SDC Ústí nad Labem správy sděl. a zabezp. techniky a správy elektrotechniky a energetiky.**

Při stavebních pracích v blízkosti kabelů požadujeme dodržet tyto podmínky:

- nejméně 14 dní před zahájením zemních prací bude provedeno na objednávku vytyčení kabelů.
- stavba musí být provedena dle platných norem a předpisů.
- je třeba prokazatelně seznámit pracovníky, kteří budou provádět zemní práce s polohou kabelů a upozornit na možnou odchylku uložení vedení od dokumentace
- veškeré zemní práce v ochranném pásmu kabelu blíže než 1 m se musí provádět výhradně ručně za použití vhodného nářadí a pomůcek.
- je nutno obnovit případné poškození krytí kabelů a provést jeho zabezpečení t.j. zapískovat a doplnit cihly, desky, žlaby, ochr. folii apod.
- na širších výkopech zabezpečit kabel proti prověšení
- odkryté kabelové vedení musí být zabezpečeno proti poškození a odcizení.
- bez souhlasu správce kabelu se nesmí snížit ani zvýšit vrstva zeminy nad kabelem
- **základy stožárů se nesmí odhalit, aby nebyla narušena jejich stabilita**
- nad kabelovou trasou dodržet zákaz skladování materiálu a budování takových zařízení, která by znemožnila přístup ke kabelům.
- neprodleně ohlásit správci každé poškození podzemního vedení i zařízení související (kabelové označníky, žlabové trasy apod.) - na SŽDC,s.o.,SDC Ústí/L
- před záhozem musí být provedeno zhutnění zeminy pod kabely a přizván příslušný zástupce (zda není kabelové vedení viditelně poškozeno).

Doručovací adresa: Správa železniční dopravní cesty, státní organizace

Správa dopravní cesty Ústí nad Labem, Železničářská 1386/31, 400 03 Ústí nad Labem

Obchodní firma: Správa železniční dopravní cesty, státní organizace

Sídlo: Praha 1, Nové Město, Dlážďená 1003/7, PSČ 110 00

Zápis v obchodním rejstříku: Městský soud v Praze, oddíl A, vložka 48384

IČ: 709 94 234

DIČ: CZ 709 94 234

www.szdc.cz

- nad kabelovou trasou dodržovat zákaz přejíždění těžkými vozidly, dokud nebude provedena ochrana kabelu proti poškození (např. panely).
- další podmínky mohou být upřesněny při vytýčení kabelů.

Nedodržování těchto podmínek bude posuzováno dle zákona o dráze 266/94Sb. a telekomunikacích 151/2000Sb. v platném znění.

Vytýčení kabelů si stavebník zajistí na objednávku na adresy SŽDC,s.o., SDC Ústí nad Labem  
za Správu elektrotechniky a energetiky pan Kožíšek 972424467 nebo 724803644 (Kubát  
tel.972424456)

za Správu sděl. a zab. techniky pan Kozelka 9724 25502

**Upozorňujeme na to, že vyjádření ČD-Telematiky,a.s. SKS Ústí nad Labem, Klíšská 977/77, 400 02 Ústí nad Labem není součástí našeho vyjádření.**

1. Při stavbě Pylonu P2 nutno zpevnit okolí stavby z důvodu kabel. tras.
2. Přeložka návěstní lávky- z důvodu špatného stavu (30let) doporučujeme stávající stykové transformátory, které navrhuje projektant pouze přemístit (tech.zpr.,část4,ods.4.2), vyměnit za nové stykové transformátory kolejových obvodů. Je vysoce pravděpodobné, že při demontáži stávajícího zařízení se toto v přeložené poloze nepodaří plně zprovoznit. Takto vzniklý stav by byl nevyhovující a nebezpečný.
3. Práce musí být prováděny oprávněnou firmou.
4. Během prací nesmí dojít k poškození zařízení dráhy, nesmí být ohrožena bezpečnost a plynulost železničního provozu a samotné práce musí být prováděny tak, aby nedošlo k jejich ohrožení vlivem drážního provozu.
5. Vždy musí být zachován průjezdný průřez.
6. V dostatečném předstihu musí být projednán technologický postup s vedoucím střediska Louny panem Durčo – tel. 972425580 a respektovány jeho připomínky.
7. Potřebnou výluku je nutno projednat s SDC Ústí nad Labem tel. 972424285 v předstihu
8. Souhlasíme se vstupem na pozemek SŽDC,s.o.,nesmí však dojít ke vstupu či zásahu techniky do vzdálenosti menší než 2,5m od osy koleje. (Upozorňujeme na to, že pokud při uvažované rekonstrukci bude nutné vstupovat do obvodu dráhy, tak toto právo vstupovat do obvodu dráhy se řídí zvláštními právními předpisy)

V případě nepovoleného zásahu do drážního zařízení SŽDC,s.o. SDC Ústí nad Labem si vyhrazujeme právo na dočasné zastavení prací.

Stavebník písemně oznámí zahájení a ukončení prací na stavbě min. 14 dní předem na adresu: SŽDC,s.o., SDC Ústí/L, Železničářská 31, Ústí/L .

Po obdržení souhrnného vyjádření SŽDC, s. o. požádá stavebník podle zákona o drahách č.266/94 Sb. ve znění platných předpisů, o souhlas zřízení stavby Drážní úřad Praha, sekce stavební, Wilsonova 300/8, 121 06 Praha, Ing. Kotásková (tel.602149922).

Toto souhrnné vyjádření platí 2 roky ode dne vydání a týká se pouze stavby v rozsahu dle předložené PD (případné změny je třeba zvlášť se SŽDC s.o. SDC Ústí/L projednat).

Požadujeme kopii stavebního povolení zaslat na SŽDC,s.o. SDC Ústí nad Labem, ul. Železničářská 31, Ústí nad Labem 400 03.

Ing. Kalivoda Josef  
ředitel SDC Ústí nad Labem

Správa železniční dopravní cesty,  
státní organizace  
Správa dopravní cesty Ústí nad Labem  
Železničářská 31, 400 03 Ústí nad Labem  
IČ: 70994234, DIČ: CZ70994234  
(39)

BAŇSKÉ PROJEKTY TEPLICE a.s.	
Datum:	27. 08. 2009
Poř. č.:	109
Předáno:	2



CRDUX000V3YT

**DRÁŽNÍ ÚŘAD, WILSONOVA 300/8, 12106 PRAHA 2**  
sekce stavební, oblast Praha

Báňské projekty Teplice a.s.  
Kollárova 11  
41536 Teplice

VÁŠ DOPIS ZNAČKY / ZE DNE  
PKIČ/131/09/Ba

NAŠE ZNAČKA  
MP-SOP1384/09-3/KJ  
DUCR-39188/09/KJ

VYŘIZUJE / TELEFON  
Ing. Jitka Kotásková  
+420 602 149 922

V PRAZE DNE  
25. srpna 2009

**Věc: Obnovení silnice III/2565 Most - Mariánské Radčice - 2. část – souhlas ke zřízení stavby podle § 7 odst. 3 zákona č. 266/1994 Sb., o dráhách, ve znění pozdějších předpisů**

Drážní úřad, jako drážní správní úřad, podle § 54 odst. 1 zákona č. 266/1994 Sb., o dráhách, ve znění pozdějších předpisů (dále jen zákon),

**vydává**

podle § 7 odst. 3 zákona, na základě žádosti, podané u Drážního úřadu dne 24. srpna 2009 žadatelem  
**Báňské projekty Teplice a.s., Kollárova /11, 41536 Teplice, IČ:46708456**  
(investor: Statutární město Most),

**s o u h l a s k e z ř í z e n í s t a v b y**

**„Obnovení silnice III/2565 Most - Mariánské Radčice - 2. část“**

- Stavba je navržena z části v obvodu dráhy a z části v ochranném pásmu dráhy železničních tratí:
- tramvajové dráhy Most – Litvínov v drážním km 2,080, kde je navrženo křížení novým nadjezdem,
  - železniční trati Ústí nad Labem – Chomutov v drážním km 47,681, kde je navrženo křížení železniční trati novým nadjezdem,
  - železniční trati Most – Louka u Litvínova v drážním km 1,800 až 2,600 v minimální vzdálenosti cca 17 metrů od osy krajní koleje (měřeno kolmo na její osu),
- na drážních pozemcích parc. č. 7542, 7540/11 v katastrálním území Most II, 85/1 a 87 v katastrálním území Most I a ostatních mimodrážních pozemcích.

**Souhlas vydává Drážní úřad za těchto podmínek:**

1. Stavba bude provedena podle projektové dokumentace ověřené Drážním úřadem. Případné změny této dokumentace je stavebník povinen předem projednat s Drážním úřadem.
2. Stavba musí být realizována tak, aby při jejím užívání nebylo nutné dodatečně navrhovat opatření k omezení vlivu hluku a vibrací z provozu dráhy, jakož i vlivu elektrické trakce.
3. Stavbou nesmí být nepříznivě ovlivněny drážní objekty a zařízení.
4. Na stavbě nesmějí být umístěna taková světla nebo barevné plochy, které by mohly vést k záměně s drážními znaky nebo mohly jinak ohrozit provoz dráhy.
5. Při provádění stavby nesmí být ohrožena bezpečnost a plynulost železničního provozu. Veškeré kroky při provádění stavby v obvodu dráhy – tj. harmonogram prací, nutná ochranná opatření, případné výluky kolejí, apod. je třeba řádně v předstihu projednat s vlastníky a provozovateli příslušných drah.
6. Stavebník je povinen písemně oznámit Drážnímu úřadu termín zahájení výše uvedené stavby, a to v rozsahu stavby zasahující do obvodu dráhy.
7. Po ukončení stavby požádá stavebník o vydání souhlasu k provozování stavby, který Drážní úřad vydává podle § 7 odst. 3 zákona.

**Upozornění:** Drážní úřad, sekce stavební si vyhrazuje - po započetí stavby - právo výkonu státního dozoru ve věcech drah na výše uvedené stavbě se zaměřením na dodržování podmínek tohoto souhlasu ke zřízení stavby a se zaměřením na bezpečnost provozu dráhy a drážní dopravy v místě stavby.

Tento souhlas je závazným stanoviskem podle § 149 zákona č. 500/2004 Sb., správní řád, ve znění pozdějších předpisů.

Tento souhlas nenahrazuje rozhodnutí, stanoviska, vyjádření, posouzení případně jiná opatření dotčených orgánů vyžadovaná zvláštními předpisy a stanovisko účastníků řízení.

Tento souhlas pozbývá platnosti, jestliže stavebník nepodá do dvou let od data vydání žádost o povolení stavby u příslušného stavebního úřadu.

Tento souhlas se nevztahuje na stavební objekt SO 651 Přeložka návěstní lávky (SO 651.1 a SO 651.2, SO 651.3 a SO 651.4), nebo tyto objekty naplňují definice § 5 zákona, tzn. že se jedná o stavbu dráhy a její povolení podléhá Drážnímu úřadu, jako speciálnímu stavebnímu úřadu přístavby drah a stavby na dráze, podle § 7 odst. 1 zákona a podle § 15 zákona č. 183/2006 Sb., o územním plánování a stavebním řádu, ve znění pozdějších předpisů.

**DRÁŽNÍ ÚŘAD**  
Oblast Praha  
Wilsonova 8, Praha 2, 121 06



**Ing. Martin Roedl**  
vedoucí oblasti Praha

**Na vědomí:**

- Správa železniční dopravní cesty, státní organizace, Správa dopravní cesty Ústí nad Labem, Železničářská 31/, 40003 Ústí nad Labem
- DOPRAVNÍ PODNIK měst Mostu a Litvínova, a.s., tř. Budovatelů 1395/23, 43401 Most 1



# KRAJSKÁ HYGIENICKÁ STANICE Ústeckého kraje

se sídlem v Ústí nad Labem

400 01 ÚSTÍ NAD LABEM, MOSKEVSKÁ 15, P. O. Box 78



S00MX002ND6J

VÁŠ DOPIS ZN.: PKIČ/111/09/Ba

ZE DNE: 22.07.2009

ČÍSLO JEDNACÍ: KHSUL 27416/2009

VYŘIZUJE: Rais Jaroslav Ing.

TEL.: +420477755430

FAX: +420477755412

E-MAIL: jaroslav.rais@khsusti.cz

DATUM: 20.08.2009

Statutární město Most

v zastoupení:

Báňské projekty Teplice a.s.

Kollárova 1879/11

415 36 Teplice

BÁŇSKÉ PROJEKTY TEPLICE a.s.

Datum: 24.08.2009

Poř. č.: 795

Předáno: 2

## Dokumentace stavby „Obnovení silnice III/2565 Most – Mariánské Radčice – 2. část“ – závazné stanovisko

Na základě vaší žádosti, doručené dne 23.7.2009, posoudila Krajská hygienická stanice Ústeckého kraje se sídlem v Ústí nad Labem předloženou dokumentaci.

Po posouzení z hlediska požadavků ochrany veřejného zdraví vydává Krajská hygienická stanice Ústeckého kraje se sídlem v Ústí nad Labem jako dotčený orgán státní správy ve smyslu § 77 zákona č. 258/2000 Sb., o ochraně veřejného zdraví a o změně některých souvisejících předpisů ve znění pozdějších předpisů, toto

### závazné stanovisko:

S dokumentací, která je podkladem pro stavební řízení ke stavbě „Obnovení silnice III/2565 Most – Mariánské Radčice – 2. část“

se souhlasí.

### Odůvodnění:

Dokumentace řeší obnovu komunikačního spojení města Mostu s okolními obcemi ležícími severně od Mostu, tj. M. Radčice a Braňany. 2.část řeší propojení 1.části (na které bylo vydáno stav.povolení v r. 2005) s centrem města Most. Trasa komunikace vede od kruhové křižovatky u čerpací stanice SHELL v Mostě po stávajícím mostě přes silnice I/13 a I/27, kde bude pokračovat po nově navrženém mostě přes kolejiště ČD a řeku Bílinu. V tomto prostoru jsou navrženy dvě nové křižovatky, které zabezpečí možnost napojení na silnice I/13 a I/27 ze všech možných směrů a třetí, která umožní napojení na připravovanou stavbu "Obnovení komunikace II/2538 Most – Braňany" (příjezd mj. k Děkanému kostelu). Trasa 2.části vede dále podél řeky Bíliny přes Kopisty na stávající komunikaci Litvínov - skládka Celio, kde navazuje na 1.část. Z prostoru od budoucí stavby MiniMostu je vedena společně s komunikací po celé trase také cyklistická stezka v šíři 3 m.

Vzhledem k tomu, že předložená dokumentace v podstatných bodech vyhovuje požadavkům předpisů v oblasti ochrany veřejného zdraví, bylo možno vyslovit s předloženým návrhem souhlas.

Krajská hygienická stanice  
Ústeckého kraje  
se sídlem v Ústí nad Labem  
Hygiena obecná a komunální  
územní pracoviště Most  
J.E. Purkyně 270/5. 434 64 Most

Ing. Jaroslav Rais  
vedoucí oddělení HOK  
územního pracoviště Most

TELEFON  
477755110, 477755111

BANKOVNÍ SPOJENÍ  
ČNB ÚL 8327411/0710

IČO  
71009183

FAX  
477755112

e-mail  
khsusti@khsusti.cz



# KRAJSKÁ HYGIENICKÁ STANICE Ústeckého kraje

se sídlem v Ústí nad Labem

400 01 ÚSTÍ NAD LABEM, MOSKEVSKÁ 15, P. O. Box 78



S00MX002ND6J

VÁŠ DOPIS ZN.: PKIČ/111/09/Ba

ZE DNE: 22.07.2009

ČÍSLO JEDNACÍ: KHSUL 27416/2009

VYŘIZUJE: Rais Jaroslav Ing.

TEL.: +420477755430

FAX: +420477755412

E-MAIL: jaroslav.rais@khsusti.cz

DATUM: 20.08.2009

**Statutární město Most**

**v zastoupení:**

**Báňské projekty Teplice a.s.**

**Kollárova 1879/11**

**415 36 Teplice**

## **Dokumentace stavby „Obnovení silnice III/2565 Most – Mariánské Radčice – 2. část“ – závazné stanovisko**

Na základě vaší žádosti, doručené dne 23.7.2009, posoudila Krajská hygienická stanice Ústeckého kraje se sídlem v Ústí nad Labem předloženou dokumentaci.

Po posouzení z hlediska požadavků ochrany veřejného zdraví vydává Krajská hygienická stanice Ústeckého kraje se sídlem v Ústí nad Labem jako dotčený orgán státní správy ve smyslu § 77 zákona č. 258/2000 Sb., o ochraně veřejného zdraví a o změně některých souvisejících předpisů ve znění pozdějších předpisů, toto

### **závazné stanovisko:**

S dokumentací, která je podkladem pro stavební řízení ke stavbě „Obnovení silnice III/2565 Most – Mariánské Radčice – 2. část“

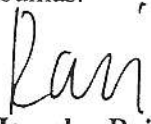
**se souhlasí.**

### **Odůvodnění:**

Dokumentace řeší obnovu komunikačního spojení města Mostu s okolními obcemi ležícími severně od Mostu, tj. M. Radčice a Braňany. 2.část řeší propojení 1.části (na které bylo vydáno stav.povolení v r. 2005) s centrem města Most. Trasa komunikace vede od kruhové křižovatky u čerpací stanice SHELL v Mostě po stávajícím mostě přes silnice I/13 a I/27, kde bude pokračovat po nově navrženém mostě přes kolejiště ČD a řeku Bílinu. V tomto prostoru jsou navrženy dvě nové křižovatky, které zabezpečí možnost napojení na silnice I/13 a I/27 ze všech možných směrů a třetí, která umožní napojení na připravovanou stavbu "Obnovení komunikace II/2538 Most – Braňany" (příjezd mj. k Děkanskému kostelu). Trasa 2.části vede dále podél řeky Bíliny přes Kopisty na stávající komunikaci Litvínov - skládka Celio, kde navazuje na 1.část. Z prostoru od budoucí stavby MiniMostu je vedena společně s komunikací po celé trase také cyklistická stezka v šíři 3 m.

Vzhledem k tomu, že předložená dokumentace v podstatných bodech vyhovuje požadavkům předpisů v oblasti ochrany veřejného zdraví, bylo možno vyslovit s předloženým návrhem souhlas.

Krajská hygienická stanice  
Ústeckého kraje  
se sídlem v Ústí nad Labem  
Hygiena obecná a komunální  
územní pracoviště Most  
J.E. Purkyně 270/5, 434 64 Most

  
**Ing. Jaroslav Rais**  
vedoucí oddělení HOK  
územního pracoviště Most

TELEFON  
477755110, 477755111

BANKOVNÍ SPOJENÍ  
ČNB ÚL 8327411/0710

IČO  
71009183

FAX  
477755112

e-mail  
khsusti@khsusti.cz

ú.p. Děčín, Březinova 3, 406 83, tel. 477 755 210  
ú.p. Louny, Poděbradova 749, 440 01, tel. 477 755 610  
ú.p. Teplice, Wolkerova 4, 416 65, tel. 477 755 710

ú.p. Litoměřice, Mírové nám. 35, 412 46, tel. 477 755 510  
ú.p. Chomutov, Kochova 1185, 430 01, tel. 477 755 310  
ú.p. Most, J.E.Purkyně 270/5, 434 64, tel. 477 755 410



# HASIČSKÝ ZÁCHRANNÝ SBOR ÚSTECKÉHO KRAJE

územní odbor Most, Dělnická 163, Most \* PSČ 434 01

Č.j.: HSUL-400-09/MO-PREV-SP-SŘ-Dv-2009

Most 17. srpna 2009

Počet listů : 1

Počet příloh : 0

Báňské projekty Teplice, a.s.  
Kolárova 1879/11  
Teplice

415 36

BÁŇSKÉ PROJEKTY TEPLICE a.s.	
Datum:	27. 08. 2009
Poř. č.:	83
Předáno:	2

## ZÁVAZNÉ STANOVISKO

dotčeného orgánu na úseku požární ochrany

Vyřizuje : por. Dvorskák, tel.: 950415117, [vladimir.dvorscak@ulk.izscr.cz](mailto:vladimir.dvorscak@ulk.izscr.cz)

**Název stavby :** Obnovení silnice III/2565 Most - Mariánská Radčice - 2. část

**Místo stavby :** Most - Mariánské Radčice

**Stavebník :** Statutární město Most, Radniční 1, Most

**Druh dokumentace :** PD ke stavebnímu řízení:

PD zpracoval: Báňské projekty Teplice, a.s., ze dne 07/2009


Hasičský záchranný sbor Ústeckého kraje v souladu s ustanovením § 31 odst. 1 písm. b) zákona č. 133/1985 Sb., o požární ochraně, ve znění pozdějších předpisů a § 46 vyhl. č. 246/2001 Sb., o stanovení podmínek požární bezpečnosti a výkonu státního požárního dozoru, ve znění pozdějších předpisů (vyhlášky o požární prevenci) posoudil v rozsahu požárně bezpečnostního řešení stavby projektovou dokumentaci předloženou dne 23.7.2009.  
K výše uvedené dokumentaci vydává

## SOUHLASNÉ STANOVISKO.

Odůvodnění: Předložená dokumentace obsahuje požárně bezpečnostní řešení s ohledem podle § 41 vyhlášky 246/2001 Sb., o požární prevenci, stanovující požadavky na požární bezpečnost posuzované stavby. V této dokumentaci nebyly po věcné ani formální stránce shledány nedostatky bránící vydání souhlasného stanoviska. Změny v dispozicích, konstrukcích a změny, které vyplynou v průběhu výstavby z požadavků stavebníka, je nutno předložit formou dodatku (příp. nového) požárně bezpečnostního řešení k odsouhlasení na HZS Ústeckého kraje, územního odboru Most.  
Poznámka: Podle ustanovení § 46 odst. 3. vyhlášky č. 246/2001 Sb., o požární prevenci, si jeden výtisk požárně bezpečnostního řešení ponecháváme trvale ve své dokumentaci.

plk. Ing. Eva Benáková  
rada

ředitelka územního odboru Most  
HZS Ústeckého kraje



Telefon :  
950415110

Fax :  
950415001

e-mail :  
[spisovna.mo@ulk.izscr.cz](mailto:spisovna.mo@ulk.izscr.cz)

Bankovní spojení:  
ČNB Ústí nad Labem  
č.ú.: 76548881/0710

IČ:  
70886300

Společnost je držitelem certifikátů systému řízení jakosti dle normy ISO 9001:2000

MHD: Nepravidelná doprava, Oprava a údržba silničních motorových vozidel a ostatních dopravních prostředků vč. károserie, elektrických a elektrotechnických zařízení a příslušenství, Provozování dopravy raněných, nemocných a rodiček, Autoškola



**BAŇSKÉ PROJEKTY TEPLICE, a. s.**  
Kdlařova 1879/11  
415 36 Teplice

BAŇSKÉ PROJEKTY TEPLICE	
Datum:	12. 08. 2009
Poř. č.:	443
Předáno:	MOST 2009-08-10

VÁŠ DOPIS ZNAČKY / ZE DNE  
PKIČ/110,111/09/Ba /  
22. 7. 2009

NAŠE ZNAČKA  
INV/2009/4524/60.1

VYŘIZUJE / LINKA  
Šultysová/081

**Obnovení silnice III/2565 Most – Mariánské Radčice – 2.část**  
**Vyjádření k existenci inženýrských sítí a k dokumentaci pro stavební povolení**

K výše uvedené stavbě máme následující připomínky:


Inženýrské sítě

- v místě cca 3 m od opěry OP1 mostu se nachází trasa napájecích kabelů tramvajové trati - 13 x AYKYZ 1 x 500 mm<sup>2</sup>, 1 x sdělovací kabel do měnárny (viz přiložené výkresy).

Dokumentace pro stavební povolení

- v místech provedení dlažby z lomového kamene v betonovém loži požadujeme provést ochranu kabelové trasy napájecích kabelů tramvajové dráhy chráničkou;
- zvážit, zda by výstavbu objektu SO 101 nebylo možné provádět za provozu, tak jako tomu bylo při výstavbě jiných okružních křižovatek v Mostě;
- výluky rychlodráhy potřebné pro výstavbu mostu zajistit pokud možno o sobotách a nedělích, případně v dopoledním sedle tak, aby byl v co nejmenší míře narušen provoz MHD;
- výluky rychlodráhy neprovádět současně s výstavbou objektů SO 101 a 201, aby bylo možné bez komplikací zajistit náhradní autobusovou dopravu za rychlodráhu;
- termíny výluk tramvajové dopravy oznámit dopravci alespoň 14 dní předem;
- zvážit, zda by nebylo vhodné na výše uvedené komunikaci zřídit zastávkové zálivy pro případné zavedení autobusové dopravy obsluhující mimo jiné i budoucí „Jezero Most“.

S pozdravem

  
Karel Beneš  
technický ředitel

DOPRAVNÍ PODNIK  
měst Mostu a Litvínova, a.s.  
Budovatelů 1395/23  
434 01 Most 6.2

Příloha: situace kabelové trasy, vyznačení trasy v řezu



**NÁRODNÍ PAMÁTKOVÝ ÚSTAV  
ÚZEMNÍ ODBORNÉ PRACOVISTĚ  
V ÚSTÍ NAD LABEM**

374/08/066

<b>MAGISTRÁT MĚSTA MOSTU</b>		Č. dopor.
Došlo: 24. 09. 2008		Zpracovatel
Magistrát města Mostu odbor investic a údržby Radniční 1 434 69 Most		Ukl. znak

Váš dopis č. j. / ze dne OIaÚ/08/2008/KS/A5/72.10/2030  
Naše č. j. NPÚ-351/ k 4779 / 2008/PP/PPNP  
Vyřizuje / linka Ing.arch.Skoumalová/12  
Spisový znak 820.3  
V Ústí nad Labem dne 22. 9. 2008

**Most – Mariánské Radčice , okres Most, Ústecký kraj,  
obnovení silnice III/2565 - 2. část**

K Vaší žádosti, doplněné o výkres přehledné situace v měř. 1 : 10 000, zpracovatel Báňské projekty Teplice, a.s., Ing. Urbanský, č. zakázky 1636, aktualizace 03/2006 a předchozí stanovisko NPÚ ÚOP v Ústí n.L., vydává Národní památkový ústav ÚOP v Ústí n.L. následující vyjádření:

K obnovenému územnímu řízení na stavbu „Obnovení silnice III/2565 Most – Mariánské Radčice – 2. část“ není podle přiložené situace nutné po obsahové stránce měnit předchozí stanovisko NPÚ, ÚOP v Ústí nad Labem, č.j. k 3275/2004/fa/PP/PPNP-St ze dne 7.5. 2004. Trasa předmětné silnice v části č. 2 není vedena v bezprostřední blízkosti nemovitých kulturních památek a plošně chráněným územím. Uvedená stavba proto není v zájmu odborné složky státní památkové péče.

Jiná situace nastane při stavbě 3. části obnovené silnice Most – Mariánské Radčice, která se připravuje v blízkosti nemovité kulturní památky – děkanského kostela v Mostě.

S pozdravem

Ing. arch. Stanislav Flesar  
vedoucí OPNP

# Národní památkový ústav

územní odborné pracoviště v Ústí nad Labem

Hrnčířská 10  
400 21 Ústí nad Labem  
P. O. BOX 208, 209

Telefon: +420-475210433  
Fax: +420-475220819  
E-mail: spuul@spuul.cz

Báňské projekty Teplice a.s.  
Kollárova 11  
415 36 Teplice

Váš dopis značky/ze dne

Naše značka  
k 3275/2004/fa/PP/PPNP-St

Vyřizuje/linka  
Ing. arch. Stanko

V Ústí nad Labem dne  
7.5.2004

## Obnovení silnice III/2565 Most – Mariánské Radčice, okr. Most Projektová dokumentace k územnímu řízení

K Vaší žádosti ze dne 14.4.2004, týkající se projektové dokumentace „Obnovení silnice III/2565 Most – Mariánské Radčice I. etapa“, zpracované Vaší organizací pod zak. č. 1099, březen 2004, sdělujeme následující :

1. Řešení předmětné silnice se svým průběhem, jak vyplývá z předložené dokumentace (výkr. č. 3 – koordinační situace a výkr. č. 4 – situace 1. část) se netýká ani objektů, ani území vyjma viz níže, nacházejících se v zájmu památkové ochrany.
2. Cyklistická stezka, která je součástí území a je napojena na stávající komunikace pro pěší v okolí děkanského kostela v Mostě, svým navrženým řešením není v rozporu se zájmy památkové ochrany, neboť její řešení přijatelně navazuje na stávající (projednané) komunikační řešení v okolí kostela.
3. Výše citované výkresy situací, plus výkres č. 2 „Přehledná studie“, si ponecháváme pro naše potřeby.

S pozdravem

OBNOVENÍ SILNICE III/2565 MOST – MARIÁNSKÉ RADČICE	
Území	14.4.2004
Pod č.	743
Podpis	R.

Národní památkový ústav
územní odborné pracoviště v Ústí nad Labem
Hrnčířská 10, 400 21 Ústí nad Labem
Tel.: 475 21 0433
12

Ing. arch. Mirjam Skoumalová  
územní konzervátorka

Příloha  
dokumentace zpět



Ústav archeologické památkové péče severozápadních Čech  
Žižkova 835, CZ-43401 Most  
Tel.: 035/7704465, fax: 035/6412317  
e-mail: [office@uappmost.cz](mailto:office@uappmost.cz)  
IČO: 47325011

410/08/9a v

MAGISTRÁT MĚSTA MOSTU		Seznam
Došlo:	10-09-2008	Ředitel
C. j.:	2157 RS	1. zám.
Příloha		

Magistrát Města Mostu  
Odbor investic a údržby  
Radniční 1  
Most 434 01

Most, dne 1.9.2008

Naše č.j. 491/08

### Vyjádření k akci Obnovení silnice III/2565 Most- Mariánské Radčice- 2. část

Jelikož se stavba nachází na území s archeologickými nálezy, upozorňujeme na nutnost respektovat zákon č. 20/87 Sb. o státní památkové péči v platném znění, podle kterého je stavebník povinen umožnit a v případě nutnosti jeho vzniku i uhradit archeologický výzkum. Požadujeme od investora oznámit zemní práce s cca dvoutýdenním předstihem, abychom mu mohli navrhnout „Smlouvu o archeologickém výzkumu“.

Pokud nebude respektován zákon č. 20/87 Sb. o státní památkové péči bude podán podnět k zahájení správního řízení podle § 35 téhož zákona.

Za ÚAPP Most  
Kryštof Derner

Ústav archeologické památkové péče  
severozápadních Čech, Žižkova 835  
434 01 Most, IČO: 47325011  
Záchranné oddělení (2)



700/00/060

MAGISTRÁT MĚSTA  
MOSTU

30. 09. 2008

2325 Ks

Přílohy:.....

**MINISTERSTVO ŽIVOTNÍHO PROSTŘEDÍ**  
100 10 Praha 10 – Vršovice, Vršovická 65  
**ODBOR VÝKONU STÁTNÍ SPRÁVY IV**  
400 01 Ústí nad Labem, Mírové náměstí 3129/36

Statutární město Most  
Odbor investic a údržby  
Radniční 1  
434 69 Most

V Ústí nad Labem, dne 22. 9. 2008  
Váš dopis zn. : OIaÚ/08/2008/KS/A5/72.10/2033  
Naše č. j.: 530/1088/08-Ra-UL  
Vyřizuje : RNDr. Rajman

**Věc:** Stanovisko ve smyslu § 149 odst. 1 zákona 500/2004 Sb. ( správního řádu ) k stavbě „Obnovení silnice III/2565 Most – Mariánské Radčice 2. část“

Ministerstvo životního prostředí, odbor výkonu státní správy IV od Vás obdrželo žádost o vyjádření k výše uvedené stavbě.

K předložené žádosti sděluje MŽP, OVSS IV následující:

Na základě posouzení mapových podkladů a přiložené dokumentace Ministerstvo životního prostředí, odbor výkonu státní správy IV , ve smyslu ustanovení §13 odst.3 zákona č. 62/1988Sb. ve znění pozdějších předpisů konstatuje, že projektovaná stavba se nachází na území, které je evidováno jako území poddolované ( mapa poddolovaných území ČGS - Geofond ).

Dále se navrhovaná stavba se nachází v dobývacím prostoru, který je současně chráněným ložiskovým územím. V takto vymezeném území je třeba pro umístění stavby souhlas ve smyslu ustanovení §§ 18 a 19 zákona č. 44/1988 Sb. Příslušným orgánem k vydání tohoto závazného stanoviska je podle § 19 odst. 1 orgán kraje v přenesené působnosti, který vydá závazné stanovisko po projednání s obvodním báňským úřadem, který navrhne podmínky pro umístění, popřípadě provedení stavby nebo zařízení. Bez výše uvedeného závazného stanoviska krajského úřadu nelze stavbu v chráněném ložiskovém území povolit.

Ministerstvo životního prostředí Praha  
Odbor výkonu státní správy IV - pracoviště Ústí n/L  
400 01 Ústí nad Labem, Mírové náměstí 3129/36

Ing. Miroslav Libecaj  
ředitel odboru výkonu  
státní správy IV

Telefon  
416 921 606

e-mail  
Pavel\_Rajman@env.cz

FAX  
47 521 20 28

IČO  
16 48 01



# OBVODNÍ BÁŇSKÝ ÚŘAD V MOSTĚ

U MĚSTA CHERSONU 1429, 434 61 MOST

MAGISTRÁT MĚSTA V MOSTĚ		Č. dopor.
Došlo:	18. 09. 2008	Zpracovatel
Č.j.: 2227		Ukl. znak
Přílohy: KS		

Statutární město Most

Magistrát města

Odbor investic a údržby

Radniční 1

434 69 Most

Váš dopis značky / ze dne


Naše značka  
3468/08

Vyřizuje / linka  
Ing. Žáček

V Mostě  
1.9.2008

Věc: Obnovení silnice III/2565 Most – Mariánské Radčice – 2. část

Ve výše uvedené věci zůstává v platnosti vyjádření zdejšího úřadu ze dne 3.5.2004, č.j. 1727/04.

  
Ing. Miloslav Krejča  
ved. odd. hlub. dobývání

OBVODNÍ BÁŇSKÝ ÚŘAD  
ul. U města Chersonu čp. 1429  
434 61 MOST

TEL : 476 442 417  
FAX: 476 101 716  
E-mail : obu.most@tiscali.cz



# OBVODNÍ BÁŇSKÝ ÚŘAD V MOSTĚ

U MĚSTA CHERSONU 1429, 434 61 MOST

OBVODNÍ BÁŇSKÝ ÚŘAD V MOSTĚ	
Číslo:	6. květen 2004
Podpis:	<i>[Signature]</i>
Státní znak:	<i>[Signature]</i>

Báňské projekty Teplice, a.s.

Kollárova 11  
415 36 Teplice

Váš dopis značka / ze dne

Naše značka

Vyřizuje / linka

V Mostě

1727/04

Ing. Doxanský

3.5.2004

Věc :

Stanovisko pro územní řízení ke stavbě „Obnovení silnice III/2565 Most – Mariánské Radčice“

K Vaší žádosti ze dne 8.4.2004 zn. PKIČ/62/04/Hy o vyjádření k umístění stavby „Obnovení silnice III/2565 Most - Mariánské Radčice“ Vám sdělujeme, že prakticky celá navrhovaná stavba zahrnující nově vyprojektovanou komunikaci, vedoucí od plánované křižovatky s rovněž navrženou novou komunikací III/2538 a pokračující po projektované trase až po napojení na stávající komunikaci Braňany – Mariánské Radčice prochází stanoveným dobývacím prostorem /dále jen DP/ Most, v chráněném ložiskovém území /dále jen CHLÚ/, ve kterém probíhá hornická činnost, která byla povolena zdejším úřadem na základě předloženého Plánu likvidace lomu Most a jeho doplňků, a místě DP Kopisty II, DP Kopisty I. Trasa projektované komunikace, většinou plánovaná po již upravených a částečně rekultivovaných plochách, je navržena na sypaných a tím na poklesy náchylných zeminách, se v některých úsecích výrazně přibližuje k horní hraně zbytkových jam lomů Most – Ležáky a Venuše. Toto území bývá negativně ovlivňováno sesuvy a místními zátrhy dosud nestabilních a k sesuvným jevům náchylných přilehlých svahů.

Připomínáme, že při zpracování projektové dokumentace předpokládané stavby, která se nachází v územích s výskytem ložisek nerostných surovin, územích poddolovaných či sesuvných obecně platí, že pokud se případná navrhovaná stavba nachází v CHLÚ, stanoveném pro výhradní ložisko užitkového nerostu, příp. DP, postupuje se ve smyslu ustanovení § 19 odst. 1 a 2, zákona č. 44/1988 Sb., o ochraně a využití nerostného bohatství /horní zákon/, ve znění pozdějších úprav (dále jen zákon č. 44/1988 Sb.). Ve smyslu cit. ustanovení tohoto zákona vydává povolení staveb a zařízení v CHLÚ příp. DP, nesouvisejících s dobýváním ložiska, příslušný stavební úřad se s o u h l a s e m Krajského úřadu Ústeckého kraje, odb. životního prostředí a zemědělství v přenesené působnosti, vydaným po projednání s Obvodním báňským úřadem v Mostě.


TEL : 476 442 417

FAX: 476 101 716

E-mail : obu.most@worldonline.cz

Souhlas orgánu kraje v přenesené působnosti je vyžádán místně příslušným stavebním úřadem. Žádost o povolení stavby musí žadatel doložit vyjádřením organizace zajišťující ochranu a evidenci zásob spolu s návrhem podmínek ochrany výhradního ložiska.

DP Most (ev.č. 3/0056) je v evidenci DP vedené zdejším úřadem zapsán na organizaci Palivový kombinát Ústí, státní podnik se sídlem v Ústí n/Labem. DP Kopisty I (ev.č. 3/0067) a DP Kopisty II (ev.č. 3/0068) je zapsán na organizaci MUS, a.s., právní nástupce Most.



Ing. Jaromír Pýcha  
ved. odd. povrch. dobývání

**OBVODNÍ BĀNSKÝ ÚŘAD**  
ul. U města Chersonu čp. 1429  
434 61 M O S T

# Krajský úřad Ústeckého kraje

odbor životního prostředí a zemědělství

Velká Hradební 3118/48  
400 02 Ústí nad Labem  
tel.: +420 475 657 111  
fax.: +420 475 200 245  
url: [www.kr-ustecky.cz](http://www.kr-ustecky.cz)

Statutární město Most  
Radniční 1  
434 69 Most

datum: 4. 2. 2008  
č.j. složka: 2913/ZPZ/2007/391 – závěr  
evid.č.:  
vyřizuje/tel.: Mareček/144  
e-mail: marecek.j.@kr-ustecky.cz  
skartační znak: 208.3-V/10  
váš dopis značky/ze dne:

## ZÁVĚR ZJIŠŤOVACÍHO ŘÍZENÍ

podle § 7 zákona č. 100/2001 Sb., o posuzování vlivů na životní prostředí a o změně některých souvisejících zákonů (zákon o posuzování vlivů na životní prostředí) ve znění pozdějších předpisů (dále jen zákon).

### Identifikační údaje:

Název: „Obnovení silnice III/2565 Most – Mariánské Radčice“.

### Kapacita (rozsah) záměru:

Jedná se o záměr, kterým dojde k obnovení komunikačního spojení města Mostu s obcí Mariánské Radčice. Trasa komunikace typu S 7,5 / 60 začíná od kruhové křižovatky u čerpací stanice SHELL v Mostě po stávajícím mostě přes silnice I/13 a I/27, kde bude pokračovat po nově navrženém mostě přes kolejíště ČD a řeku Bílinu. Zde jsou navrženy dvě nové kruhové křižovatky, které umožní napojení na silnice I/13 a I/27 ze všech možných směrů a třetí, která umožní budoucí odbočení k přesunutému Děkanskému kostelu. Dále trasa vede podél řeky Bíliny přes Kopisty, kopíruje okraj bývalých hnědouhelných lomů Most – Kopisty a Ležáky, pokračuje na jižním okraji vnější výsypky Růžodol a po severním okraji popelové skládky CHEZA – Nové Pole. Trasa končí napojením na stávající komunikaci vedoucí do Mariánských Radčic. Celková délka komunikace je 5,6903 km.

### Charakter záměru:

Celý záměr projektu má charakter dopravní stavby, která bude začleněna do prostoru celkové revitalizace po povrchové těžbě hnědého uhlí severně od města Mostu. Potřeba záměru je vyvolána snahou po obnovení funkční dopravní infrastruktury v dotčeném prostoru.

Projekt řeší nejen spojení s obcemi Mariánské Radčice a Brňany, ale také přístup k Děkanskému prostoru a Hornickému muzeu. Výstavba kruhových křižovatek umožní napojení na silnice I/13 a I/27 z různých směrů a součástí stavby je i nový silniční most, který zajistí propojení centra města Mostu s oblastí starého Mostu, kde má být v budoucnu rekreační zóna.

### Umístění záměru:

Kraj: Ústecký  
Obce: Statutární město Most, Město Litvínov a Obec Mariánské Radčice.  
k.ú.: Most I, Most II, Kopisty, Konobříž, Pařidla, Růžodol a Libkovice u Mostu.

Zahájení záměru: období 2008 až 2010

Ukončení záměru: předpokládá se 2010

Oznamovatel: Statutární město Most, Radniční 1, 434 69 Most  
IČ: 00081531

### Závěr:

Záměr „Obnovení silnice III/2565 Most – Mariánské Radčice“ naplňuje dikci bodu 9.1, kategorie II, příloha č.1 k cit.zákonu (*Novostavby, rozšiřování a přeložky silnic všech tříd a místních komunikací I. a II. třídy*). Dle §7 cit.zákona bylo provedeno zjišťovací řízení, jehož cílem bylo zjištění, zda záměr bude mít významný vliv na životní prostředí a zda bude posuzován podle citovaného zákona. Na základě zjišťovacího řízení provedeného podle zásad uvedených v příloze č.2 k cit.zákonu dospěl příslušný úřad k závěru, že záměr

### **„Obnovení silnice III/2565 Most – Mariánské Radčice“**

**nemá významný vliv na životní prostředí a nebude posuzován podle citovaného zákona.**

V navazujících řízeních podle zvláštních právních předpisů požadujeme splnit následující podmínky, které zahne příslušný správní úřad do svého rozhodnutí, popřípadě uvede důvody, pro které tak neučinil (§ 10 odst. 4 a 5 zákona č.100/2001 Sb., v platném znění).

### Podmínky závěru zjišťovacího řízení:

#### a) podmínky pro fázi přípravy záměru

- 1) Projekt stavby musí respektovat skutečnost, že celá trasa vede územím ovlivněným těžbou a to jak povrchovou, tak hlubinnou. Nelze tedy vyloučit dodatečné závaly vyrubaných prostor a je také nutno počítat s dosud nedokončenou konsolidací zeminy na vnitřní výsypce. Nezbytné je proto provést důkladný stavebně geologický průzkum a výsledky zohlednit v kontextu s problematikou zakládání staveb.
- 2) Projekt musí dále obsahovat návrh soustavy bezpečného odvádění povrchových vod po celé délce nové silnice a to jak z hlediska odvodnění tělesa komunikace, tak z hlediska bezpečného odtoku vod znečištěných provozem na komunikaci.
- 3) Mostní konstrukci zvolit tak, aby bezpečně zvládla vlivy očekávaného nerovnoměrného sedání v neuhutněné části vnitřní výsypky, ale také i v prostoru výsypky hutněné, neboť tyto přechodové partie bývají pro zakládání staveb nekomplikovanější.
- 4) Pro stavbu vypracovat plán havarijních opatření pro případ úniku látek škodlivých vodám a předložit ho v dalším stupni schvalování projektové dokumentace.
- 5) Součástí dalšího stupně projektové dokumentace bude i popis nakládání s odpady vznikajícími při stavbě a návrh smlouvy s akreditovanou firmou pro jejich zneškodnění nebo likvidaci.
- 6) Oznamovatel si je vědom, že v zájmovém území existuje ložisko hnědého uhlí, jehož částečné, dosud nevytěžené zásoby jsou v hlubinně exploatovaném úseku. Těžba v současné době, ohraničené několika desítkami let zde nepřipadá v úvahu a proto v tomto směru nejsou činěna žádná opatření. Nicméně vyjádření OBÚ Most bude zohledněno v příslušném souhlasu dle zákona č.44/1988 Sb..
- 7) Vzhledem ke zjištěnému výskytu ještěrky obecné, která patří mezi zvláště chráněné druhy živočichů, je třeba požádat v souvislosti se stavbou o výjimku ze zákona č.114/1992 Sb., u příslušného orgánu ochrany přírody, kterým je zde Správa CHKO Labské Pískovce, pracoviště Klášterec n.O.
- 8) V předstihu před zahájením stavby informovat Ústav archeologické památkové péče Most s cílem umožnit provést příslušný záchranný průzkum silniční trasy v místech, která vedou územím narušeným hlubinnou těžbou.

#### b) podmínky pro fázi realizace záměru

- 1) Na základě zpracovaného havarijního plánu pro případ úniku látek škodlivých vodám, zejména pak ropných látek z dopravních mechanismů a stavebních strojů bude pracoviště vybaveno dostatečným



množství sanačních prostředků (např. vapex, chezacarb apod.) a sběrných nádob více typů pro uložení kontaminované zeminy, nebo zachycování úkapů z používaných strojů.

2) Na staveništi nebudou skladovány látky škodlivé vodám včetně PHM. Nezbytné opravy a údržba stavebních strojů a dopravních prostředků budou prováděny na zvláštní, k tomu upravené a zabezpečené ploše.

3) Během výstavby bude strojový park udržován v řádném technickém stavu za účelem minimalizace hlučnosti a emisí ze spalovacích motorů. Přednostně budou využívány stavební mechanizmy se sníženou hlučností (např. odhlučněné kompresory), budou vyloučeny zbytečné průjezdy a pojezdy dopravních prostředků a běh jejich motorů naprázdno.

4) Dle aktuální povětrnostní a klimatické situace při zemních pracích je nezbytné provádět potřebná opatření pro minimalizaci prašnosti. Zejména skrápěním půdy a pojezdových tras a bráněním úsypu prašného sypkého materiálu při jeho přepravě.

5) Výkopová zemina a kamenná drť budou využity k zásypům při stavbě, přebytek bude odstraněn v souladu s vyhl.č. 294/2005 Sb., o podmínkách ukládání odpadů na skládky. Všechny další odpady budou ukládány odděleně a předávány smluvně zajištěné akreditované firmě k využití nebo likvidaci.

6) V souladu se zákonnou povinností v úsecích trasy, kde se vyskytuje vrchní vrstva humózních zemín (ornice), bude zajištěna její selektivní skrývka. Následně pak bude využit tento substrát v rámci vlastní stavby k ohumusování příslušných částí tělesa komunikace, resp. jeho blízkého okolí.

7) Svažitá místa musí být co nejrychleji zatravněna, aby bylo eliminováno riziko urychlené vodní eroze.

8) Z důvodu většího počtu hnízdících ptáků v severovýchodní části trasy je nutno v tomto úseku provádět stavební práce mimo období hnízdění (březen – červen).

9) Dodavatel stavebních prací zajistí také účinnou techniku na čištění vozidel před výjezdem na veřejné komunikace a případně i na očistu veřejných komunikací v potřebném úseku po výjezdu vozidel v průběhu zemních prací.

10) Při kolaudaci stavby budou stavebníkem předloženy doklady o zneškodnění nebo využití odpadů vzniklých v průběhu stavby.

#### c) podmínky pro fázi provozu

1) Provozovatel stavby (vlastník komunikace) zajistí smluvně nebo vlastními silami pěstební péči o zatravněná svažitá místa, která mají eliminovat riziko nebezpečné vodní eroze.

2) Bezprostřední okolí vlastní komunikace bude doplňováno dle aktuálních zkušeností a poznatků erozní ochrannou a doprovodnou zelení.

3) Protože celá délka nové komunikace bude vybavena soustavou k bezpečnému odvádění povrchových vod /viz podmínka a2) / bude vlastník komunikace povinen provádět na příslušných zařízeních řádnou údržbu a bude zodpovídat za jejich funkčnost.

#### Odůvodnění:

Ke zveřejněnému oznámení záměru se během zjišťovacího řízení vyjádřily následující dotčené uzemní samosprávné celky, dotčené správní úřady a zástupci veřejnosti:

1. Ústecký kraj – nepožaduje provést posouzení záměru podle zákona č.100/2001 Sb., za předpokladu zahrnutí podmínek odboru ŽPZ KÚ Ústeckého kraje k záměru, naplnění oprávněných podmínek dalších orgánů veřejné správy a zahrnutí opatření navržených zpracovatelem oznámení k prevenci, vyloučení, snížení, popř. kompenzaci nepříznivých vlivů na životní prostředí v plném rozsahu do závěrů zjišťovacího řízení.

2. **Statutární město Most**, zastoupené odborem rozvoje a územního plánu – sděluje, že k záměru nemá námitek.
3. **Město Litvínov**, zastoupené odborem regionálního rozvoje – nepožaduje záměr dále posuzovat podle cit. zákona. Záměr řeší obnovu dopravní infrastruktury v území zasaženém povrchovou těžbou hnědého uhlí, které je postupně revitalizováno.
4. **Magistrát města Mostu**, odbor životního prostředí a mimořádných událostí – z hlediska ochrany přírody a krajiny, ochrany vod, ochrany ovzduší, ochrany PUPFL a odpadového hospodářství nemá k záměru žádné připomínky. Nepožaduje posouzení vlivů uvedeného záměru na životní prostředí dle zákona č. 100/2001 Sb.
5. **Městský úřad Litvínov**, odbor životního prostředí – vedení nové trasy nebude mít žádný negativní vliv na zvláště chráněné druhy rostlin a živočichů, nebo přírodě blízká společenstva. Na základě uvedeného nepožadují, aby uvedený záměr byl posuzován dle zákona č. 100/2001 Sb.
6. **ČIŽP**, oblastní inspektorát Ústí nad Labem – z hlediska ochrany ovzduší konstatuje, že jak v období výstavby, tak při provozu bude ovzduší znečišťováno emisemi z dopravy, avšak z rozptylové studie vyplývá, že příspěvek ve vztahu ke zhoršení kvality ovzduší nebude významný.  
Z hlediska ochrany vod nebude při provozu vznikat žádný druh odpadních vod. Upozorňují v této souvislosti na neplatnost v oznámení citované vyhlášky MLVH ČSR č. 6/1977 Sb., která byla zákonem o vodách č. 254/2001 Sb., zrušena.  
Z hlediska odpadového hospodářství ČIŽP požaduje, aby se všemi druhy odpadů vzniklými při stavbě a provozu bylo nakládáno v souladu se zákonem č. 185/2001 Sb., o odpadech, v platném znění a příslušnými prováděcími předpisy.  
Po prostudování oznámení záměru ČIŽP OI Ústí n.L. konstatuje, že při zohlednění požadavku oddělení odpadového hospodářství nepožaduje provést posouzení vlivů uvažované stavby podle zákona č. 100/2001 Sb., v platném znění.
7. **OBÚ v Mostě** – sděluje, že stavba je situována v dobývacích prostorech, ve kterých je oprávněna provádět hornickou činnost Mostecká uhelná a.s. Ve smyslu ustanovení § 18 zák. č. 44/1988 Sb., předmětná stavba nesouvisí s využitím zásob výhradního ložiska a její realizace by proto neměla ztížit jeho vydobytí.

Příslušný úřad ověřil, že ve zjišťovacím řízení je ve všech zaslaných vyjádřeních od samosprávy a dotčených orgánů státní správy vysloven souhlas s provedením záměru a není požadováno pokračování v procesu posuzování vlivů na životní prostředí podle zákona č. 100/2001 Sb., v platném znění.

Technickou připomínku k realizaci záměru vneslo oddělení odpadů ČIŽP.

OBÚ v Mostě ve svém vyjádření konstatuje, že stavba je situována v dobývacích prostorech, ve kterých je oprávněna provádět hornickou činnost Mostecká uhelná a.s.. Předmětná stavba nesouvisí s využitím zásob výhradního ložiska a její realizace by proto neměla ztížit jeho vydobytí.

Obě tyto připomínky jsou akceptovány a zahrnuty do podmínek pro přípravu, realizaci a provoz záměru */rozvedeny jsou pod body a5), a6), b1), b5), b10) /*.

S ohledem na povahu a rozsah záměru, jeho umístění a charakteristiku předpokládaných vlivů záměru na veřejné zdraví a životní prostředí dospěl příslušný úřad k závěru, že záměr nemá významný vliv na životní prostředí a nemusí být posuzován podle cit. zákona.

Závěr zjišťovacího řízení nenahrazuje vyjádření dotčených správních úřadů, ani povolení podle zvláštních předpisů. Závěr zjišťovacího řízení není rozhodnutím podle zákona č. 500/2004 Sb., správní řád a nelze se proti němu odvolat.

KRAJSKÝ ÚŘAD  
ÚSTECKÉHO KRAJE  
odbor životního prostředí  
a zemědělství

-6-

Ing. arch. Jan Zadražil  
vedoucí odboru

**Obdrží:** oznamovatel, dotčené správní úřady, dotčené územní samosprávné celky



# MAGISTRÁT MĚSTA MOSTU

## ODBOR ŽIVOTNÍHO PROSTŘEDÍ A MIMOŘÁDNÝCH UDÁLOSTÍ

Radniční 1

434 69 Most

Oddělení životního prostředí

Č.j.: OŽPaMU/3606/07/Fo  
VYŘÍZUJE: Formánek  
TEL.: 476448506  
FAX: 476100341  
E-MAIL: Petr.Formanek@mesto-most.cz  
DATUM: 10-10-2007

Krajský úřad Ústeckého kraje  
odbor ŽP  
Velká Hradební 3118/48  
400 02 Ústí nad Labem

Vyjádření k oznámení podle zákona č. 100/2001 Sb., o posuzování vlivů na životní prostředí (v platném znění) záměru „Obnovení silnice III/2565 Most – Mariánské Radčice“ - záměr zařazený v kategorii II

Magistrát města Mostu, odbor životního prostředí a mimořádných událostí, jako obec s rozšířenou působností podle zákona č. 314/2002 Sb., o stanovení obcí s pověřeným obecním úřadem a stanovením obcí s rozšířenou působností, obdržel dne 23.11.2007 oznámení zpracované dle přílohy č. 3 zákona č. 100/2001 Sb., o posuzování vlivů na životní prostředí a o změně některých souvisejících zákonů záměru „Obnovení silnice III/2565 Most – Mariánské Radčice“.

Magistrát města Mostu, odbor životního prostředí a mimořádných událostí prostudoval přiložené oznámení a z hlediska ochrany přírody a krajiny, ochrany vod, ochrany ovzduší, ochrany ZPF, ochrany PUPFL a odpadového hospodářství k němu nemá žádné připomínky. **Nepožadujeme** posouzení vlivů výše uvedeného záměru na životní prostředí dle zákona č. 100/2001 Sb.,

MAGISTRÁT MĚSTA MOSTU  
odbor životního prostředí  
a mimořádných událostí  
Radniční 1, 434 69 MOST

Vladimír Pátek  
vedoucí odboru životního prostředí  
a mimořádných událostí  
Magistrátu města Mostu

Krajský úřad Ústeckého kraje podatelna Ústecký kraj	velikost v kB:
DOSLO: 12. 12. 2007	čas doruč:
Č. ev.:	pořadové č.:
Č. j.:	Přil.:

12.12.2007; ev.: 214509/2007





# STATUTÁRNÍ MĚSTO MOST

zastoupené Ing. Ivou Mazurovou,  
vedoucí odboru rozvoje a územního plánu

19.12.2007 ev.: 218070/2007



Radniční 1

MAGISTRÁT MĚSTA  
MOSTU

Č. úřad: 434 69 Most

Právní: 7-02-2008

Priloha: 242

Krajský úřad Ústeckého kraje  
odbor životního prostředí a  
zemědělství

Velká Hradební 3118/48  
400 02 Ústí nad Labem

VÁŠ DOPIS ZN: 2913/ZPZ/2007/391-ozn.  
ZE DNE: 23.11.2007  
NAŠE ZN.: ORaÚP/12/07/Ma/330.1-A5/1946  
VYŘIZUJE: Ing. Iva Mazurová  
TEL.: 476 448 222  
FAX.: 476 707 155  
E-MAIL: Iva.Mazurova@mesto-most.cz  
DATUM: 18.12.2007

**Vyjádření k zjišťovacímu řízení záměru „Obnovení silnice III/2565 Most – Mariánské Radčice“**

V zastoupení statutárního města Mostu Vám sděluji, že k záměru „Obnovení silnice III/2565 Most – Mariánské Radčice“ nemáme námitek.

S pozdravem

Krajský úřad Ústeckého kraje  
Ústí nad Labem

Ing. Iva Mazurová  
18.12.2007

Ing. Iva Mazurová  
vedoucí odboru rozvoje  
a územního plánu



Bankovní spojení  
Česká spořitelna a.s. Most  
27 – 1041368359/0800

Telefonní ústředna  
476 448 111

IČ  
00266094


E-mail : posta@mesto-most.cz  
http: www.mesto-most.cz



# OBVODNÍ BÁŇSKÝ ÚŘAD V MOSTĚ

U MĚSTA CHERSONU 1429, 434 61 MOST

10.12.2007s.ev.: 213045/2007



Krajský úřad Ústeckého kraje  
OŽP a Z

Velká Hradební 48  
400 02 Ústí n/Labem

Váš dopis značky / ze dne

Naše značka

Vyřizuje / linka

V Mostě

Věc:

5059/07

Ing. Žáček


7.12.2007

Vyjádření ke stavbě „Obnovení silnice III/2565 Most – Mariánské Radčice“  
Posuz. vlivů na ŽP dle zák. 100/2001 Sb. – zaháj. zjišťovacího řízení zám. zařaz. v kat. II

K Vaši žádosti ze dne 20.11.2007 k výše uvedené věci vydává Obvodní báňský úřad v Mostě ve smyslu § 19, zákona č. 44/1988 Sb. toto vyjádření:

Stavba je situovaná v dobývacích prostorech, v kterých je oprávněna provádět hornickou činnost Mostecká uhelná a.s.

Ve smyslu ust. § 18, cit. zákona předmětná stavba nesouvisí s využitím zásob výhradního ložiska a její realizace by proto neměla ztížit jeho vydobytí.

  
Ing. Miloslav Krejča  
ved. odd. hlub. dobývání

OBVODNÍ BÁŇSKÝ ÚŘAD  
ul. U města Chersonu čp. 1429  
434 61 MOST



Agentura ochrany přírody a krajiny České republiky  
**SPRÁVA CHRÁNĚNÉ KRAJINNÉ OBLASTI  
ČESKÉ STŘEDOHOŘÍ**

Michalská 260/14  
P.O. BOX 183  
412 01 Litoměřice  
tel.: 416 574 611  
fax: 416 574 610  
cstred@schkocr.cz

Statutární město Most  
Radniční 1  
434 69 Most  
k rukám ing. Jiráska

NAŠE ZNAČKA: 06675/CS/08  
VAŠE ZNAČKA:

VYŘIZUJE: M. Peřinová  
SKART. ZNAK: V5


V LITOMĚŘICÍCH DNE: 27.11.2008  
UKLÁDACÍ ZNAK: 817

**Stanovisko Správy CHKO České středohoří k územnímu řízení stavby „Obnovení silnice III/2565 Most – Mariánské Radčice – 2.část“**

Správa CHKO České středohoří jako orgán ochrany přírody příslušný podle ust. § 78 odst. 1 zákona č. 114/1992 Sb., o ochraně přírody a krajiny, v platném znění (dále jen zákon), vydává na základě žádosti Statutárního města Most ze dne 25.11.2008 (vlastní žádost doplněná o inventarizační přírodovědný průzkum z 10/2007 a závěr zjišťovacího řízení) o vydání stanoviska k výše uvedené záměru následující sdělení:


- 1) Záměr se nachází mimo území CHKO České středohoří, Správa CHKO České středohoří se tedy nevyjadřuje k záměru z titulu jeho shody s podmínkami ochrany CHKO České středohoří.
- 2) Správa CHKO České středohoří jako příslušný správní orgán k vlivu k vlivu záměru na chráněné organismy resp. k nutnosti výjimky ve smyslu § 56 zákona č. 114/1992 Sb. konstatuje: Z předložených dokumentů je patrné, že záměr výstavby se nedotýká zvláště chráněných organismů způsobem, který by byl v rozporu se základními podmínkami jejich ochrany ve smyslu § 49 a 50 zákona č. 114/1992 Sb.; správní orgán má tedy za to, že záměr nevyžaduje výjimku ve smyslu § 56 uvedeného zákona.

Agentura ochrany přírody a krajiny ČR  
Správa CHKO České středohoří  
Michalská 260/14  
412 01 Litoměřice  
-B-

  
**Mgr. Markéta Peřinová**  
vedoucí správy CHKO


příloha: inventarizační průzkum, EES s.r.o., 10/2008





# Město Litvínov

nám. Míru 11, 436 91 Litvínov  
odbor regionálního rozvoje



Krajský úřad Ústeckého kraje  
odbor životního prostředí  
a zemědělství  
Velká hradební 3118/48  
400 01 Ústí nad Labem

Vaše č.j.: 2913/ZPZ/2007/391  
Naše č.j.: ORR/2752/Br/2007  
Vyřizuje: Bryl  
Tel./Fax: 476 767 683  
E-mail: bryl@mulitvinov.cz  
Datum: 27.11.2007

## Posuzování vlivů na životní prostředí podle zákona č. 100/2001 Sb., v platném znění – zahájení zjišťovacího řízení záměru zařazeného v ka- tegorii II

Město Litvínov obdrželo Vaše oznámení ze dne 20.11.2007 o zahájení zjišťovacího řízení pro záměr „**Obnovení silnice III 2565 Most-M. Radčice**“.

Oznámení o zveřejnění záměru bude zveřejněno na úřední desce Městského úřadu v Litvínově a na internetové stránce [www.mulitvinov.cz](http://www.mulitvinov.cz) v období od 27.11. do 12.12.2007 a dále bude zveřejněno v místním tisku „Radnice“.

Současně jako dotčený územní samosprávný celek sdělujeme, že nepožadujeme záměr dále posuzovat dle cit. zákona. Záměr řeší obnovu dopravní infrastruktury v území zasaženém povrchovou těžbou hnědého uhlí, které je postupně revitalizováno.

S pozdravem


**MĚSTO LITVÍN OV**  
odbor regionálního rozvoje

Bc. Monika Černá  
vedoucí odboru regionálního rozvoje

**MĚSTSKÝ ÚŘAD LITVÍN OV**

**Odbor životního prostředí**  
Vodní 871, Litvínov 436 01, tel.: 476 767 898

Zn: OŽP/52819/2007/GAS  
Litvínov 27.11.2007  
Vyřizuje: Ing. Gažur  
e-mail: gazur@mulitvinov.cz



Krajský úřad Ústeckého kraje  
Odbor životního prostředí a zemědělství  
Velká Hradební 3118/48  
400 02 Ústí nad Labem

**Věc: Vyjádření MěÚ Litvínov, OŽP k oznámení záměru „Obnovení silnice III/2565 Most - Mariánské Radčice“ zpracovanému podle přílohy č. 3 zákona č. 100/2001 Sb., o posuzování vlivů na životní prostředí ve znění pozdějších předpisů**

Na základě § 6 zákona č. 100/2001 Sb., o posuzování vlivů na životní prostředí se OŽP MěÚ Litvínov jako dotčený správní úřad vyjadřuje k oznámení na výše uvedený záměr následovně:

Jedná se o záměr, kterým dojde k obnovení zaniklé komunikace mezi městem Most a obcí Mariánské Radčice. Trasa navržené komunikace kopíruje okraj bývalých hnědouhelných dolů Most – Kopisty a Ležáky a dále pokračuje při jižním okraji vnější výsypky Růžodol a po severním okraji popelové skládky CHEZA – Nové pole (bývalý lom Venuše). Obnovená silnice zajistí komunikační spojení okolí budoucího jezera Most směrem na sever a východ od Mostu. Celková délka komunikace bude 5,7 km a trasa je vedena vesměs na pozemcích po hlubinné a povrchové těžbě. Část pozemků se nachází v procesu rekultivace a část leží ladem.

Vedení trasy nové komunikace nebude mít žádný negativní vliv na zvláště chráněné druhy rostlin a živočichů, nebo přírodě blízká společenstva.

Na základě výše uvedeného nepožadujeme, aby uvedený záměr byl posouzen dle zákona č. 100/2001 Sb., o posuzování vlivů na životní prostředí.

MĚSTSKÝ ÚŘAD  
LITVÍN OV

Ing. Jitka Janečková  
vedoucí odboru životního prostředí  
Městského úřadu v Litvínově



ČESKÁ INSPEKCE  
ŽIVOTNÍHO PROSTŘEDÍ

14.12.20075.ev.: 215974/2007


14  
9

Oblastní inspektorát Ústí nad Labem  
Výstupní 1644, 400 07 Ústí nad Labem  
tel.: 47 550 2416, fax: 475 500 042  
IČ: 41 69 32 05, e-mail: provaznikova@ul.cizp.cz, www.cizp.cz

Krajský úřad Ústeckého kraje  
Odbor život. prostředí a zemědělství  
Ing.arch. Jan Zadražil – ved. odboru

Velká Hradební 3118/48

400 02 Ústí nad Labem



Váš dopis značky:	Naše značka:	Vyřizuje / linka:	Místo a datum:
2913/ZPZ/2007/391-ozn.	ČIŽP/44/IPP/0730814.001/07/UJP	Bc. Provazníková	Ústí nad Labem 13.12.2007

Věc: Vyjádření k oznámení podle zákona č. 100/2001 Sb., o posuzování vlivů na životní prostředí v platném znění - „Obnovení silnice III/2565 Most – Mariánské Radčice“ - záměr zařazený v kategorii II

Dne 23.11.2007 obdržel OI ČIŽP v Ústí nad Labem oznámení výše uvedeného záměru, zpracovaného podle přílohy č. 3 zákona č. 100/2001 Sb., o posuzování vlivů na životní prostředí v platném znění.

Zpracovatelem předkládaného oznámení je ECOCONSULT PONS, spol. s r.o., Ant. Dvořáka 2190/66, 434 01 Most, oznamovatelem záměru je Statutární město Most, IČ: 00266094, Radniční 1, 434 69 Most.

Předmětem záměru je obnovení komunikačního spojení města Mostu s obcí Mariánské Radčice

#### Vyjádření z hlediska ochrany ovzduší

Ovzduší bude znečišťováno, jak v období výstavby, tak při provozu emisemi z dopravy, ale z příložené rozptylová studie vyplývá, že příspěvek posuzovaného záměru na kvalitu ovzduší nebude významný.

#### Vyjádření z hlediska ochrany vod


Při provozu silnice II/2565 Most-Radčice nebude vznikat žádný druh odpadních vod. Je nutné, aby byla dodržena veškerá opatření k ochraně vod uvedená v tomto oznámení. Upozorňujeme na neplatnost vyhlášky MLVH ČSR č.6/1977 sb. zmiňovanou v textu, která byla zrušena zákonem č. 254/2001 sb., (zákon o vodách).

#### Vyjádření z hlediska odpadového hospodářství

V předložené dokumentaci není specifikováno množství a druhy odpadů, ani nakládání s odpady, které budou vnikat v průběhu výstavby a provozu předmětné silnice.

ČIŽP požaduje, aby se všemi druhy odpadů vzniklými při výstavbě a provozu plánované stavby bylo nakládáno v souladu se zákonem č. 185/2001 Sb., o odpadech v platném znění a příslušnými prováděcími předpisy.

Po prostudování předloženého oznámení záměru ČIŽP OI Ústí nad Labem konstatuje, že nemá k tomuto oznámení z hlediska ochrany přírody, ovzduší, vod a odpadového hospodářství další připomínky a při zohlednění požadavku oddělení odpadového hospodářství nepožaduje provést posouzení vlivů uvažované stavby podle zákona č. 100/2001 Sb. v platném znění.

  
Ing. Ivana Humlová  
vedoucí referátu integrace  
OI ČIŽP Ústí nad Labem

ČESKÁ INSPEKCE  
ŽIVOTNÍHO PROSTŘEDÍ  
OBLASTNÍ INSPEKTORÁT  
Výstupní 1644, 400 07 Ústí nad Labem

# Krajský úřad Ústeckého kraje

odbor životního prostředí a zemědělství

Velká Hradební 3118/48

400 02 Ústí nad Labem

tel.: +420 475 657 111

fax.: +420 475 200 245

url: [www.kr-ustecky.cz](http://www.kr-ustecky.cz)

dle rozdělovníku

datum: 27. 11. 2008  
č.j.: 3123/08/ŽPZ/Sik  
č. ev.: 189753/2008  
vyřizuje/tel.: Ing. Petra Sikorová/169  
e-mail: [sikorova.p@kr-ustecky.cz](mailto:sikorova.p@kr-ustecky.cz)  
váš dopis značka/ze dne: OIaÚ/11/2008/KS/A5/72.10/2801 / 25.11.2008

## **„Most – Mariánské Radčice – Obnovení silnice III/2565, 2. část“ – závazné stanovisko ke stavbě podle § 19 zákona č. 44/1988 Sb., ve znění pozdějších předpisů**

Krajský úřad Ústeckého kraje, odbor životního prostředí a zemědělství, jako příslušný orgán k vydávání závazného stanoviska ke stavbám v chráněném ložiskovém území (CHLÚ) podle ust. § 19, odst. 1 zákona č. 44/1988 Sb., o ochraně a využití nerostného bohatství, ve znění pozdějších předpisů (dále jen zákon), obdržel dne 27. 11. 2008 žádost Magistrátu města Most, odboru investic a údržby, o vydání závazného stanoviska ke stavbě „Obnovení silnice III/2565 Most – Mariánské Radčice – 2. část“ na pozemcích p.č. 7505/1, 7510/1, 6926/2, 7545/2, 7545/1, 7544, 7546, 7542, 7540/11, 7539 v k.ú. Most II, na pozemcích p.č. 136, 135, 156, 157, 2292, 2293, 142/75, 141/3, 142/83, 118/1, 134, 130, 118/2, 117, 129, 29, 107/2, 107/3, 107/4, 109, 108, 85/1, 86, 98/1, 87, 93/2, 94/6 v k.ú. Most I., na pozemcích p.č. 615/1, 594/34, 594/50, 594/23, 594/71, 594/22, 1498/1, 578/7, 574/13, 157/6, 1498/2, 1259/16, 1498/3, 157/7, 1259/15, 37/1, 1467, 1259/17, 1498/4, 255/16, 1496/5, 1496/4, 186/7, 1496/3, 1496/2, 186/19 v k.ú. Kopisty, na pozemcích p.č. 481/11, 500/3, 559/4, 559/3, 481/15, 481/16, 559/2, 559/1 v k.ú. Růžodol, na pozemcích p.č. 75/8, 139/1, 5/3, 75/9, 273/6, 101/11, 75/10, 75/16, 75/11, 75/17, 75/12, 274/2, 274/1, 275, 99/11, 99/12 v k.ú. Konobřez, na pozemku p.č. 902/55 v k.ú. Libkovic u Mostu, na pozemcích p.č. 208/1, 208/3, 130/33, 242/1, 173/3 v k.ú. Pařidla.

Žádost byla doložena vyjádřením Obvodního báňského úřadu v Mostě a snímky map s vyznačením místa stavby.

Po prostudování předložených podkladů Krajský úřad Ústeckého kraje, odbor životního prostředí a zemědělství

### **s o u h l a s í**

s realizací výše uvedené stavby, s ohledem na ustanovení poslední věty § 18 odst. 2) zákona č. 44/1988 Sb., ve znění pozdějších předpisů.

Jedná se o stavbu, která řeší obnovu bývalé komunikace III/2565 Most – Mariánské Radčice v prostoru bývalého lomu Most, která byla těžbou zlikvidována.

Obvodní báňský úřad v Mostě ve svém vyjádření ze dne 3. 5. 2004, zn. 1727/04, konstatoval, že ke stavbě nemá připomínek.

Stavba je situována ve výhradním ložisku hnědého uhlí B3 22740000 Most, ve stanoveném dobývacím prostoru 30056 Most.

Vyjádření Obvodního báňského úřadu v Mostě ze dne 3. 5. 2004, zn. 1727/04, je nedílnou součástí tohoto stanoviska.

KRAJSKÝ ÚŘAD  
ÚSTECKÉHO KRAJE  
odbor životního prostředí  
a zemědělství

-23-

Ing. Václav Veltruský  
vedoucí oddělení OPR

**Přílohy:** vyjádření Obvodního báňského úřadu v Mostě

### **Rozdělovník:**

Magistrát města Most, odbor investic a údržby, Radniční 1, 434 69 Most  
Obvodní báňský úřad v Mostě, U města Chersonu 1429, 434 61 Most



# OBVODNÍ BÁŇSKÝ ÚŘAD V MOSTĚ

U MĚSTA CHERSONU 1429, 434 61 MOST

115  
66  
/

OBVODNÍ BÁŇSKÝ ÚŘAD V MOSTĚ	
datum	8. května 2004
č. j.	422
podpis	2

Báňské projekty Teplice, a.s.

Kollárova 11

415 36 Teplice

Váš dopis značky / ze dne

Naše značka

Vyřizuje / linka

V Mostě

1727/04

Ing. Doxanský

3.5.2004

Věc:

Stanovisko pro územní řízení ke stavbě „Obnovení silnice III/2565 Most – Mariánské Radčice“

K Vaší žádosti ze dne 8.4.2004 zn. PKIČ/62/04/Hy o vyjádření k umístění stavby „Obnovení silnice III/2565 Most - Mariánské Radčice“ Vám sdělujeme, že prakticky celá navrhovaná stavba zahrnující nově vyprojektovanou komunikaci, vedoucí od plánované křižovatky s rovněž navrženou novou komunikací III/2538 a pokračující po projektované trase až po napojení na stávající komunikaci Braňany – Mariánské Radčice prochází stanoveným dobývacím prostorem /dále jen DP/ Most, v chráněném ložiskovém území /dále jen CHLÚ/, ve kterém probíhá hornická činnost, která byla povolena zdejším úřadem na základě předloženého Plánu likvidace lomu Most a jeho doplňků, a místě DP Kopisty II, DP Kopisty I. Trasa projektované komunikace, většinou plánovaná po již upravených a částečně rekultivovaných plochách, je navržena na sypaných a tím na poklesy náchylných zeminách, se v některých úsecích výrazně přibližuje k horní hraně zbytkových jam lomů Most – Ležáky a Venuše. Toto území bývá negativně ovlivňováno sesuvy a místními zátrhy dosud nestabilních a k sesuvným jevům náchylných přilehlých svahů.

Připomínáme, že při zpracování projektové dokumentace předpokládané stavby, která se nachází v územích s výskytem ložisek nerostných surovin, územích poddolovaných či sesuvných obecně platí, že pokud se případná navrhovaná stavba nachází v CHLÚ, stanoveném pro výhradní ložisko užitkového nerostu, příp. DP, postupuje se ve smyslu ustanovení § 19 odst. 1 a 2, zákona č. 44/1988 Sb., o ochraně a využití nerostného bohatství /horní zákon/, ve znění pozdějších úprav (dále jen zákon č. 44/1988 Sb.). Ve smyslu cit. ustanovení tohoto zákona vydává povolení staveb a zařízení v CHLÚ příp. DP, nesouvisejících s dobýváním ložiska, příslušný stavební úřad se s o u h l a s e m Krajského úřadu Ústeckého kraje, odb. životního prostředí a zemědělství v přenesené působnosti, vydaným po projednání s Obvodním báňským úřadem v Mostě.

TEL : 476 442 417

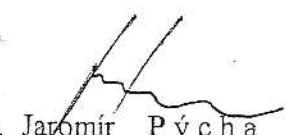
FAX: 476 101 716

E-mail : obu.most@worldonline.cz



Souhlas orgánu kraje v přenesené působnosti je vyžádán místně příslušným stavebním úřadem. Žádost o povolení stavby musí žadatel doložit vyjádřením organizace zajišťující ochranu a evidenci zásob spolu s návrhem podmínek ochrany výhradního ložiska.

DP Most (ev.č. 3/0056) je v evidenci DP vedené zdejším úřadem zapsán na organizaci Palivový kombinát Ústí, státní podnik se sídlem v Ústí n/Labem. DP Kopisty I (ev.č. 3/0067) a DP Kopisty II (ev.č. 3/0068) je zapsán na organizaci MUS, a.s., právní nástupce Most.



Ing. Jaromír Pýcha  
ved. odd. povrch. dobývání

**OBVODNÍ BAŇSKÝ ÚŘAD**  
ul. U města Chersonu čp. 1429  
434 61 M O S T

# Krajský úřad Ústeckého kraje

odbor dopravy a silničního hospodářství

Velká Hradební 3118/48

400 02 Ústí nad Labem

tel.: +420 475 657 525

fax.: +420 475 200 245

url: [www.kr-ustecky.cz](http://www.kr-ustecky.cz)

Statutární město Most

Radniční 1

434 69 Most

datum: 28. 11. 2008  
naše značka: 6206/DS/08/190575/KU  
váš dopis značky/ze dne: 28.11.2008  
evidenční číslo spisu: 190572/2008

## ROZHODNUTÍ

Krajský úřad Ústeckého kraje, odbor dopravy a silničního hospodářství, jako příslušný silniční správní úřad ve věcech silnic I. třídy podle § 40 odst. 3 písm. d) zákona č. 13/1997 Sb., o pozemních komunikacích, ve znění pozdějších předpisů, posoudil podanou žádost ze dne 28.11.2008 a podle § 10 odst. 4 písm. a) citovaného zákona a na základě souhlasného stanoviska Ředitelství silnic a dálnic ČR, správa Chomutov a Policie ČR – Správy Severočeského kraje – odbor dopravní policie

### p o v o l u j e

žadateli : **STATUTÁRNÍ MĚSTO MOST, Radniční 1, 434 69 Most**  
**IČO: 00266094**

**I. úpravu připojení na silnici č: I/13**

**- místní komunikaci (ul. Čsl. armády)**

**II. připojení nové silnice III/2565 na silnici č: I/13**

**- stavbu silnice III. třídy**

v místě : **Most, nájezdové a výjezdové rampy mostu ev.č. 13-043.1**  
**(u ČPH Shell)**

v rámci stavební akce : **„Obnovení silnice III/2565 Most – Mariánské Račice“**

### z a t ě c h t o p o d m í n e k :

1. Úprava a nové připojení na silnici I/13 bude provedena v souladu s doloženou situací, která byla zpracována projekční kanceláří Báňské projekty Teplice a.s. (číslo zk. 1636, DO-2-05083b, poř.č. 14b a která byla ověřena v tomto řízení.

## O d ů v o d n ě n í

V rámci stavby „Obnovení silnice III/2565 Most – Mariánské Račice“ bude provedena úprava a nové připojení na nájezdové a výjezdové rampy silnice I/13 v Mostě.

Silniční správní úřad v souladu se zákonem o pozemních komunikacích, po posouzení obsahu žádosti, s ohledem na ochranu pozemní komunikace a bezpečnost silničního provozu rozhodl tak, jak je ve výroku rozhodnutí uvedeno.

Žádost byla doložena souhlasným stanoviskem Policie ČR, Správy Svč. kraje, odbor dopravní policie čj. PSV-9-85/ODP-08-2006 ze dne 18.7.2006 a souhlas Ředitelství silnic a dálnic ČR, Správa Chomutov ze dne 26.11.2008 čj. 004646/35020/2008/Bu

## Poučení o odvolání

Proti tomuto rozhodnutí se lze do 15 dnů ode dne doručení odvolat k Ministerstvu dopravy, prostřednictvím odboru dopravy a silničního hospodářství Krajského úřadu Ústeckého kraje.

Lhůta pro podání odvolání se počítá ode dne následujícího po doručení písemného vyhotovení rozhodnutí, nejpozději však po uplynutí desátého dne ode dne, kdy bylo nedoručené a uložené rozhodnutí připraveno k vyzvednutí.



Ing. Petr Michálek  
vedoucí oddělení pozemních komunikací

Příloha pro žadatele : ověřená situace

### Účastník:

- Statutární město Most, Radniční 1, 434 69 Most
- Ing. Renne Komínek, ŘSaD ČR, správa Chomutov, Kochova 33975, 430 01 Chomutov


### Dotčený orgán státní správy:

- Policie ČR - Správy Severočeského kraje, Lidické nám. 9. 400 01 Ústí nad Labem

Podle § 2 zákona č. 634/2004 Sb., o správních poplatcích, ve znění pozdějších předpisů a Sazebníku správních poplatků, položka č. 36 písm. b) podléhá toto rozhodnutí správnímu poplatku ve výši 1000,- Kč.

DĚKANSKÝ KOSTEL

Tento plán je podkladem k rozhodnutí  
č.j. 620610S108/1905716 ze dne 28.11.2008  
paré obsahuje \_\_\_\_\_ ks příloh  
ověřených kulatým úředním razítkem.



*příloha +*  
*územní plán*


**POLICIE ČR**  
Správa Severočeského kraje  
Odbor dopravní policie  
401 79 Ústí nad Labem

Odsouhlaseno dne: 18. 7. 2006  
pod. č.j.: PSV- 9-85 /ODP-08-2006  
Platnost omezena \_\_\_\_\_ Podpis: *[Signature]*  
do: \_\_\_\_\_

**PŘÍLOHA**

VÝŠKOVÝ SYSTÉM: B.p.v.  
SOUŘADNICOVÝ SYSTÉM: JTSK

VÝKRES JE DUŠEVNÍM MAJETKEM BAŇSKÉ PROJEKTY TEPLICE A.S., NESMÍ BÝT POUŽIT A KOPÍROVÁN TŘETÍ OSOBOU, JI PŘEDÁN ČI JINAK S NIM NAKLÁDÁNO BEZ PÍSEMNÉHO POVOLENÍ BAŇSKÉ PROJEKTY TEPLICE A.S.

MĚŘÍTKO ORIGINÁLU 1 : 500	PROJEKTANT ING.URBANSKÝ	<i>[Signature]</i>	HIP	ING.BALCAROVÁ	DATUM 01/2006
	VYPRACOVAL ING.URBANSKÝ	<i>[Signature]</i>	TECH.KONTR.	ING.M.VESELÝ	STUPEŇ PD DUR
	PROJEKTOVÁ KANCELÁŘ : DOPRAVNÍ				POČ.FORM.A4 3
 <b>BAŇSKÉ PROJEKTY TEPLICE</b> akciová společnost		ZAKÁZKA : OBNOVENÍ SILNICE III/2565 MOST – MARIÁNSKÉ RADČICE – 2.ČÁST ČÁST : SO 01; SO 02; SO 03 OBSAH : <b>SITUACE OKRUŽNÍCH KŘÍŽOVATEK</b>			POŘ.ČÍSLO 14b
OBJEDNATEL : STATUTÁRNÍ MĚSTO MOST		ČÍSLO ZAKÁZKY : 1636			<b>DO-2-05083b</b>

# Krajský úřad Ústeckého kraje

odbor dopravy a silničního hospodářství

Velká Hradební 3118/48  
400 02 Ústí nad Labem  
tel.: +420 475 657 525  
fax.: +420 475 200 245  
url: [www.kr-ustecky.cz](http://www.kr-ustecky.cz)

Statutární město Most  
Radniční 1  
434 69 Most

datum: 28. 11. 2008  
naše značka: 6207/DS/08/1905/79/KU  
váš dopis značky/ze dne: 28.11.2008  
evidenční číslo spisu: 190577/2008

## ROZHODNUTÍ

Krajský úřad Ústeckého kraje, odbor dopravy a silničního hospodářství, jako příslušný silniční správní úřad ve věcech silnic I. třídy podle § 40 odst. 3 písm. d) zákona č.13/1997 Sb., o pozemních komunikacích, ve znění pozdějších předpisů, posoudil Vámi podanou žádost ze dne 28.11.2008 Podle § 32 odst.1 písm. a) citovaného zákona

### p o v o l u j e

žadateli : **STATUTÁRNÍ MĚSTO MOST, Radniční 1, 434 69 Most**  
**IČO: 00266094**  
provádět v ochranném pásmu : **silnice č. I/13**  
**stavbu silnice III. třídy**  
v místě : **Most, od přemostění silnice I/13 (u Starého Mostu)**  
**směrem na místní část Souš (parc. č.2293, 241/3)**  
v rámci stavební akce : **„Obnovení silnice III/2565 Most – Mariánské Račice“**

### z a t ě c h t o p o d m í n ě k :

1. Silnice III. třídy bude umístěna souběžně se silnicí I/13 dle situace „Zákres do katastrální mapy, I. část (PM-5-01856a – číslo zakázky 2195), která byla ověřena v tomto řízení.

Toto rozhodnutí nezavazuje žadatele povinnosti tuto záležitost projednat s příslušným stavebním úřadem podle zákona č. 183/2006 Sb. o územním plánování a stavebním řádu (stavební zákon).

### O d ů v o d n ě n í

Město Most požádalo o povolení umístit komunikaci III. třídy v ochranném pásmu silnice č. I/13 k.ú. Most. Z doložené situace a popisu stavby vyplynulo, že komunikace bude napojena na stávající silnici I/13.

Silniční správní úřad v souladu se zákonem o pozemních komunikacích, po přezkoumání předložené žádosti zjistil, že prováděním stavby v ochranném pásmu silnice č. I/13, nebudou nepřiměřeně omezena či ohrožena práva a zájmy jiných organizací, fyzických a právnických osob.

## Poučení o odvolání

Proti tomuto rozhodnutí se podat odvolání, a to do 15 dnů po jeho oznámení, k Ministerstvu dopravy, prostřednictvím odboru dopravy a silničního hospodářství Krajského úřadu Ústeckého kraje, u něž se odvolání podává..

Lhůta pro podání odvolání se počítá ode dne následujícího po doručení písemného vyhotovení rozhodnutí, nejpozději však po uplynutí desátého dne ode dne, kdy bylo nedoručené a uložené rozhodnutí připraveno k vyzvednutí.



Ing. Petr Michálek  
vedoucí oddělení pozemních komunikací



### Příloha :

- ověřená situace

### Účastník řízení

- Statutární město Most, Radniční 1, 434 69 Most

### Na vědomí :

- ŘSD ČR, správa Chomutov, Ing. Renné Komínek, Kochova 3975, 430 01 Chomutov



SO 03 - OKRUŽNÍ KŘÍŽOVATKA km 0,531 00  
 SO 04 - NOVÁ SILNIČNÍ KOMUNIKACE km 0,219 33 - 1,755 70  
 SO 05 - OBNOVA POVRCHU STÁVAJÍCÍ KOMUNIKACE km 1,755 70 - 2,320 00  
 SO 06 - NOVÁ SILNIČNÍ KOMUNIKACE km 2,320 00 - 4,958 74  
 SO 07 - OBNOVA POVRCHU STÁVAJÍCÍ KOMUNIKACE km 4,958 74 - 5,690 35  
 SO 08 - CYKLISTICKÁ STEZKA  
 SO 09 - MOST PŘES KOLEJIŠTĚ ČD A ŘEKU BÍLINU  
 SO 10 - STAVEBNÍ ÚPRAVY LÁVKY PRO CYKLISTY  
 SO 11 - ÚPRAVA STÁVAJÍCÍHO POPÍLKOVÉHO FILTRU  
 SO 12 - PŘELOŽKA VODOVODU SČVK  
 SO 13 - PŘELOŽKA KABELU ČESKÉHO TELECOMU  
 SO 14 - DEMOLICE BUNKRU

### Legenda:



**nová komunikace a cyklistická stezka**



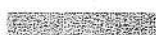
**obnova povrchu komunikace a cyklistické stezky**



**obnova povrchu komunikace a cyklistické stezky**



**zábor komunikace a cyklistické stezky**



**pracovní pruh pro inženýrské sítě**

Tento plán je podkladem k ročnímu  
 č.j. 62071DS108/190579/k ze dne 28.11.2008


paré obsahuje \_\_\_\_\_ ks příloh

ověřených kulatým úředním razítkem



Souřadnicový systém : S - JTSK

Úprava a) - zakres do aktuální katastrální mapy - 10/2008

MĚŘITKO ORIGINÁLU 1 : 2000	PROJEKTANT ING. VANKE	MP	ING. BALCAROVÁ	DATUM 10/08
	VYPRACOVAL ING. BALCAROVÁ	TECH. KONTR. ING. VANKE	POČ. FORM. A4	DÚR A4
PROJEKTOVÁ KANCELÁŘ : POZEMKOVÝCH ÚPRAV A MĚŘICTVÍ				POŘ. ČÍSLO <b>2</b>
 <b>BANSKÉ PROJEKTY TEPLICE</b> akciová společnost		ZAKÁZKA : OBNOVENÍ SILNICE III/2565 MOST-MARIÁNSKÉ RADČICE ČÁST : pozemková část - aktualizace OBSAH : <b>Zákres do katastrální mapy - 1. část</b>		ČÍSLO ZAKÁZKY : 2195
OBJEDNATEL : Statutární město Most				<b>PM-5-01856a</b>



Báňské projekty Teplice a.s.

Ing. Monika Balcarová

Kollárova 11

415 36 TEPLICE

---

Váš dopis		Datum	25. 9. 2009
Naše ref.	POTZ – 1118 / 09	Ref.	
Vyřizuje	Červinka Radek	Telefon	475 553 382

---

#### Stanovisko k PD ke stavebnímu řízení

Souhlasíme s vydáním stavebního povolení pro stavbu „**Obnovení silnice III/2565 Most, Mariánské Radčice - 2.část - C.6 SO 401 - Přeložka kabelu Telefonica O2**“ za dodržení následujících připomínek:

1. Pro zajištění ochrany našeho vedení požadujeme, aby měl stavebník před vydáním výše uvedeného rozhodnutí platné „Vyjádření o existenci podzemních vedení sítí elektronických komunikací“. Zároveň stavebníka upozorňujeme, že podmínky dané ve „Vyjádření o ...“ musí být dodrženy.
2. V předložené projektové dokumentaci je řešen způsob ochrany našeho vedení jeho překládkou a ochranou způsobem, se kterým souhlasíme bez připomínek.
3. Ještě před vydáním stavebního povolení požadujeme po stavebníkovi, aby uzavřel s naší společností „Smlouvu o provedení vynucené překládky podzemních vedení sítí elektronických komunikací“ a „Smlouvu o smlouvě budoucí“ pro nově dotčené pozemky. Pro uzavření těchto smluv kontaktujte odd. výstavby naší společnosti (DIZ p.Kubeš tel.: 602 161 077).
4. Překládka, ochrana a následné zaměření skutečného provedení stavby do DGN dle technické směrnice B400.TD000002 (poloha, schématické plány), bude hrazeno investorem stavby. Dokumentaci skutečného provedení stavby v rozsahu stanoveném v POS 64C-2001 požadujeme předat na příslušné pracoviště DLSS (metalika pí. Peřinová tel.: 475 553 286) a to do zahájení kolaudačního řízení výše uvedené stavby.

A *Telefonica* company



5. Žádáme kontrolu před záhozem překládaných kabelů vedoucím pracovníkem kabelové údržby (p.Vodička tel.: 602 688 721).
6. Stavebníkovi nabízíme možnost objednání veškerých prací na uvedené přeložce našeho vedení u naší společnosti. Pro tuto možnost kontaktujte ještě před vydáním stavebního povolení manažera oddělení přípravy výstavby naší společnosti (p.Bednář tel.: 606 684 264). Viz předané „Základní podmínky ... cizími stavebníky“
7. V případě, že uvedená překládka metalického vedení nebude realizována naší společností požadujeme, aby překládku a ochranu tohoto vedení prováděla pouze firma námi odsouhlasená. Investorovi doporučujeme tyto firmy: Telkont s.r.o., U Pivovaru 136, Teplice – p.Pojer tel.: 605 298 762, Schlike – Domi s.r.o., Průjezdna 1958, Most – p.Cáder tel.: 602 403 632, TETA, s.r.o., Klíšská 977/77, Ústí nad Labem – p.Smíšek tel.: 605 200 027, SITEL, spol. s r.o., Baarova 957/15, Praha 4 – p.Jiříček tel.: 602 203 473 nebo COM PLUS a.s., Poděbradská 57/206, Praha 9 – ing.Kašpar tel.: 602 240 668.

S pozdravem

Telefónica O2 Czech Republic, a.s.  
Za Brumlovkou 266/2  
140 22 Praha 4  
DIČ: CZ 60193336

1068



Radek Červinka  
specialista ochrany sítě  
Tým – Ochrana sítě Sever

A *Telefónica* company

**Základní podmínky společnosti Telefónica O2 Czech Republic, a.s. pro realizaci překládky podzemních vedení a zařízení sítě elektronických komunikací (SEK) vynucené cizími stavebníky**

1. V souladu s ustanovením § 104 odst.16 zákona č. 127/2005 Sb., nese veškeré náklady spojené s překládkou SEK (a jeho ochranou před poškozením) stavebník, který překládku vyvolal.
2. Telefónica O2 nabízí zajištění překládky SEK v těchto variantách:
  - a) zpracování dokumentace pro provedení stavby a realizaci vynucené překládky včetně zajištění smluv o zřízení věcného břemene s následným podáním návrhu na vklad do katastru nemovitostí
  - b) realizaci vynucené překládky
  - c) zajištění smluv o zřízení věcného břemene s následným podáním návrhu na vklad do katastru nemovitostí.

V případě zájmu stavebníka o zajištění vynucené překládky podle nabídky Telefónica O2 kontaktujte zaměstnance manažer pro výstavbu sítě p. Bednář Miroslav, tel. č. 606 684 264, 475 552 151, e – mail: [miroslav.bednar@o2.com](mailto:miroslav.bednar@o2.com), pracoviště Masarykova 273/20, Ústí nad Labem, 400 01, adresa pro dodání zásilek Telefónica O2 Czech Republic, a.s., P.O. Box 56, Praha 3, 130 76.

**Hlavní výhody pro stavebníka při realizaci překládek společností Telefónica O2 jsou:**

- stavebník nemusí zajišťovat zhotovitele dokumentace na provedení stavby a zhotovitele na realizaci překládky, kteří mají řádná oprávnění k provádění staveb ve VKS
  - bezproblémové dodržení realizačních termínů a to i v případech, kdy je nutno na překládaném komunikačním vedení převádět provoz na jiná náhradní komunikační vedení
  - vlastní odborné technické práce jsou prováděny vybraným nejlepším zhotovitelem pod přímou kontrolou zaměstnance společnosti TO2.
  - technické řešení a vlastní realizace překládky včetně veškeré potřebné administrativy je vždy provedeno tak, aby bylo zajištěno vždy kladné stanovisko společnosti TO2 pro závěrečné kolaudační řízení stavby, která přeložku vyvolala
  - nesporná úspora vynaloženého času na vlastní organizační zajištění překládky
3. V případě, že stavebník nevyužije nabídku společnosti Telefónica O2 k zajištění vynucené překládky, je povinen:
    - a) před zahájením prací na projektové dokumentaci překládky uzavřít se společností Telefónica O2 „Smlouvu o provedení vynucené překládky podzemního vedení veřejné komunikační sítě“ podle příslušného rozsahu prací, ve které budou stanoveny detailní podmínky, za kterých bude možno překládku realizovat.
    - b) zajistit na své náklady zpracování dokumentace pro provedení vynucené překládky (nebo opatření k ochraně) SEK u subjektu, který má řádné oprávnění k tomuto projektování. Zpracovatel dokumentace pro provedení stavby bude povinen v průběhu jejího zpracování konzultovat technické řešení s útvary společnosti Telefónica O2, a.s. v souladu s uzavřenou Smlouvou. Bez schválení dokumentace pro provedení stavby společností Telefónica O2 nelze překládku realizovat.
    - c) dokumentace pro provedení stavby vynucené překládky musí obsahovat (mimo jiné doklady a dokumenty - viz čl. 5. výše uvedené Smlouvy uzavřenou „Smlouvu o budoucí smlouvě o zřízení věcného břemene“ mezi vlastníky nemovitostí dotčených překládkou a společností Telefónica O2.
    - d) realizaci překládky může provést pouze zhotovitel mající oprávnění k provádění staveb veřejné komunikační sítě (VKS) na základě smluvního vztahu mezi stavebníkem a zhotovitelem. Překládka bude provedena v rámci zřizování (přípravy) staveniště pro stavbu, která překládku vyvolala a podmínky realizace budou uvedeny ve sloučeném řízení k této

stavbě nebo samostatně jen **v rozhodnutí o umístění stavby** pro vynucenou překládku. Příslušné pravomocné rozhodnutí zajistí stavebník na své náklady.

- e) po realizaci stavby a vyhotovení geometrického plánu vymezující rozsah věcného břemene vyzve stavebník vlastníka dotčené nemovitosti a společnost Telefónica O2 k uzavření „Smlouvy o zřízení věcného břemene“ za podmínek stanovených ve výše uvedené „Smlouvě o budoucí smlouvě o zřízení věcného břemene“ (viz bod 4). Zaměstnanec společnosti Telefónica O2, odpovědný za VBř, podá příslušnému Katastrálnímu úřadu návrh na vklad do KN.

V případě realizace vynucené překládky, kterou bude zajišťovat stavebník, kontaktujte odd. Plánování a výstavby sítě - p.Kubeš Radek tel.: 602 161 077, e – mail: [radek.kubes@o2.com](mailto:radek.kubes@o2.com)

Dle potřeby kdykoliv , kontaktujte pracovníka ochrany sítě Červinka Radek, tel. 606 757 248, pracoviště Masarykova 273/20, Ústí nad Labem, 400 01, adresa pro dodání zásilek Telefónica O2 Czech Republic, a.s., P.O. Box 56, Praha 3, 130 76.

.....  
Převzal: (datum, jméno a příjmení)

18/24  
Luny



Severočeské vodovody a kanalizace, a. s.

Báňské projekty Teplice a.s.  
Kollárova 1879/11  
415 36 TEPLICE

Váš dopis zn.: PKIČ/111/09/Ba  
ze dne: 22.7.2009  
Naše značka: TPCZ/7828/Vo/2009  
Vyřizuje: Bc. Jiří Vondráček  
Pracoviště: ÚTPČ Most  
Adresa: Přítkovská 1689,  
415 50 Teplice  
Telefon/fax: 476 446 154 / 476 703 664  
Mobil: 724 113 056  
Email: jiri.vondracek@scvk.cz  
Datum: 31.8.2009

BÁŇSKÉ PROJEKTY TEPLICE	
Datum:	2. 09. 2009
Poř. č.:	829
Předáno:	1

**VĚC:** Vyjádření k projektové dokumentaci pro stavební řízení na stavbu „Obnovení silnice III/2565 Most – Mariánské Radčice – 2. část“ – stavebník: Statutární město Most.

S vydáním stavebního povolení na výše uvedenou stavbu provedenou dle předložené PD

#### s o u h l a s í m e

za předpokladu dodržení následujících podmínek:

- před zahájením stavby zajistí stavebník vytýčení sítí ve správě naší společnosti přímo na místě a to na objednávku na tel: 724 112 608 Bc. Vošahlík (vodovod), p. Kurka 724 123 743 (kanalizace). V zájmovém území se nachází vodovodní řady 2x DN 500 (SO 104, 105, 108) a kanalizační řad DN 600 (SO 101, 104). Doklad o vytýčení bude předložen technickému útvaru před započatím užívání stavby.
- předložená PD obsahuje SO 101, 102, 103, 104, 105, 106, 107, 108, 201, 202, 401, 402, 651, 801. PD stavebního objektu SO 302 – přeložka vodovodu „G“ bude odsouhlasena samostatným vyjádřením. SO 302 bude provedena před zahájením prací na SO 104, 105, 108.
- stavba nezasahuje do ochranného pásma stávajícího vodovodu DN 500 („Flájský řad“).
- dle zák. č.274/2001 Sb. v platném znění §23 odst. 3,5 je stavebník povinen dodržet ochranná pásma u vodovodních řadů a kanalizačních stok do průměru 500 mm včetně 1,5 m, nad průměr 500 mm 2,5 m od vnějšího líce stěny potrubí na každou stranu. U vodovodních řadů nebo kanalizačních stok o průměru nad 200 mm, jejichž dno je uloženo v hloubce větší než 2,5 m pod upraveným povrchem, se vzdálenosti od vnějšího líce zvyšují o 1,0 m.
- stavební činnost v ochranném pásmu nesmí ohrozit ani porušit zařízení ve správě naší společnosti. Odkryté zařízení, které je ve správě naší společnosti, bude v průběhu nebo při přerušení stavební činnosti řádně zabezpečeno proti jeho poškození. Veškeré škody způsobené na zařízení, které je ve správě naší společnosti, stavební činností v jeho ochranném pásmu hradí stavebník.
- v ochranném pásmu vodovodních řadů a kanalizačních stok nelze
  - a) provádět zemní práce, stavby, umísťovat konstrukce nebo jiná podobná zařízení či provádět činnosti, které omezují přístup k vodovodnímu řadu nebo kanalizační stoce nebo které by mohly ohrozit jejich technický stav nebo plynulé provozování,
  - b) vysazovat trvalé porosty,
  - c) provádět skládky,
  - d) provádět terénní úpravybez souhlasu Severočeských vodovodů a kanalizací, a.s.
- v ochranném pásmu vodovodu mimo zpevněné komunikace nebude pojíždět těžká technika a zemní práce budou prováděny vždy ručně.





## Severočeské vodovody a kanalizace, a. s.

- **při křížení podzemních sítí** musí být vůči stávajícímu zařízení ve správě naší společnosti dodrženy min. vzdálenosti v souladu s ČSN 736005 „Prostorové uspořádání sítí technického vybavení“ a osazeny chráničky s přesahem 1 m. Minimální úhel křížení bude 45°.
- **při souběhu podzemních sítí** musí být vůči stávajícímu zařízení ve správě naší společnosti dodrženy min. vzdálenosti v souladu s ochrannými pásmy dle zák. č. 274/2001 Sb. v platném znění.
- **při souběhu a křížení podzemních sítí** nutno před zahájením zemních prací polohu stávajícího zařízení ve správě naší společnosti včetně hloubkového uložení zpřesnit ručně kopanými sondami. **Místo křížení a souběhu musí být před zahrnutím zkontrolováno zástupcem naší společnosti (vodovod – p.Stehlík 724123734, kanalizace – p.Kurka 724123743). Povinnost kontroly se vztahuje i na zařízení, která nebyla odhalena. Doklad o kontrole bude předložen technickému útvaru před započítím užívání stavby.**
- **při nedodržení výše uvedených ochranných pásem Severočeské vodovody a kanalizace, a.s. Teplice** neručí za škody způsobené haváriemi, údržbou a se související činností na zařízení ve správě naší společnosti.
- **uvědomit zástupce Severočeských vodovodů a kanalizací a.s. provoz Most o zahájení stavebních prací 15 dní předem.**
- **pracovníci, kteří budou stavební práce provádět, musí být prokazatelně seznámeni s polohou zařízení ve správě naší společnosti.**
- **zpětnému záhozu prací bude přítomen zástupce Severočeských vodovodů a kanalizací a.s. provoz Most. Doklad o kontrole před zásypem bude předložen technickému útvaru před započítím užívání stavby.**
- **dle zák. č.274/2001 Sb. v platném znění §23 odst. 8 je stavebník povinen přizpůsobit nové úrovni povrchu veškerá zařízení a příslušenství vodovodního řadu a kanalizační stoky mající vazbu na terén. Technickému útvaru bude před započítím užívání stavby předložen zápis o kontrole splnění této povinnosti potvrzený zástupcem Severočeských vodovodů a kanalizací a.s. provoz Most.**
- **stavebník zajistí do zahájení užívání stavby geodetické zaměření dokumentace skutečného provedení stavby před záhozem v souřadnicovém systému (JTSK) a výškovém systému (Bpv), ve formátu Microstation („dgn“) na CD. Technickému útvaru bude před započítím užívání stavby geodetické zaměření na CD předáno.**
- **při zjištění zásadního rozporu mezi údaji v PD a skutečností zastavit práce a věc oznámit zástupci naší společnosti. V pracích je možno pokračovat až po projednání a schválení dalšího postupu technickým útvarem.**
- **rozhodnutí stavebního úřadu o vydání povolení ke stavbě bude zasláno naší společnosti.**

Toto vyjádření má platnost dva roky.

Přílohy: 2x situace se zákresem sítí,

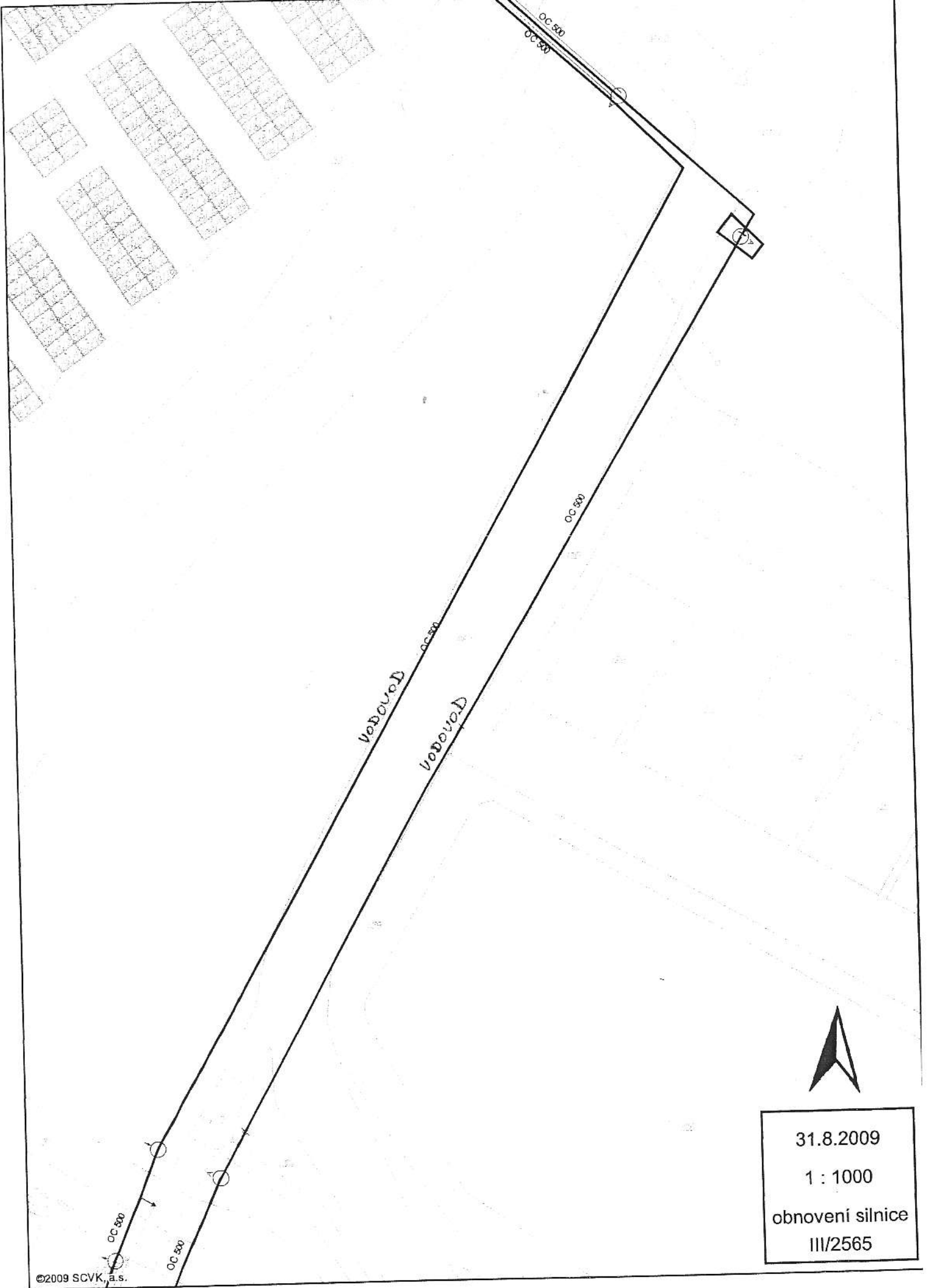
1x přehledná situace, průvodní zpráva

Severočeské vodovody a kanalizace, a.s.

415 50 Teplice, Přítkovská 1689

IČ: 49099451 DIČ: CZ49099451

S pozdravem Bc.Jiří Vondráček  
Útvar technicko - provozní činnosti



31.8.2009

1 : 1000

obnova silnice

III/2565



28.8.2009

1 : 500

obnova silnice  
III/2565

1315



KANALIZACE  
KA 600

KA 600

KA~

KA~



Unipetrol RPA

ORLEN GROUP

BAŇSKÉ PROJEKTY Teplice a.s.	
Datum:	1. 09. 2009
Poř. č.:	
Předáno:	

Báňské projekty Teplice a.s.

Ing. Monika Balcarová

Manažer projektu

Kollárova 1879/11

415 36 Teplice

VÁŠ DOPIS ZNAČKY

PKIČ/110/09/Ba

ZE DNE

22.07.2009

NAŠE ZNAČKA

OSM/549/09

VYŘIZUJE

V. Masák

TELEFON

47-616-5622

LITVÍN OV

26.08.2009

### Obnovení silnice III/2565 Most – Mariánské Radčice 2.část

Požádali jste nás o vyjádření k předložené projektové dokumentaci pro stavební povolení stavby „Obnovení silnice III/2565 Most – Mariánské Radčice 2. část“. Zároveň jste nás požádali o zaslání aktuálních podkladů našich inženýrských sítí v prostoru staveniště (podklady v el. podobě Vám zaslala paní J. Bidrmannová). Dále jste nás požádali o vyjádření k existenci stávajících inženýrských sítí v zájmovém prostoru staveniště.

#### K Vaším požadavkům máme následující připomínky:

- **UNIPETROL SERVICES, s.r.o., HSE&Q, ved.odb. ekol. zátěží, Bc. Václav Vondra**  
(tel.: +420 736 505 294, mail: [vaclav.vondra@unipetrol.cz](mailto:vaclav.vondra@unipetrol.cz)):

- 1) Požadujeme zachovat a umožnit sjezd do prostoru popelové skládky K3 (cca v km 5,3) pro provádění sanačních prací, tj. i přes monolitickou zeď! - ve schválené PD je tato komunikace jako obslužná ke staveništi.
- 2) Požadujeme zachovat a umožnit sjezd do prostoru Nová voda (cca v km 4,95) pro obsluhu čerpací stanice a provádění sanačních prací.
- 3) Propustek 10 DN 1200 v km 4,874 - není zřejmý směr proudění - pokud je to směrem k lokalitě Nová voda - zásadně nesouhlasíme. Lokalita je a bude dlouhodobě hydraulicky sanována (odstranění starých ekologických zátěží) a následně bude provedeno zasypání a rekultivace. K plánované stavbě nelze přivést další povrchovou vodu, žádoucí je odvod jakékoliv balastní vody směrem k jezeru Most. Dtto propustek 9 v km.4,6645 (není patrná jeho pozice vzhledem k pozici TPS).
- 4) SO 106 - nová silniční komunikace - km.2,32000 - 4,95874: obecně nesouhlasíme s návrhem odvodnění zasakováním do terénu na návodní stranu těsnící podzemní stěny PKÚ, s.p. V lokalitě probíhá v rámci projektu Odstraňování starých ekologických zátěží z prostředků MF čerpání kontaminované podzemní vody a její čištění. Jakékoliv další navyšování balastní vody, nebo zamezení přirozeného povrchového odtoku je proti záměru a podmínkám rozhodnutí ČIŽP. Požadujeme odvodnění řešit pomocí příkopů na stranu směrem k jezeru, a to až za odtokovou stranu TPS.

Komunikace v km 4 - 5 zásadním způsobem ovlivní odtok povrchové vody. Cílem sanačních prací je odvod povrchové vody mimo území s kontaminací podzemních vod (nádrž Nová voda střed) a dlouhodobé čerpání kontaminovaných podzemních vod. Navržené řešení je v rozporu s těmito záměry. Podzemní těsnící stěna zamezuje přítoku kontaminovaných podzemních vod do jezera, sanační čerpání je řízeno podle maximální hladiny vzhledem k pozici TPS. Požadované řešení je odvod vod z komunikace mimo toto území, minimálně na odtokovou stranu PTS

UNIPETROL RPA, s.r.o.

Záložní 1, 436 70 Litvínov, IČ: 27597075, DIČ: CZ27597075

tel.: 476 161 111, fax: 476 709 553, [www.unipetrolrpa.cz](http://www.unipetrolrpa.cz)

Společnost je zapsána v obchodním rejstříku vedeném Krajským soudem v Ústí nad Labem, oddíl C, vložka 24430



Upozorňujeme na situaci v nevhodném odvodnění lokality v místě napojení na komunikaci M.Radčice / Braňany - prostor nad NPS (cca km 7,5 - 7,8) je zamokřelý a bažinatý, povrchová voda neznámým systémem drenáží odtéká do Nové popelové skládky, kde tvoří významný balast v odpadních vodách, čištěných na BČOV. Doporučuje řešit odvodnění této části komunikace tak, aby byl zamezen odtok směrem do NPS.

Vzhledem k rozsahu připomínek navrhuje jejich projednání s projektantem.

Prosíme předat finální dokumentaci v el.podobě včetně výkresů v příslušném formátu k dalším navazujícím projekčním pracím.

- **UNIPETROL RPA, s.r.o., Technolog I, Dagmar Vaňková (tel. : +420 476 164 017, e-mail : [dagmar.vankova@unipetrol.cz](mailto:dagmar.vankova@unipetrol.cz)):**

- 1) Komunikace nesmí být odvodněna do prostoru popílkovodů.
- 2) V průběhu komunikace kolem popílkovodů požadujeme provedení přístupových míst pro údržbu a kontrolu zařízení, a to v místech kompenzací a armatur na potrubí.
- 3) Je nutno počítat s tím, že při údržbě zařízení může být použit jeřáb, který při zaparkování zabere téměř celou šíři komunikace.
- 4) Po celou dobu realizace musí být umožněn přístup k zařízení Unipetrol RPA.

#### Na závěr poznámka:

V rámci stavby Revitalizace Růžodolské výsypky - návrh trasy spojovací komunikace II. Třídy zpracovává ARTECH spol s r.o. projektovou dokumentaci stavby nové komunikace. Vzhledem k propojení obou staveb Vám doporučujeme vzájemnou spolupráci již v projektové přípravě.

S pozdravem

Ing. Petr Klimeš

vedoucí odboru správy majetku

Unipetrol RPA



Záruka 1

436 70 Litvinov

IČ: 27597075, DIČ: CZ27597075

Doporučeně

Báňské projekty teplice a.s.  
Ing.Monika Balcarová  
Kollárova 1879/11  
415 36 Teplice

BÁŇSKÉ PROJEKTY TEPLICE a.s.	
Datum:	30. 10. 2009
Pol. č.:	1003
Předáno:	IC

Váš dopis značky ze dne:

Naše značka:

OSM/Pok/09/1244

Vyřizuje / linka

Veronika Pokorná/476203573

Místo a datum odeslání:

Most, 26.října 2009

### **Obnovení silnice III/2565 Most- M.Radčice - 2.část**

Investor : Statutární město Most

K Vaší žádosti o vyjádření k projektové dokumentaci potřebné pro vydání stavebního povolení ke stavbě „**Obnovení silnice III\_2565 Most-M.Radčice-2.část**“ Vám za Czech Coal Services a.s. sdělujeme následující:

1. **Z hlediska energetického:** Na základě předložené projektové dokumentace požadavku firmy Báňské projekty Teplice a.s. Vám sdělujeme následující připomínky:

#### **Mapová příloha pořadové číslo 5**

V prostoru mezi kilometrem 2,1 - 2,2 kříží stavbu silnice vedení VN 6 kV, závodové označení **V0363**. Vedení je vyznačeno na mapě.

#### **Mapová příloha pořadové číslo 7**

V prostoru kilometru 3,6 - 3,8 je v souběhu se stavbou silnice kabelové vedení VN 6 kV, závodové označení **V 0361 a V0362**. Vedení není vyznačeno na mapě. Střet je řešen samostatně jako SO 402.

V prostoru kilometru 3,4 - 3,6 kříží stavbu silnice vedení VN 35 kV, závodové označení **V 35**. Vedení je vyznačeno na mapě.

Ostatní vedení v našem majetku, které jsou ve střetu se stavbou silnice a jsou rovněž vyznačené na mapě, jsou dnes mimo provoz.


#### **Mapová příloha pořadové číslo 8**

V prostoru kilometru 3,8- 4,0 kříží stavbu silnice vedení VN 35 kV, závodové označení **V 35**. Vedení je vyznačeno na mapě.

#### **Mapová příloha pořadové číslo 9**

V prostoru kilometru 4,6 – 4,9 je v souběhu se stavbou silnice vedení VN 6 kV, závodové označení **L4104**. Vedení je vyznačeno na mapě. Je třeba dodržet ochranné pásmo vedení, které činí 7m od svislého průmětu krajního vodiče.

V prostoru kilometru 4,9- 5,0 kříží stavbu silnice vedení VN 6 kV, závodové označení **L4104**. Vedení je vyznačeno na mapě.





**Závěr k mapovým přílohám :**

Ze stavu předložené dokumentace, nelze dnes určit vliv akce na jednotlivá křižovaná vedení. Pro řádné posouzení je nutné, minimálně v dalších stupních projektové dokumentace, řešit křižení vedení s navrhovanou stavbou. Czech Coal Services a.s. požaduje zpracovat podélný profil křižení, tak aby byla zachována minimální vzdálenost 7 m od vozovky a projekčně posoudit, zda není nutný dvojitý závěs v místech křižení s vozovkou.

**B) Obnovení silnice II/2565 Most – Mariánské Radčice – 2. Část  
C.7 SO 402 – úprava kabelů Czech Coal Services a.s.**

Ze stavu předložené dokumentace, nelze dnes konkrétně určit polohu trasy překládaných kabelových vedení.

**Majitel kabelů požaduje:**

Umístění kabelových tras včetně ochranného pásma, které činí 1m, zcela mimo prostor uvažované stavby.

Uložení nových kabelových tras v celé délce souběhu s uvažovanou stavbou provést v chráničkách PVC.

V případě potřeby kontaktujte – **Ing. Adámek Zdeněk**, tel. 606 644 018.

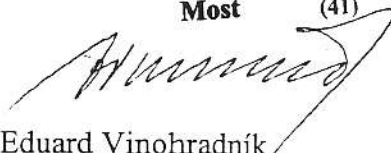
**2. Z hlediska telekomunikací :** Dle předložené mapové dokumentace se v současné době nachází po levé straně ve směru Most Kopisty podzemní sdělovací vedení, jehož správu zabezpečuje námi pověřená společnost INFOTEA s.r.o. V projektové dokumentaci je to úsek 2,0 km až 2,2 km (červené značení). Před zahájením stavby je nutno toto vedení vytyčit a v případě, že nová komunikace bude ve střetu s tímto vedením, bude požadována přeložka vedení. Ochranné pásmo kabelů, činí 1m na každou stranu od osy vedení. Dále je nutné tato vedení při stavbě respektovat, tj. neukládat na ně těžké materiály a nepojíždět po jejich trasách těžkými mechanismy.

Dále požadujeme zachování sjezdu k telekomunikačnímu rozvaděči, který se dle projektové dokumentace nachází v úseku 2,0 km (červené značení).

Kontaktní osoba v případě potřeby je **p. Rejč**, tel. 606 631 412.

S pozdravem

**Czech Coal Services a.s.**  
**Most** (41)



Eduard Vinohradník  
vedoucí odboru správy majetku

**Na vědomí:**

1. OENE – Ing. Adámek
2. Infotea s.r.o. – p.Rejč
3. reg. OSM

BÁŇSKÉ PROJEKTY TEPLICE a.s.  
Kollárova 1879/11  
415 36 Teplice

BÁŇSKÉ PROJEKTY TEPLICE a.s.	
Datum:	31. 08. 2009
Str. č.:	821
Podáno:	2

V Mostě dne 18.08.2009

„Obnovení silnice III/2565 Most – Mariánské Radčice – 2. část“

Věc: Vyjádření k předložené dokumentaci pro stavební povolení

Na základě vašeho dopisu ze dne 22.7.2009 **souhlasíme** s předloženou dokumentací pro stavební povolení. Trasa komunikace i cyklistické stezky plně respektuje umístění připravované stavby – „Program výroby bioetanolu – zvyšovací čerpací stanice pitné vody“. Zvyšovací čerpací stanice je navržena na stávající přípojce pitné vody, umístěné na východním okraji p.p.č. 255/1 k.ú. Kopisty.

Vyřizuje: Ing. Jana Pokorná  
724 153 151  
pokorna@nsnconsult.cz



.....  
N&S&N Consultants s.r.o.  
Jednatel společnosti  
Ing. Miloslav Soldát

Ing. Jiří Zima  
Do kopečku 159/3  
400 03 Ústí nad Labem

BÁŇSKÉ PROJEKTY	
Datum:	24. 09. 2009
Por. č.:	899
Předmět:	Ž

Báňské projekty Teplice a.s.  
k rukám Ing. Balcarové  
Kollárova 1879/11  
415 36 Teplice

Váš dopis zn.

ze dne

vyřizuje  
Sedláček

značka  
09/1/Zi

datum/místo  
21.9.2009/Ústí n/L

**Věc : Obnovení silnice III/2565 Most – Mariánské Radčice – 2.část**  
- vyjádření k DSP

Na základě Vaší žádosti z 3.9.2009 a seznámení s předanými podklady podávám následující stanovisko.

Mezi km 1,7 – 1,8 dochází ke křížení s naší projektovanou trasou vn linky 22kV, konkrétně mezi betonovými sloupy značenými jako bod 2.3 a bod 2.4.

Na předmětné území máme sepsanou smlouvu o budoucí smlouvě o zřízení věcného břemene(č.1008/20/2008) s vlastníkem pozemkových parcel 118/1 a 1290/7 k.ú. Souš, kterým je statutární město Most.

Bod 2.3 (sloup betonový typu Jb 12/15/220VN) souřadnice 791634,693x986560,310

Bod 2.4 (sloup betonový typu Jb 12/10/220VN) souřadnice 791560,693x986560,310

Z výše uvedeného je patrné, že při zohlednění stávajícího terénu, je výška mimo úrovně křížení dostatečná pro daný typ komunikace. Z tohoto důvodu při respektování sloupů 2.3 a 2.4 nemám k výstavbě předmětné komunikace námitek.

V Ústí n.L.

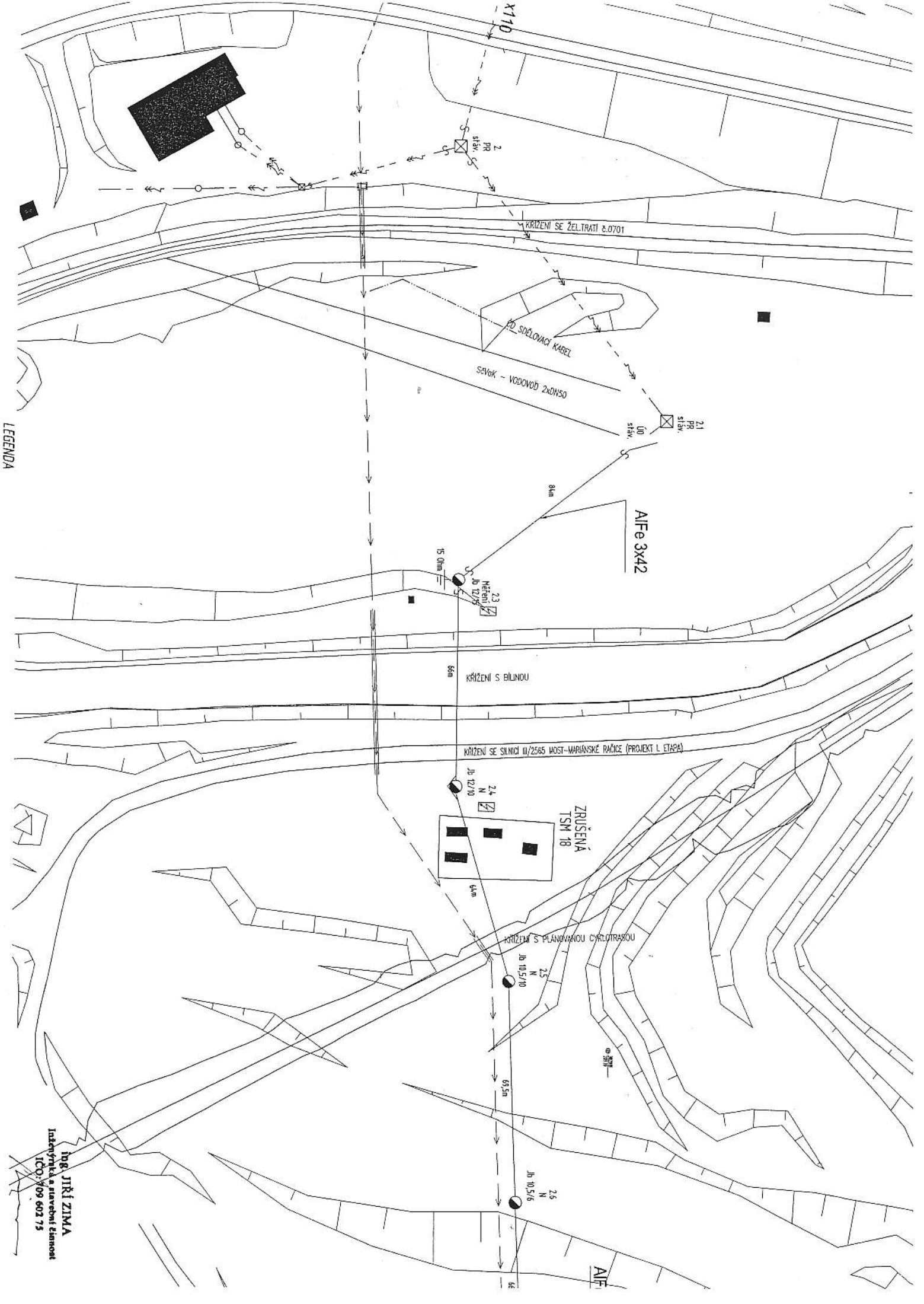
Ing. Jiří Zima

Příloha: situace

ing. JIŘÍ ZIMA  
Inženýrská a stavební činnost  
IČO: 709 602 75

k. tel. 731598262, e-mail j.zima@volny.cz

LEGENDA



Ing. JIRÍ ZIMA  
Inženýrská a projektová činnost  
IČO: 409 602 75